



BOLETIN METEOROLOGICO DIARIO

MADRID, LUNES 17 de SEPTIEMBRE de 1979. Núm. 260.

Sec. de Publicaciones del Instituto Nacional de Meteorología, Ciudad Universitaria, Apartado de Correos 285, Madrid (España)
Teléf.: *(341) (91) 244 35 00 - Fonometeo Madrid (información local zona Centro): 094 - Fonometeo España: (91) 232 69 40

TIEMPO PASADO (de 12 horas de ayer a 12 horas, T.M.G., de hoy):

Nubosidad y precipitaciones: En el Cantábrico y Galicia ha habido nieblas y neblinas con algunas precipitaciones débiles dispersas en la primera de las regiones citadas. En el resto de la vertiente atlántica ha predominado la nubosidad de evolución diurna, registrándose algunas tormentas y chubascos dispersos en el Duero, Extremadura, sur de Castilla la Nueva, alta Andalucía y puntos de Aragón y alto Ebro. En el mediterráneo claros y nubes con algunas nieblas en el litoral catalán.

Vientos fuertes: No se han registrado.

Temperaturas destacables: Han sido altas en todas las regiones, pero preferentemente en el alto Ebro. La máxima de ayer fué de 31^º en Logroño y Murcia y la menor de las máximas fué de 22^º en Avila, Santander y San Sebastián. La mínima de hoy ha sido de 10^º en Lugo, mientras que en Almería y Valencia no bajo de los 20^º.

PRONOSTICO PARA MAÑANA:

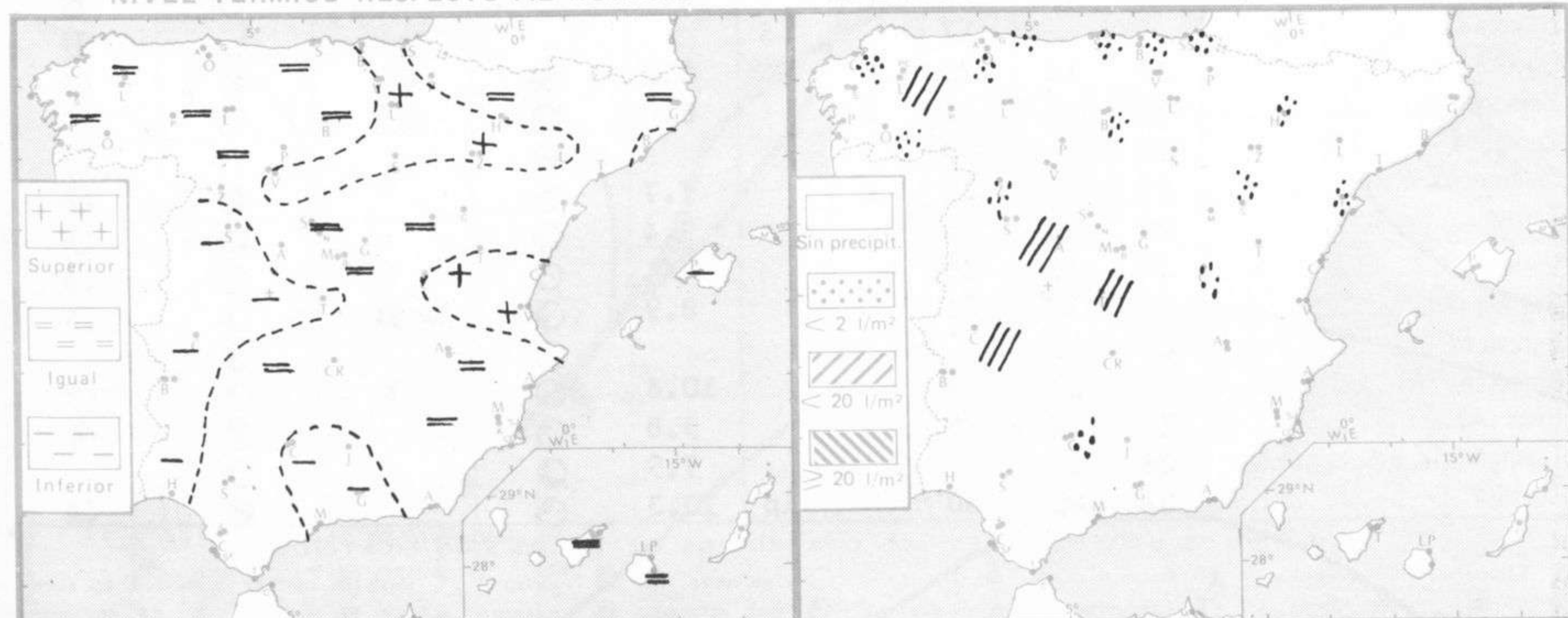
En Galicia y Cantábrico nieblas y neblinas matinales con alguna llovizna o chubasco débil en la última de las regiones citadas. En el resto de la vertiente atlántica y en Aragón, nubosidad de evolución diurna con algunos chubascos o tormentas muy dispersos, con preferencia en la cuenca del Duero, sistema Central e Ibérico.

TENDENCIA PARA LOS DIAS 19 y 20:

Días 19 y 20: Extensión de los chubascos dispersos a zonas de Cataluña y norte de Levante. Continuará con análogas características en las demás regiones.

NIVEL TERMICO RESPECTO AL NORMAL

AREAS CON PRECIPITACION (12 h. ayer a 12 h. hoy)

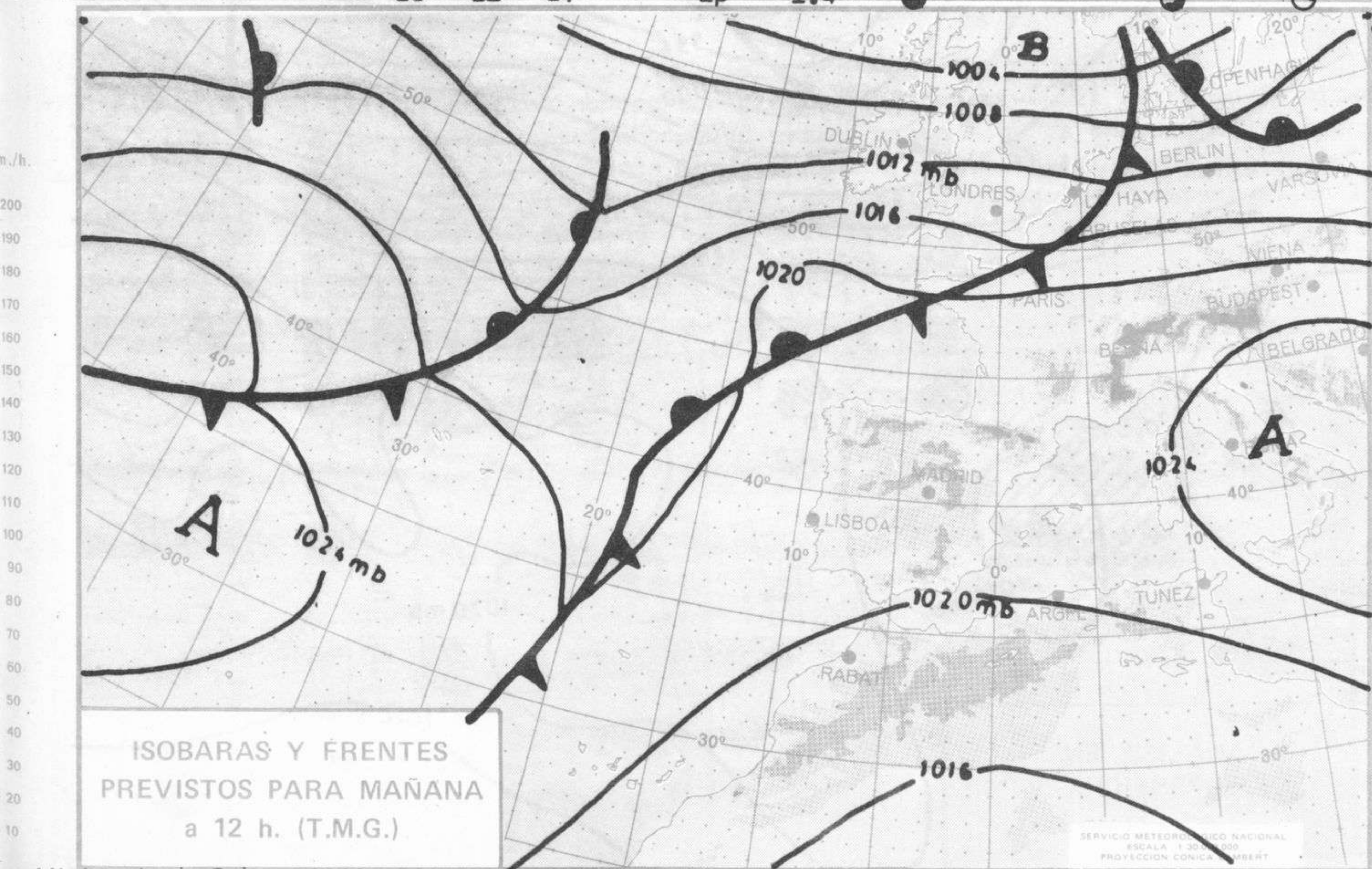


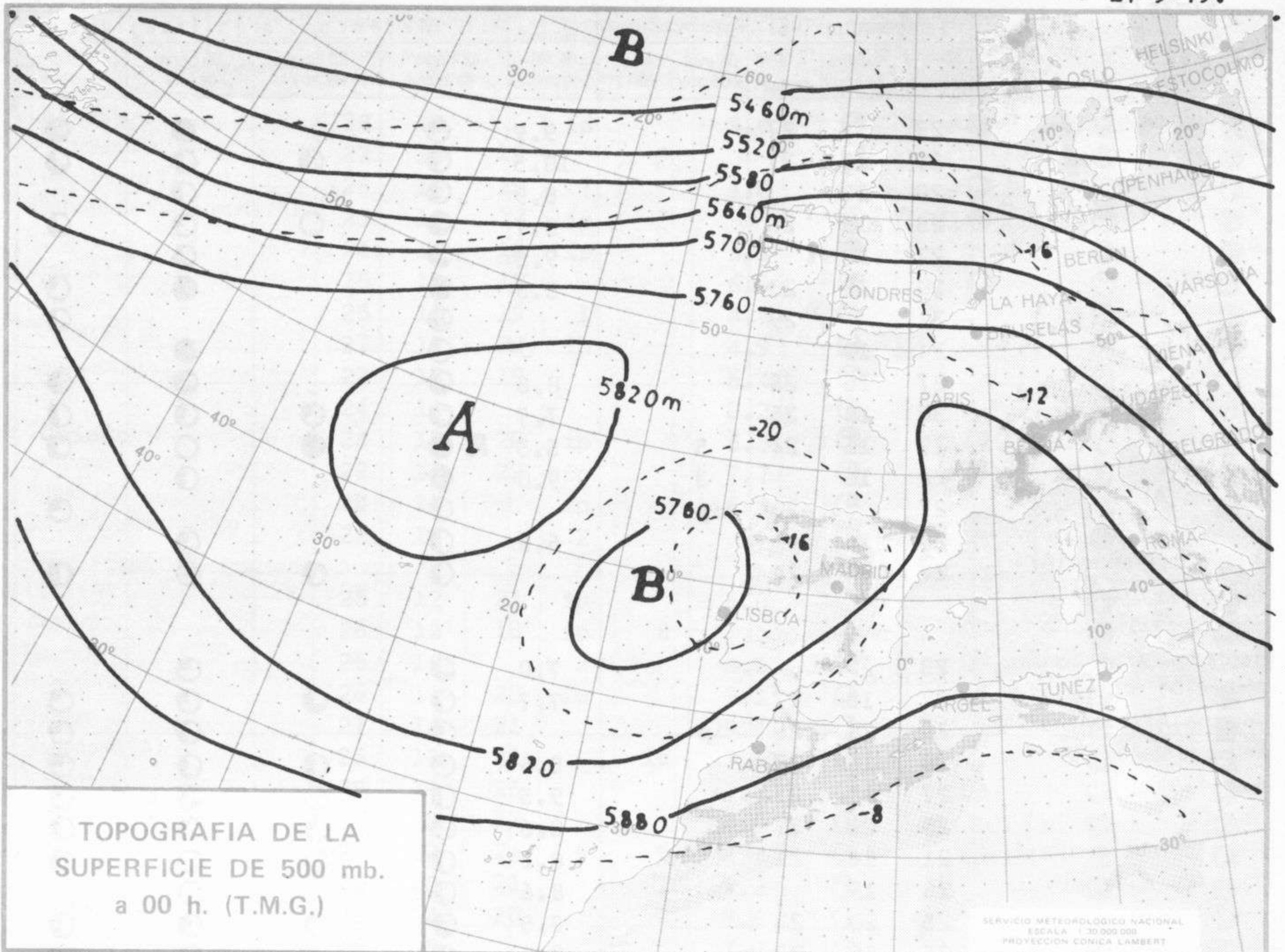
Estaciones	Temperaturas (°C)			Precipitación (l/m ²)		Horas de sol ayer	Meteoros significativos			
	Máxima de ayer	Mínima de hoy	12 horas de hoy	06 ayer a 06 hoy	Hoy 06-12		18 horas de ayer	00 horas de hoy	06 horas de hoy	12 horas de hoy
La Coruña	23	15		ip		5.0	☉	☀	☁	☁
Monteventoso	22	13	16				☉		☁	☁
Lugo (Punto Centro)	26	10	19	7		1.0	☉		☁	☁
Santiago de Compostela (A)	25	13	17	ip			☉	☁	☁	☁
Pontevedra	24	16	18	ip		5.7	☉	☁	☁	☁
Vigo (A)	25	14	19			6.0	☉	☉	☁	☁
Orense	25	15	19	1		4.5	☉	☉	☁	☁
Ponferrada	27	12	20	ip		4.9	☉		☁	☁
Asturias (A)	22	15	19			6.4	☉		☁	☁
Gijón	24	14				0.2	☉		☁	☁
Oviedo (A)	24	15	20	ip		6.3	☉	☁	☁	☁
Santander	22	17	22	ip		7.7	☉	☁	☁	☁
Bilbao (A)	28	16		ip		6.9	☉		☁	☁
San Sebastian/Igueldo	22	16		2			☉		☁	☁
San Sebastian (A)							☉		☁	☁
León (A)	25	12	21	ip		8.0	☉		☁	☁
Zamora	26	13	18	ip	2	7.1	☉		☁	☁
Palencia	25	15		3		8.2	☉		☁	☁
Burgos (A)	26	11	20	ip		9.1	☉	☉	☁	☁
Burgos	27	14	21			9.1	☉		☁	☁
Valladolid (A)	25	13	21		ip	7.8	☉		☁	☁
Valladolid	28	14	25			7.2	☉	☉	☁	☁
Soria	25	12	22			8.9	☉		☁	☁
Salamanca (A)	23	12	24	5	6	4.3	☉	☉	☁	☁
Avila	22	13	21			7.2	☉		☁	☁
Segovia	23	14	20		1	7.6	☉		☁	☁
Navacerrada	16	9				7.9	☉		☁	☁
Madrid/Barajas	29	16	25			9.7	☉	☉	☁	☁
Madrid (Cdad.Universitaria)	27	15	24			9.0	☉	☉	☁	☁
Guadalajara	28	15				8.7	☉		☁	☁
Toledo	27	16		5		9.4	☉		☁	☁
Cuenca	28	14	21	8		9.2	☉		☁	☁
Molina de Aragón		13		8		9.8	☉		☁	☁
Ciudad Real	27	15	23	2		7.0	☉	☉	☁	☁
Albacete (A)	27	13	23			7.1	☉	☉	☁	☁
Cáceres	25	18	25	5			☉	☉	☁	☁
Badajoz (A)	26	16	19	20		3.5	☉	☉	☁	☁
Vitoria (A)	29	14	21				☉		☁	☁
Logroño	31	14	20	12		8.0	☉		☁	☁
Logroño (A)	30	16	20	19		8.4	☉	☉	☁	☁
Pamplona	29	13	18		6	10.5	☉		☁	☁
Huesca (A)			17		5				☁	☁
Daroca	23	15	23	8		8.0	☉		☁	☁
Zaragoza (A)	31	19		2		8.8	☉	☉	☁	☁
Zaragoza	27		23				☉		☁	☁
Calamocha	27	9	22	2		7.7	☉		☁	☁
Teruel	29	15	26			9.4	☉		☁	☁
Lérida	30	19	26			X	☉		☁	☁
Gerona (A)	27	17	24			8.9	☉	☉	☁	☁
Barcelona	27	17					☉		☁	☁
Barcelona (A)	26	17	26			10.4	☉	☉	☁	☁
Reus (A)	27	20	26			9.8	☉		☁	☁
Tarragona	26	18				7.9	☉		☁	☁
Tortosa	31	20	30		ip	10.3	☉		☁	☁

SIMBOLOS UTILIZADOS EN LOS CUADROS DE METEOROS SIGNIFICATIVOS

- ☉ Llovizna
- ☁ Neblina
- ⚡ Relámpagos
- ▲ Granizo
- ☉ Despejado
- ☉ Nuboso
- ↙ NW 30 nudos
- ↘ NE 35 nudos
- ☉ Lluvia
- ☁ Niebla
- ⚡ Tormenta
- * Nieve
- ☉ Poco nuboso
- Cubierto
- ↙ SW 50 nudos
- ↘ SE 65 nudos

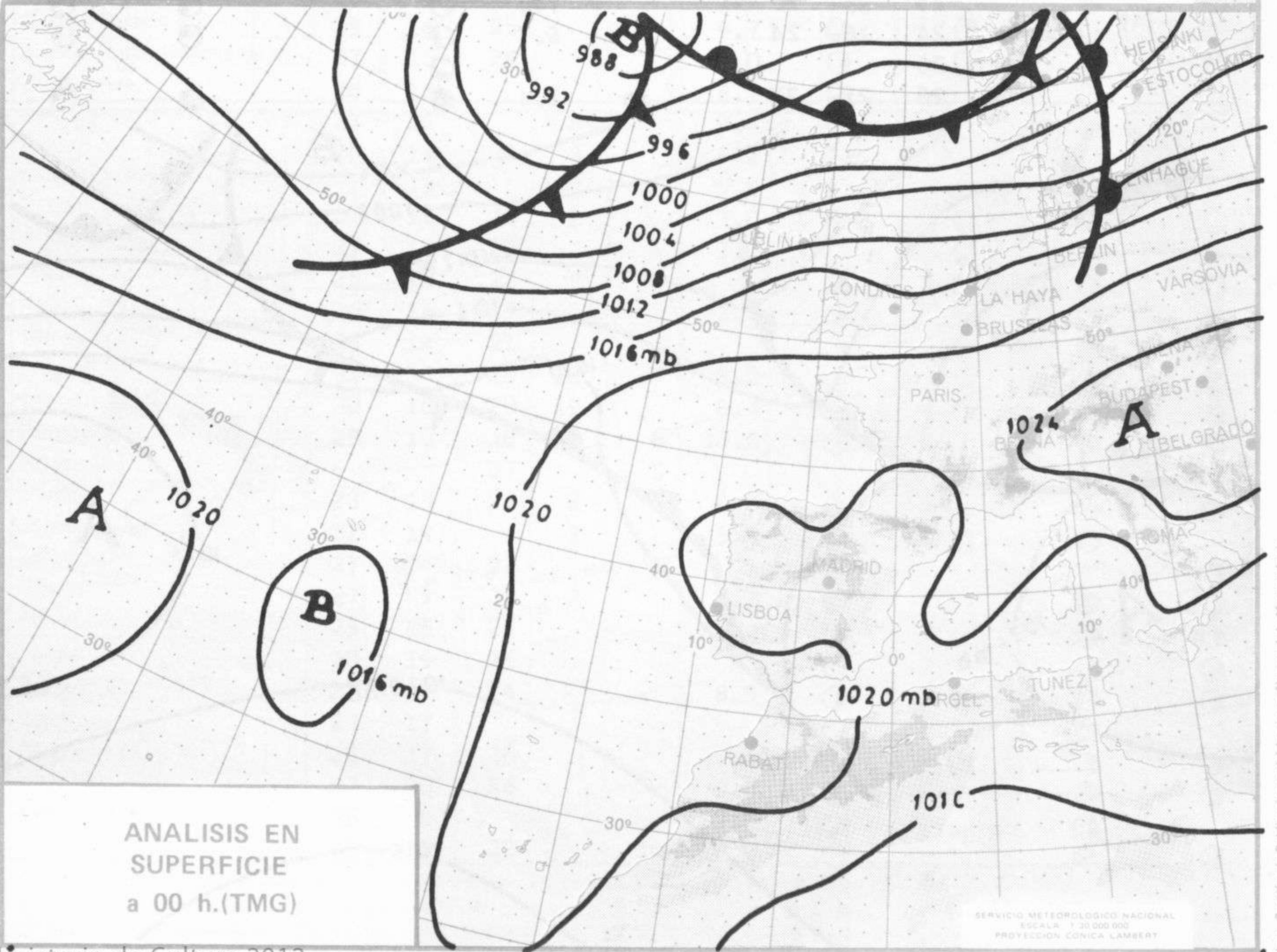
Estaciones	Temperaturas (°C)			Precipitación (l/m ²)		Horas de sol ayer	Meteoros significativos			
	Máxima de ayer	Mínima de hoy	12 horas de hoy	06 ayer a 06 hoy	Hoy 06-12		18 horas de ayer	00 horas de hoy	06 horas de hoy	12 horas de hoy
Castellón de la Plana	27	19	27			9.9	☉		☉	☉
Valencia (A)	29	18	27			10.5	☉	☉	☉	☉
Valencia	29	20				8.9	☉			☉
Alicante (A)	28	19	26			8.7	☉	☉	☉	☉
Alicante	27	18				9.8	☉	☉	☉	☉
Murcia (A)	30	18	28			8.8	☉		☉	☉
Murcia	31		29				☉			☉
Cartagena	24	19					☉		☉	
San Javier	27	16	26			8.8	☉		☉	☉
Sevilla (A)	30	18	25			7.7	☉	☉	☉	☉
Córdoba (A)	29	16	24	5		5.5	R ☉	☉	☉	☉
Jaén	24	16		3		9.0	☉	☉	☉	☉
Granada (A)	27		23	ip			☉		☉	☉
Huelva	26	18				6.6	☉		☉	☉
Jerez de la Frontera (A) ...	27	18	24				☉	☉	☉	☉
Cádiz										
San Fernando										
Tarifa	23	20				7.0	☉		☉	☉
Málaga (A)	27	18	27			7.7	☉	☉	☉	☉
Almería (A)	29	20	26	ip			☉		☉	☉
Palma de Mallorca (A)	28	16	27			8.8	☉	☉	☉	☉
Mahón (A)	27	19	25			9.5	☉	☉	☉	☉
Ibiza (A)	28	20	27			8.6	☉	☉	☉	☉
Santa Cruz de Tenerife (A)...	21	14	21			8.2	☉	☉	☉	☉
Santa Cruz de Tenerife	26	19				8.6	☉	☉	☉	☉
Las Palmas (A)	25	20	23			5.5	☉	☉	☉	☉
Fuerteventura (A)	25	19	23			7.8	☉		☉	☉
Lanzarote (A)	24	18	24			6.7	☉		☉	☉
Ceuta	26						☉			☉
Melilla	26	21	27		ip	1.4	☉		☉	☉





TOPOGRAFIA DE LA SUPERFICIE DE 500 mb. a 00 h. (T.M.G.)

SERVICIO METEOROLOGICO NACIONAL
ESCALA 1:30 000 000
PROYECCION CONICA LAMBERT



ANALISIS EN SUPERFICIE a 00 h.(TMG)

SERVICIO METEOROLOGICO NACIONAL
ESCALA 1:30 000 000
PROYECCION CONICA LAMBERT