



BOLETIN METEOROLOGICO DIARIO

MADRID, MIERCOLES 9 de MAYO de 1.979. Núm. 129.

Sec. de Publicaciones del Instituto Nacional de Meteorología, Ciudad Universitaria, Apartado de Correos 285, Madrid (España)
Teléf.: *(341) (91) 244 35 00 - Fonometeo Madrid (información local zona Centro): 094 - Fonometeo España: (91) 232 69 40

TIEMPO PASADO (de 12 horas de ayer a 12 horas, T.M.G., de hoy):

Nubosidad y precipitaciones: Se han registrado lluvias y chubascos en Guipúzcoa, Duero, Ebro, Centro, La Mancha, Cataluña, Levante, Sudeste, puntos aislados de Andalucía e isla de Tenerife. En ocasiones tuvieron tormenta en la cuenca del Ebro, sistema Ibérico y cabecera del Duero. Destacan 17 litros por metro cuadrado medidos en Pamplona(A), 11 en Albacete y Jaén, 10 en Logroño, 8 en Soria y 6 en Zaragoza (A). La nubosidad ha sido muy variable en todas las regiones.

Vientos fuertes: Durante la tarde de ayer se registraron rachas del norte en Canarias.

Temperaturas destacables: Predominaron en todo el país los valores medios inferiores a los normales con máximas de ayer comprendidas entre 25^º en Córdoba y 12^º en Oviedo, y las mínimas de hoy oscilan desde 1^º en Lugo a 13^º en Almería.

PRONOSTICO PARA MAÑANA:

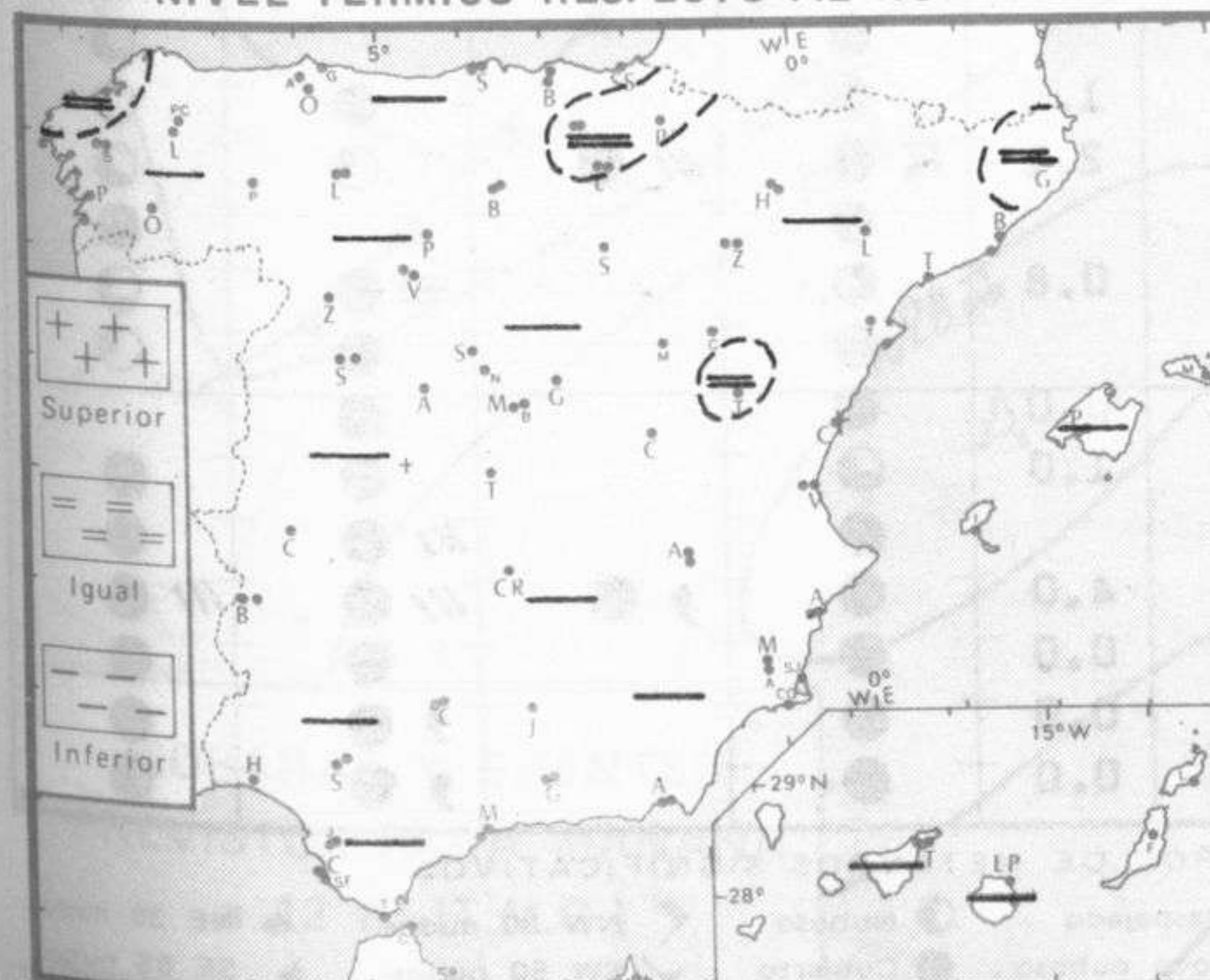
En Galicia y Cantábrico nuboso con algunas nieblas y lloviznas dispersas. En las regiones del interior nubosidad de evolución diurna con riesgo de algún chubasco en los sistemas montañosos. Intervalos nubosos al norte de las islas. Poco nuboso o despejado en las demás regiones.

TENDENCIA PARA LOS DIAS 11 y 12.

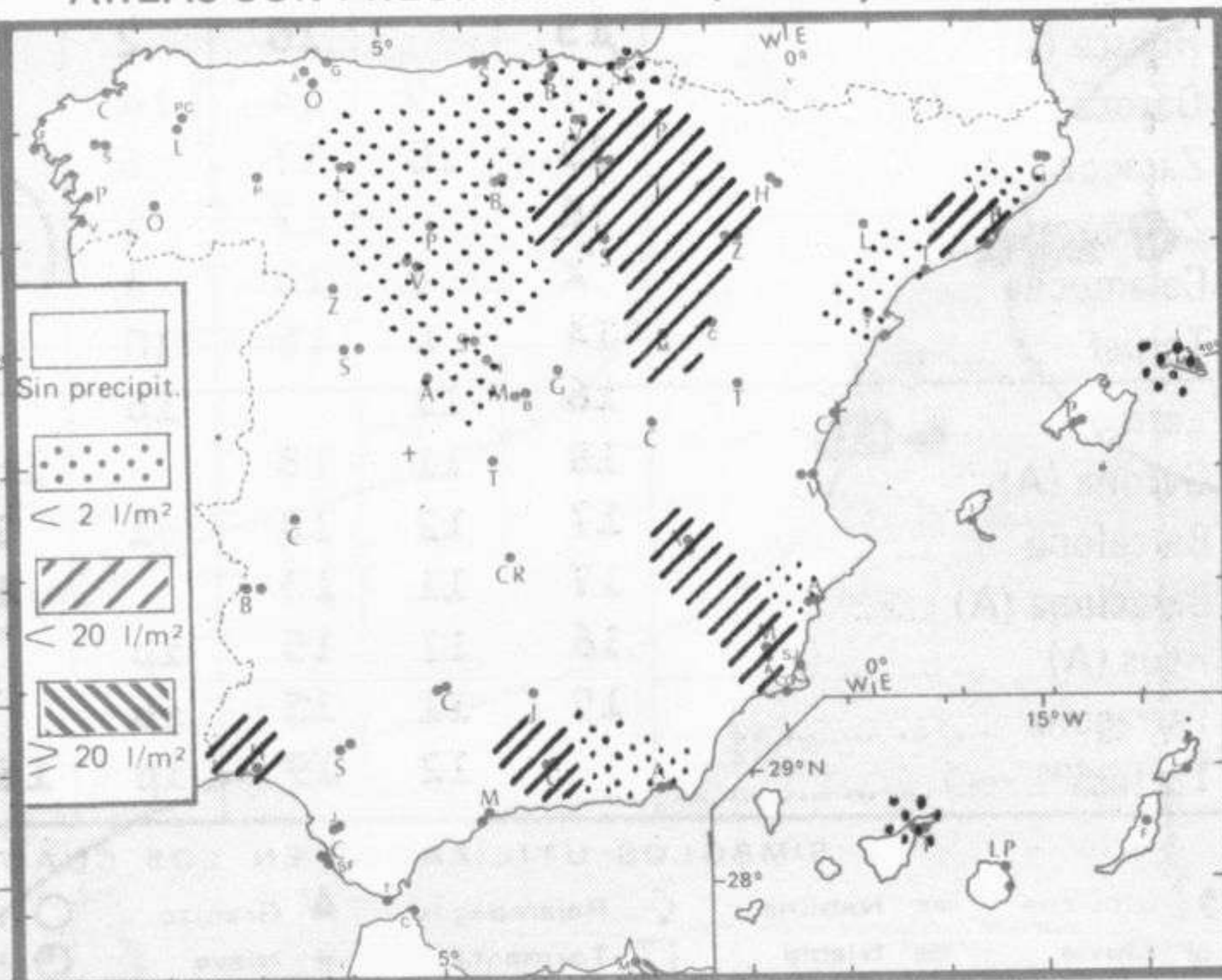
Día 11: Continuará con análogas características.

Día 12: Nuboso en el Cantábrico. Poco nuboso en las demás regiones.

NIVEL TERMICO RESPECTO AL NORMAL



AREAS CON PRECIPITACION (12 h. ayer a 12 h. hoy)

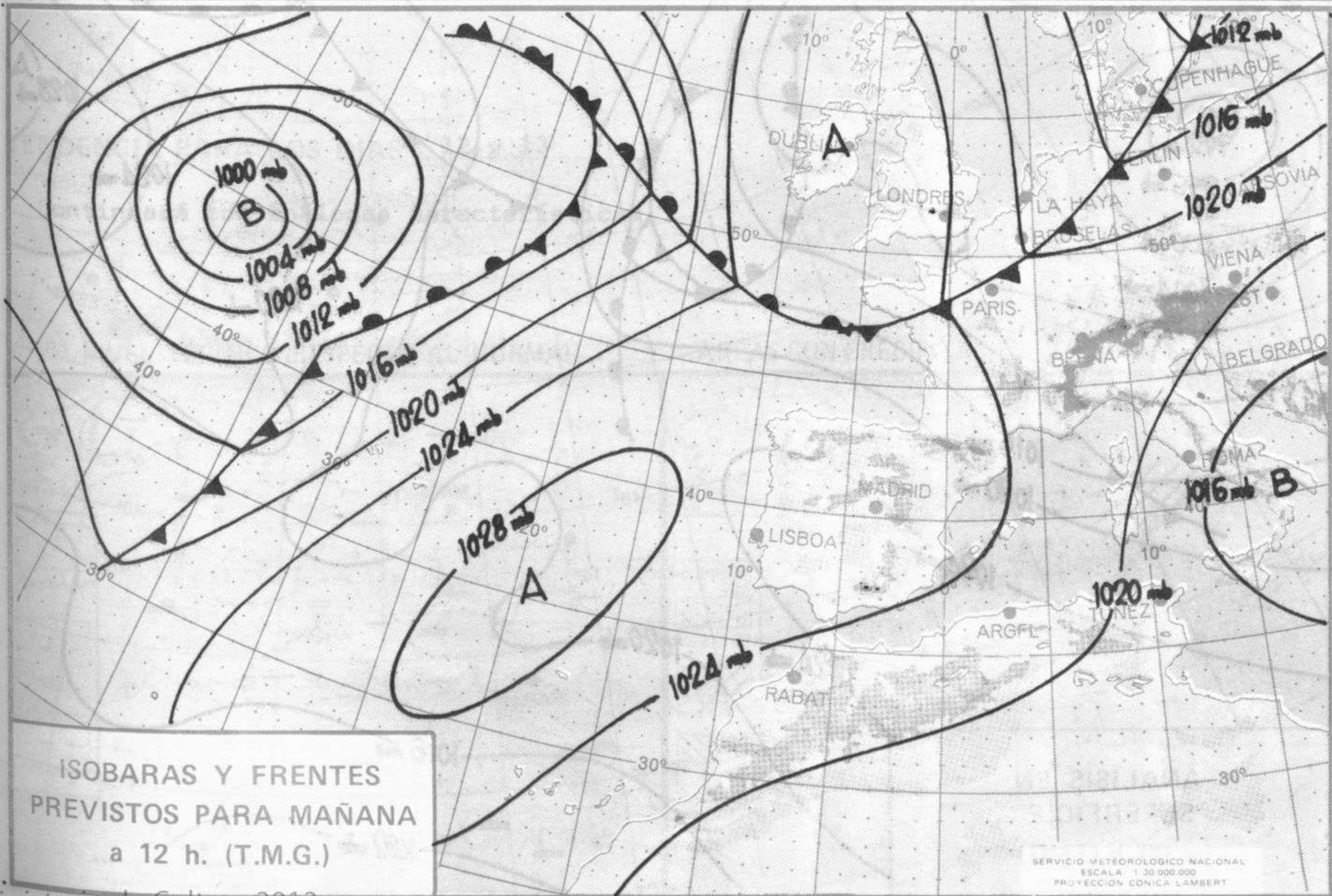


Estaciones	Temperaturas (°C)			Precipitación (l/m ²)		Horas de sol ayer	Meteoros significativos			
	Máxima de ayer	Mínima de hoy	12 horas de hoy	06 ayer a 06 hoy	Hoy 06-12		18 horas de ayer	00 horas de hoy	06 horas de hoy	12 horas de hoy
La Coruña	16	11	17			10.0	☉	☉	☉	☉
Montevitoso	14	8	15				☉	☉	☉	☉
Lugo (Punto Centro)	18	1	16			7.7	☉	☉	☉	☉
Santiago de Compostela (A)	17	7	17			5.8	☉	☉	☉	☉
Pontevedra	17	10	17			5.2	☉	☉	☉	☉
Vigo (A)	15	8	16			5.9	☉	☉	☉	☉
Orense	22	8	19			9.0	☉	☉	☉	☉
Ponferrada	20	6	18			8.2	☉	☉	☉	☉
Asturias (A)	14	5	14			0.6	☉	☉	☉	☉
Gijón	14	7	15			0.0	☉	☉	☉	☉
Oviedo	12	7	16			0.0	☉	☉	☉	☉
Santander (A)	14	10	14			1.5	☉	☉	☉	☉
Santander	15	8	16			0.0	☉	☉	☉	☉
Bilbao (A)	13	9	12	ip		5.3	☉	☉	☉	☉
San Sebastian/Igueldo										
San Sebastian (A)										
León (A)	20	2	16	ip		9.6	☉	☉	☉	☉
Zamora	19	6				11.2	☉	☉	☉	☉
Palencia	18	6		ip		7.3	☉	☉	☉	☉
Burgos (A)	17	4	14	ip		6.6	☉	☉	☉	☉
Burgos	19	6	14	ip		7.2	☉	☉	☉	☉
Valladolid (A)	18	3	15	ip		7.0	☉	☉	☉	☉
Valladolid	21	7	16	ip		8.5	☉	☉	☉	☉
Soria	15	3		8		5.6	R ☉	☉	☉	☉
Salamanca (A)	19	4	17			12.6	☉	☉	☉	☉
Avila	16	7	14			10.6	☉	☉	☉	☉
Segovia	18	7	15			11.2	☉	☉	☉	☉
Navacerrada	10	1	8	ip		10.4	☉	☉	☉	☉
Madrid/Barajas	21	7	20	ip		6.9	☉	☉	☉	☉
Madrid (Cdad. Universitaria)	21	8	19			7.3	☉	☉	☉	☉
Guadalajara	20	8	18			7.1	☉	☉	☉	☉
Toledo	21	10	19			8.9	☉	☉	☉	☉
Cuenca	15	6	16	1		1.8	☉	☉	☉	☉
Molina de Aragón		5		2		1.8	☉	☉	☉	☉
Ciudad Real	21	7	21			8.6	☉	☉	☉	☉
Albacete (A)	16	5	16			0.0	☉	☉	☉	☉
Cáceres	22	10	22				☉	☉	☉	☉
Badajoz (A)	22	7	21			10.3	☉	☉	☉	☉
Vitoria (A)		8	14							
Logroño	20	10	16	10		2.6	☉	☉	☉	☉
Logroño (A)	19	10	15	5		2.5	☉	☉	☉	☉
Pamplona	19	8	13	17	7	2.3	☉	☉	☉	☉
Huesca (A)	15		16	2			☉	☉	☉	☉
Daroca	17	9	14	14		1.0	☉	☉	☉	☉
Zaragoza (A)	20	10	17	6		2.1	R ☉	☉	☉	☉
Zaragoza	18		17	1			☉	☉	☉	☉
Calamocha	X	6	13	4		0.8	☉	☉	☉	☉
Teruel	14	6	16	10			☉	☉	☉	☉
Lérida	16	11		ip		0.0	☉	☉	☉	☉
Gerona (A)	18	11	13		ip	1.0	☉	☉	☉	☉
Barcelona	17	12	13	1	3		☉	☉	☉	☉
Barcelona (A)	17	11	13		4	4.0	☉	☉	☉	☉
Reus (A)	16	11	15	ip		0.0	☉	☉	☉	☉
Tarragona	19	11	15	ip		0.0	☉	☉	☉	☉
Tortosa		12	19	ip	ip	0.0	☉	☉	☉	☉

SIMBOLOS UTILIZADOS EN LOS CUADROS DE METEOROS SIGNIFICATIVOS

- ☉ Llovizna
- ☉ Neblina
- ☉ Relámpagos
- ☉ Granizo
- ☉ Despejado
- ☉ Nuboso
- ☉ NW 30 nudos
- ☉ NE 35 nudos
- ☉ Lluvia
- ☉ Niebla
- ☉ Tormenta
- ☉ Nieve
- ☉ Poco nuboso
- ☉ Cubierto
- ☉ SW 50 nudos
- ☉ SE 65 nudos

Estaciones	Temperaturas (°C)			Precipitación (l/m ²)		Horas de sol ayer	Meteoros significativos			
	Máxima de ayer	Mínima de hoy	12 horas de hoy	06 ayer a 06 hoy	Hoy 06-12		18 horas de ayer	00 horas de hoy	06 horas de hoy	12 horas de hoy
Castellón de la Plana ...	16	12	19	ip		0.0	●		●	●
Valencia (A) ...	17	11	21	2		0.0	●	●	●	●
Valencia ...	16			ip			●			
Alicante (A) ...	19	9	20	ip		1.0	●	●	●	●
Alicante ...	19	9		ip		0.4	///	●	●	●
Murcia (A) ...	19	9	22	1		1.2	///	●	●	●
Murcia ...	20	11	22	1		1.8	'	●	●	●
Cartagena ...	16	12		ip			●		○	○
San Javier ...	17	7	18	6		0.0	●		○	○
Sevilla (A) ...	24	X	22			9.5	○	○	○	○
Córdoba (A) ...	25	8	23			7.5	○		○	○
Jaén ...	24	10	21	11		5.9	○		○	○
Granada (A) ...		7	21	2		9.6		○	○	○
Huelva ...	23	12				11.6	○		○	○
Jerez de la Frontera (A) ...	24	10	24				○	○	○	○
Cádiz ...			19							
San Fernando ...		13				X			○	○
Tarifa ...		X	17						○	○
Málaga (A) ...	20	10	19			6.5	○	○	○	○
Almería (A) ...	20	13	19	ip		4.5	●	●	●	●
Palma de Mallorca (A) ...	20	9	19			9.7	●	○	○	○
Mahón (A) ...	18	12	15		ip	10.3	●	●	●	●
Ibiza (A) ...	19	12	17			10.6	●	●	●	●
Santa Cruz de Tenerife (A) ...	16	11	15	ip		5.0	○	○	○	○
Santa Cruz de Tenerife ...	22	17	19		ip	11.0	○		○	○
Las Palmas (A) ...	23	16	20			5.8	○	●	●	●
Fuerteventura (A) ...	21	16	21			9.4	○		○	○
Lanzarote (A) ...	21	16	20			9.6	○		○	○
Ceuta ...	21	13	20				○		○	○
Melilla ...	19	12	21	1		2.2	○	○	○	○



ISOBARAS Y FRENTE
PREVISTOS PARA MAÑANA
a 12 h. (T.M.G.)

SERVICIO METEOROLOGICO NACIONAL
ESCALA: 1:50.000.000
PROYECCION CONICA LAMBERT

