

DIRECCIÓN GENERAL DEL INSTITUTO GEOGRÁFICO

SERVICIO METEOROLÓGICO BOLETÍN

AÑO XXXII

Núm.º 127

1924

8 de Mayo

OBSERVACIONES DEL EXTRANJERO

ESTACIONES	PRESIÓN MILIBARES			VIENTO D. y F.	TEMPE- RATURA C.º	TIEMPO		PRESIÓN MILIBARES	VIENTO D. y F.	ESTACIONES	PRESIÓN MILIBARES			VIENTO D. y F.	TEMPE- RATURA C.º	TIEMPO		PRESIÓN MILIBARES	VIENTO D. y F.			
	á O.º	VARIACIÓN	C			Presente	Pasado				á O.º	N. M. G. N.	VARIACIÓN			C	Presente			Pasado	á O.º	N. M. G. N.
	N. M. G. N.										N. M. G. N.										N. M. G. N.	
OBSERVACIONES Á 7 ^h										OBSERVACIONES Á 7 ^h												
OBSERV. Á 18 ^h										OBSERV. Á 18 ^h												
DINAMARCA										Tours												
Skagen										1016,1 0,7 2 ENE-3 7 N												
Hansthalm										1017,1 WNW-2												
Copenhague										1010,6 1,0 WSW-3 15 N												
Blaavandshuk																						
ALEMANIA																						
Hamburgo										11,4 1,3 1 SW-5 8 N LL												
Berlín										14,3 1,3 1 SSE-2 9 N LL												
Dresde										16,2 2,0 1 W-? 9 LL N												
Karlsruhe										16,2 1,3 1 SW-1 9 D D												
Munich										18,9 2,0 1 SW-1 10 D LL												
Aquisgrán										17,8 0,7 1 SSW-3 6 N LL												
HOLANDA																						
Helder										12,9 1,3 1 W-2 8 D D 1011,4 W-4												
BÉLGICA																						
Bruselas										16,7 1,3 1 SW-2 7 N D 13,0 W-3												
ISLAS BRITÁNICAS																						
Stornoway										04,2 0,0 0 SSE-4 6 N N ? ENE-2												
Aberdeen																						
Glasgow										06,6 0,0 0 Cal-o 8 N N 05,6 FHW-3												
Shields TYNEMOUTH										04,6 W-?												
Malin Head										03,9 -0,5 5 SE-2 4 N N 06,8 NW-5												
Blacksod										04,1 -0,5 5 NW-2 7 N G 10,0 SW-2												
Valentia										13,3 SW-5												
Holyhead										07,3 1,0 4 SE-3 8 N LL 10,6 N-5												
Cranwell										09,6 -1,5 5 SW-1 7 N LL 09,6 W-4												
Pembroke										13,7 WNW-5												
Greenwich										14,3 0,0 0 SW-3 7 N D 12,1 W-4												
Felixstowe																						
Calskol										14,4 -0,5 6 SW-5 8 N D 13,7 W-3												
Scilly										13,3 -1,5 5 SE-4 9 N D 16,7 WNW-4												
AUSTRIA																						
Viena																						
SUIZA																						
Berna										16,6 0,0 0 E-o 10 N N 13,4 WNW-1												
FRANCIA																						
Gris Nez										15,5 0,5 1 SSW-1 9 N 12,6 SW-5												
Cherburgo																						
París										17,0 -0,7 7 ENE-o 8 N 14,7 W-3												
Dijón										16,6 -0,7 8 NE-4 9 ? 13,3 NW-2												
										ITALIA												
										Trento												
										Pádua												
										15,3 1,3 4 NNE-2 16 N N 11,5 E-3												
										Trieste												
										Milán												
										15,0 1,3 1 E-1 17 N N												
										Turín												
										14,1 1,2 2 NNE-2 14 N N												
										Génova												
										15,3 ? Cal-o 17 N N 15,1 SSP-2												
										Liorna												
										13,0 0,0 0 SE-1 17 N N 13,7 S-2												
										Ancona												
										15,0 0,0 0 S-2 22 D LL ? SE-2												
										Roma												
										13,7 1,3 4 E-1 18 D D 13,9 W-2												
										Nápoles												
										Magdalena												
										06,7 -0,7 6 E-2 13 N NB 10,7 SE-2												
										Cagliari												
										Palermo												
										Túnez												
										PORTUGAL												
										Oporto												
										04,2 0,3 1 ESE-3 14 N 03,1 SSW-4												
										Lisboa												
										02,9 0,0 0 SSE-2 16 N LL 05,8 SSW-4												
										Lagos												
										03,3 -0,8 8 NW-1 17 N 05,3 N-2												
										Horta												
										27,9 0,1 4 N-2 ? D												
										Flores												
										Punta Delgada												
										26,3 NNE-2 26 D												
										Funchal												
										ARGELIA												
										Orán												
										03,9 N-2												
										Argél												
										05,0 Cal-o												
										Laghouat												
										Biskra												
										Cap de Garde												

RADIOGRAMAS TRANSMITIDOS DESDE BARCOS

PRECIOS DE SUSCRIPCIÓN

ESPAÑA Un año 36 pesetas. Un semestre 18 pesetas
EXTRANJERO Un año 72 pesetas.

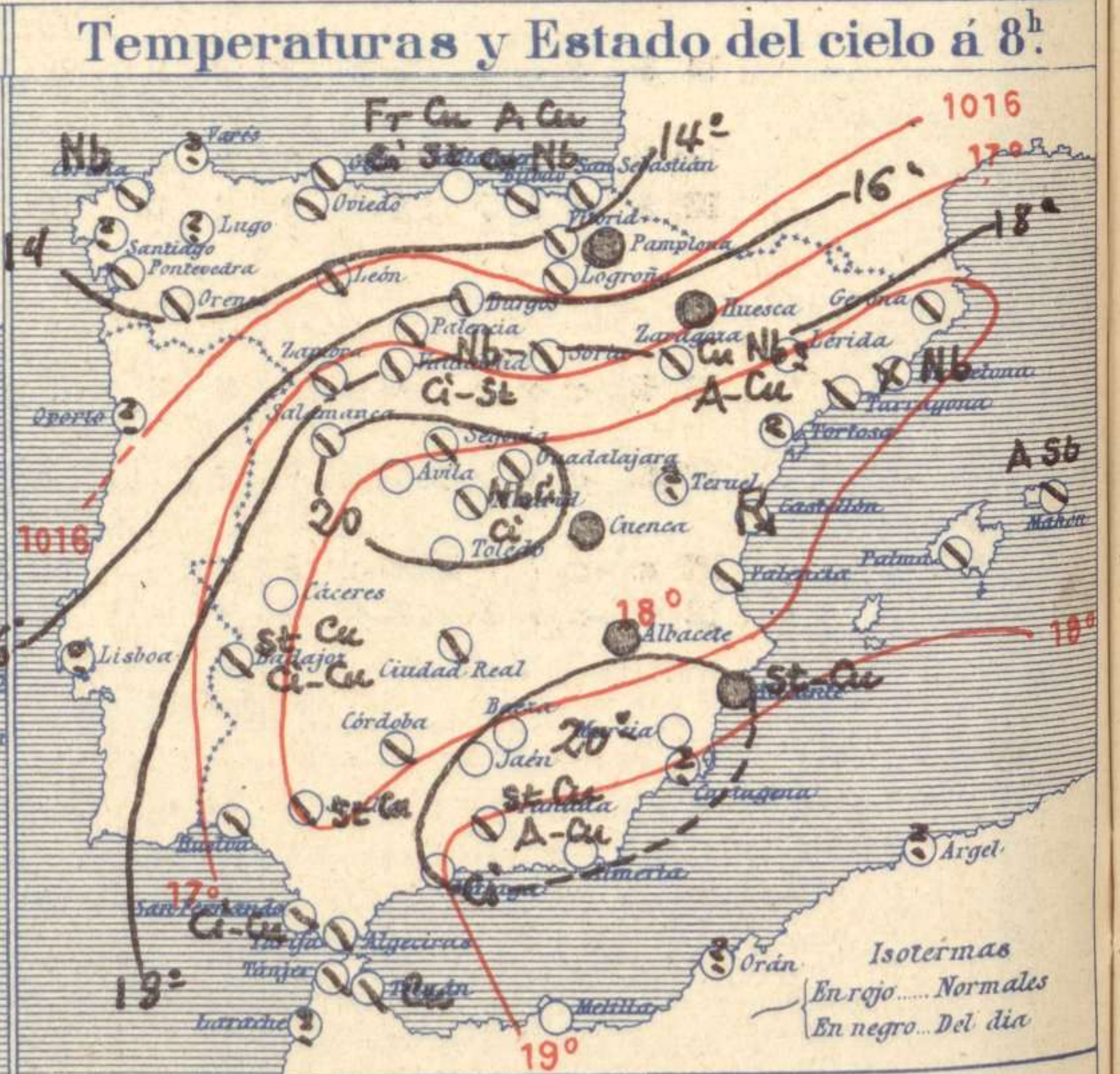
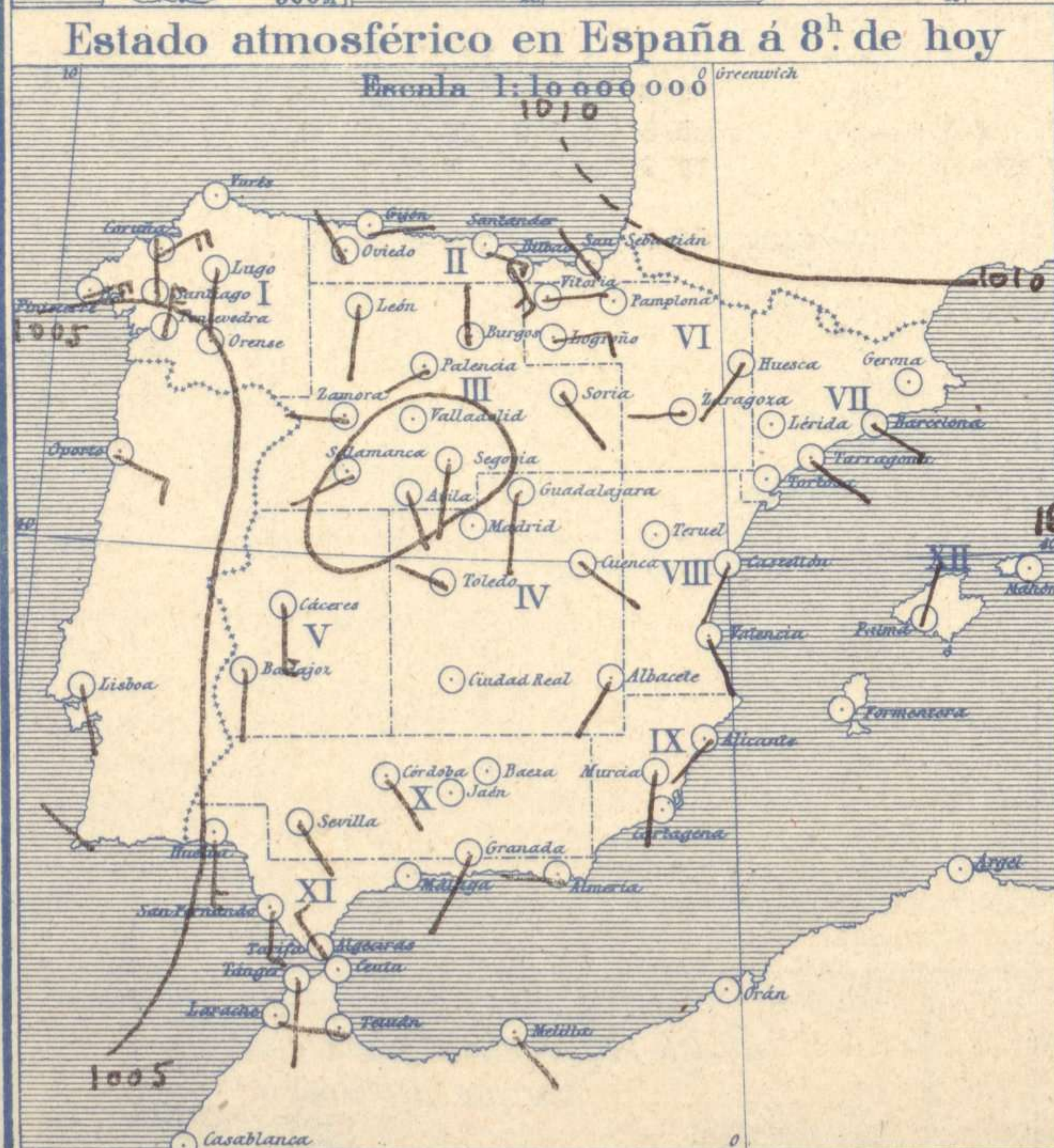
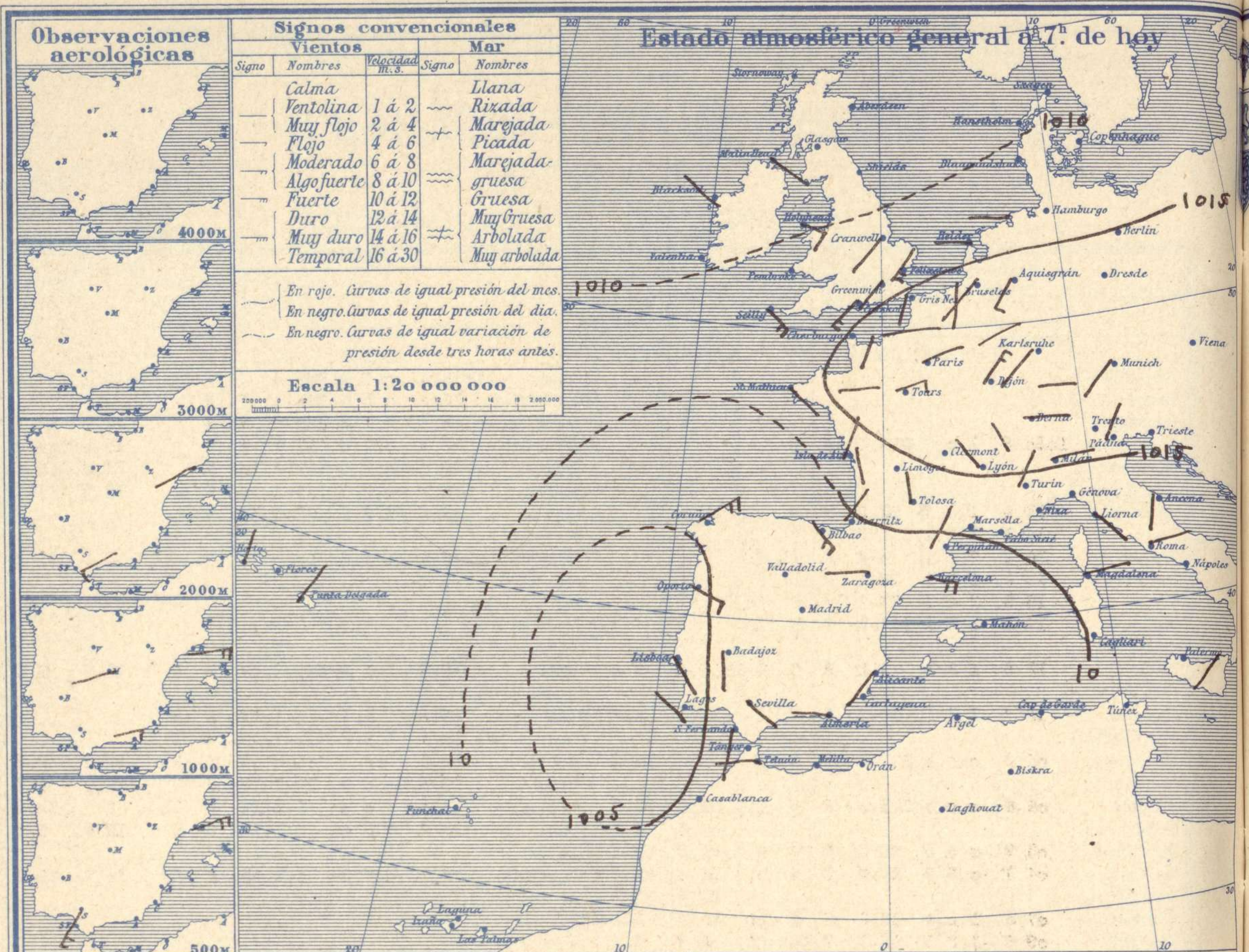
ADMINISTRADOR: Sr. Habilitado del Instituto Geográfico.

CORRESPONDENCIA . CORRESPONDANCE . CORRESPONDENCE . KORRESPONDENZ

*Sr. Jefe del servicio Meteorológico
Parque del Retiro*

Apartado 285

Madrid. (España)

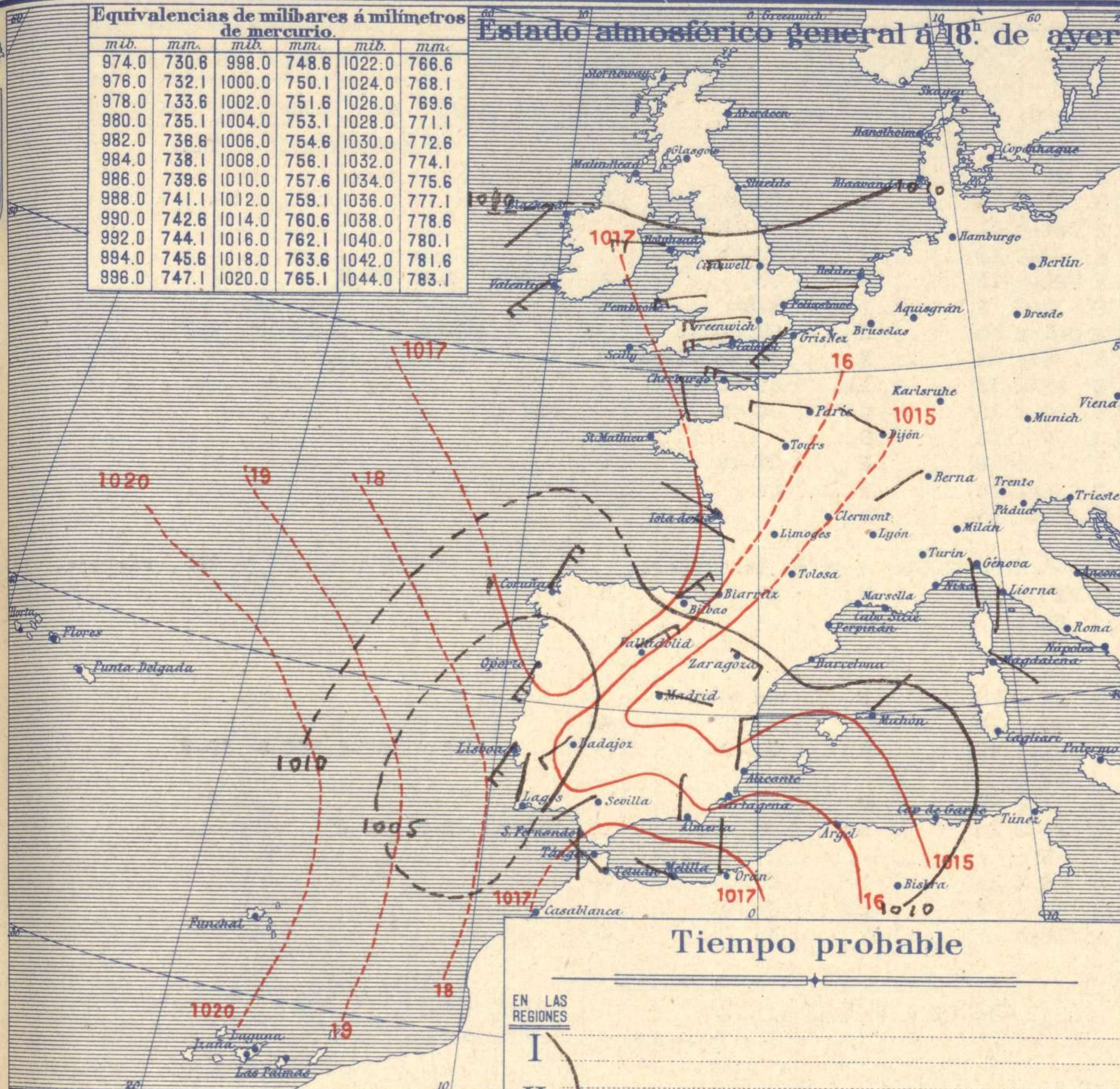


Signos convencionales		Visibilidad	
Cielo			
○ Despejado	● Lluvia	0	Sólo se ve hasta 200m
☉ Con nubes	⊛ Nieve	1	Id id 500m
⊖ Bruma	R. Tormenta	3	Id id 2000m
⊗ Niebla	Ci. Cirros	5	Id id 10000m
	St. Estratos	7	Id id 30000m
	Cú. Cúmulos		
	Acú. Alto Cúmulos		
	F. ci. Falso Cirros		

Equivalencias de milibares á milímetros de mercurio.

mb.	mm.	mb.	mm.	mb.	mm.
974.0	730.6	998.0	748.6	1022.0	766.6
976.0	732.1	1000.0	750.1	1024.0	768.1
978.0	733.6	1002.0	751.6	1026.0	769.6
980.0	735.1	1004.0	753.1	1028.0	771.1
982.0	736.6	1006.0	754.6	1030.0	772.6
984.0	738.1	1008.0	756.1	1032.0	774.1
986.0	739.6	1010.0	757.6	1034.0	775.6
988.0	741.1	1012.0	759.1	1036.0	777.1
990.0	742.6	1014.0	760.6	1038.0	778.6
992.0	744.1	1016.0	762.1	1040.0	780.1
994.0	745.6	1018.0	763.6	1042.0	781.6
996.0	747.1	1020.0	765.1	1044.0	783.1

Estado atmosférico general á 18^h de ayer



Temperaturas extrema y Lluvia

Estaciones	Temperaturas		Lluvia mm.
	Máx.	Mínima	
La Coruña			
Santiago			
Pontevedra	14	10	8
Lugo			
Orense	22	10	27
Gijón	15	10	7
Oviedo	14	10	2
Santander	14	11	11
Bilbao	16	11	6
San Sebastián	15	11	6
León	21	10	
Zamora	26	11	
Palencia	21	10	
Burgos	15	9	1
Soria	23	10	3
Valladolid	23	10	1
Salamanca	27	11	
Avila	21	10	0
Segovia	27	13	
Madrid	28	14	
Toledo	21	16	1
Guadalajara	28	13	9
Cuenca	27	9	0
Ciudad Real	25	14	10
Albacete	27	13	8
Cáceres	32	14	10
Badajoz	30	14	
Vitoria	16	9	6
Logroño	23	9	3
Pamplona	21	9	3
Huesca	22	14	10
Zaragoza	22	14	1
Lérida			
Gerona	25	12	
Barcelona	21	17	19
Tarragona	20	15	
Tortosa			
Teruel	23	11	2
Castellón	24	17	
Valencia	21	16	3
Alicante	26	17	
Murcia	26	15	10
Sevilla	18	15	
Córdoba	31	13	2
Jaén			
Baeza			
Granada	22	14	9
Huelva	25	17	
San Fernando	25	17	
Algeciras			
Málaga	23	17	
Almería	30	18	
Palma	28	17	
Mahón	20	17	
Las Palmas	25	22	
Laguna	20	12	2
Izaña			
Tetuán	23	16	
Melilla	24	19	17
Tánger	23	15	

Tiempo probable

- EN LAS REGIONES
- I
 - II
 - III
 - IV
 - V
 - VI } Vientos flojos de dirección variable y tiempo de aguaceros y tormentas.
 - VII
 - VIII
 - IX
 - X
 - XI
 - XII

Estado General

Queda bien definida la perturbación atmosférica de la península Ibérica, a la cual se deben las lluvias y tormentas observadas durante la tarde y noche de ayer.
Las presiones altas se hallan hacia las Azores.

Observaciones en Madrid de 18^h del día 5 á 13^h del día 6

PARQUE DEL RETIRO (Altitud 667 m.)

Horas	Barómetro		Temperatura C.	Humedad %	Viento Dirección F.	Lluvia Niève mm.	Estado del Cielo	Notas	Horas de insolación	
	mm.	milibares							3-45	Temperatura máxima
18	697.2	929.4	21.9	62	NEZ 1		C. cubo		26.4	
1	698.4	931.1	16.4	65	Cal 0		Nuboso		13.9	
7	696.1	930.7	15.4	62	Cal 0		C. cubo		19.1	
13	697.8	930.3	20.6	54	S 2		Nuboso		8.4	
									13.6	
									Presión normal	

