

DIRECCIÓN GENERAL DEL INSTITUTO GEOGRÁFICO Y ESTADÍSTICO

AÑO XXIII

BOLETÍN

1915

Núm. 3/3

DEL

9 de Noviembre

OBSERVATORIO CENTRAL METEOROLÓGICO

Observaciones del Extranjero

Estaciones	Observaciones de la mañana á las 7 ^h						Id. en las 24 horas		Id. de la vispera por la tarde							
	Barómetro		Temperatura	Viento		Estado del cielo	Estado del mar	Lluvia ó nieve	Temp. extr. ^{as}		Barom. á 0° y al nivel del mar	Temperatura	Viento		Estado del cielo	
	á 0° y al nivel del mar	Variación en 3 horas		Dirección	F ^{ca}				Max. ^a	Min. ^a			Dirección	F ^{ca}		
Escandinavia	Bodo	738.5	-0.3	-7	E	5	c. nub.	Ni ^{ca}		-4	-9	-6	E	5	c. nub.	
	Cristiansund	742.0	+0.2	2	E	1	c. nub.	N ^{ca}	20	5	6	4	Cal. ^a	0	c. nub.	
	Skudesnoes															
Europa Oriental y Central	Riga															
	Moscou															
	Nicolaiew															
	Feldkirch															
	Czernovitz															
	Cracovia															
	Pola															
	Viena															
Berlin																
Berna																
Islas Británicas	Stornoway															
	Shields															
	Valentia															
Francia	Gris Nez															
	St. Mathieu															
	Isla de Aix															
	Biarritz															
	Paris															
	Clermont															
	Perpiñan															
Cabo Sicié																
Niza																
Italia	Liorna															
	Roma															
	Cagliari															
	Palermo															
Portugal	Porto	762.2	+1.0	12.6	cub.	0	c. nub.	N ^{ca}		16	11	7.61.4	13.7	E	3	bu.
	Lisboa	758.6	+0.3	14	cub.	2	cub.	N ^{ca}	2	16	12	7.57.0	14	N.N.E.	4	buena
	Lagos	757.5	+0.7	15	cub.	2	cub.	N ^{ca}	20	16	12	7.56.4	14	N.E.	3	cub.
	Horta	769.3	+0.4	15	cub.	0	cub.	Ni ^{ca}		21	15	7.70.0	16	Cal. ^a	0	cub.
	Flores															
	Punta Delgada															
Funchal	763.4	+0.8	15	cub.	4	c. nub.	N ^{ca}		19	13	7.58.8	17	N	6	buena	
Marruecos y Argelia	Tanger															
	Oran															
	Laghounat															
	Argel															
	Cap de Garde															
	Tunex															
Biskra																

Radiogramas

Precios de suscripción

Un año... 18 pesetas. Un semestre... 9 pesetas.

Administrador

Habilitado del material de la Dirección general del Instituto Geográfico y Estadístico. Madrid

Dirección : Adresse : Address :

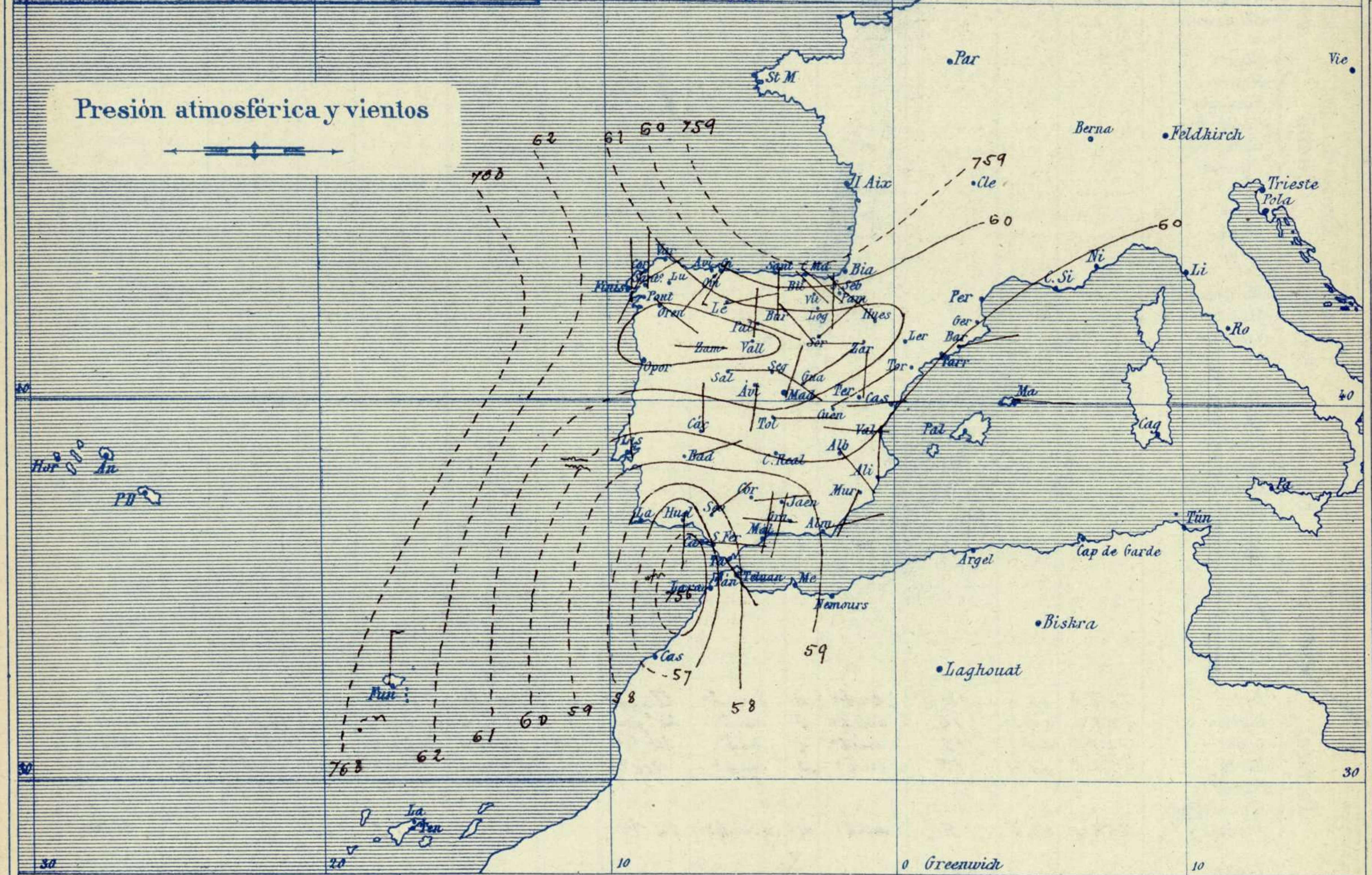
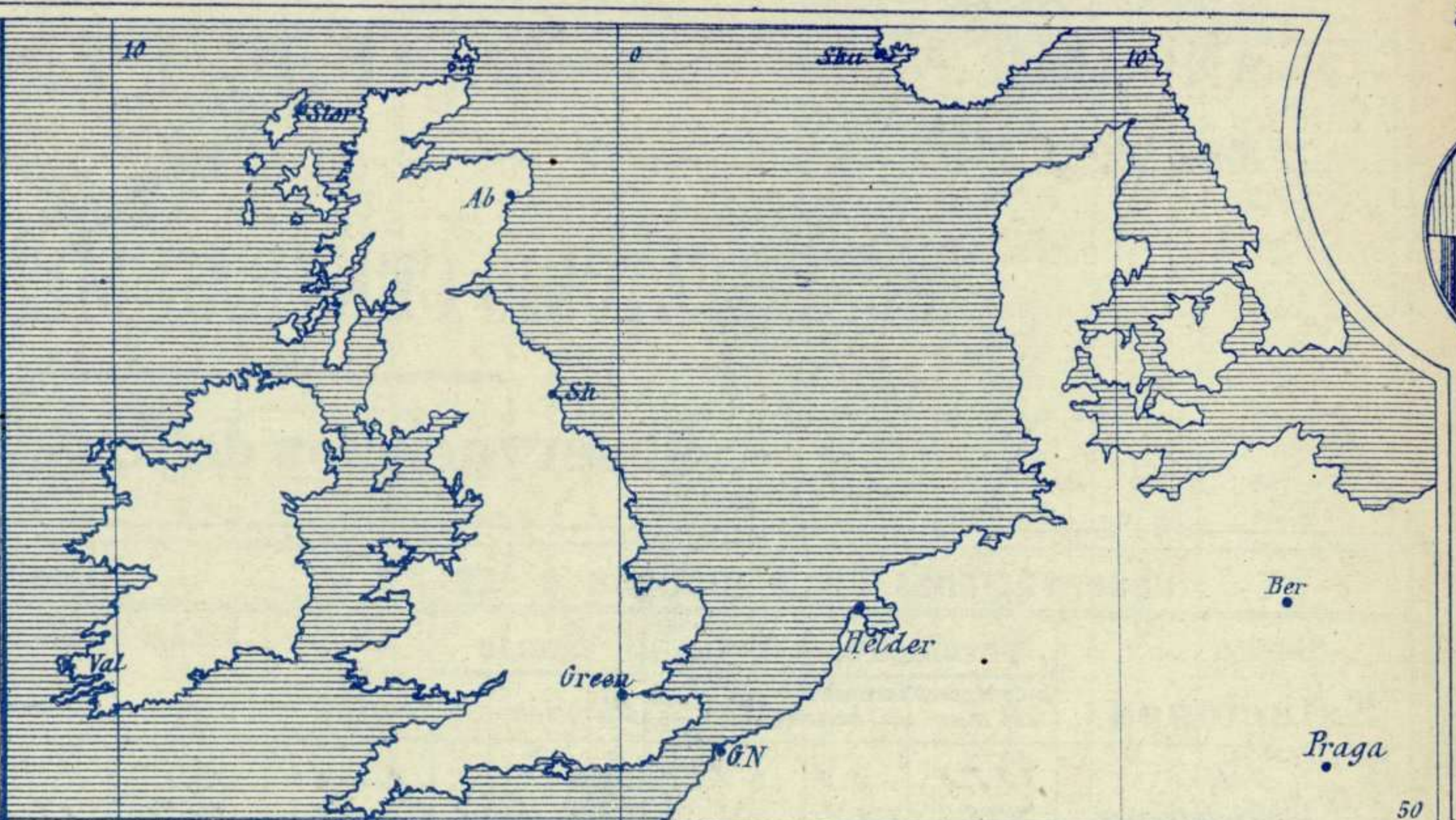
Señor
Jefe del Observatorio Central Meteorológico
Parque del Retiro

Madrid. (ESPAÑA)

Apartado n.º 285.



Signos convencionales		
Fuerza del viento	Cielo	Mar
0 Calma	○ Despejado	Ilana
1 Ventolina	⊙ Con nubes	Rixada
2 Muy flojo	⊖ Bruma	Marejada
3 Flojo	⊗ Niebla	Picada
4 Bonancible (Moderado)	⊗ Nieve	Marejada gruesa
5 Fresquito (Algo fuerte)	⊗ Lluvia	Gruesa
6 Fresco (Fuerte)	⊗ Tormenta	Muy gruesa
7 Duro		Arbolada
8 Muy duro		Muy arbolada
9 Temporal		



Estado general

La perturbación atmosférica señalada ayer entre las costas Occidentales de Marruecos y la isla de Madeira, aparece hoy mas próxima a nuestra península y con el radio de acción mucho menor.

Pluie sobre Andalucía con vientos flojos y por el resto de España el tiempo ha mejorado debido a irse definiendo en el centro, el tipo de tiempo característico del invierno.

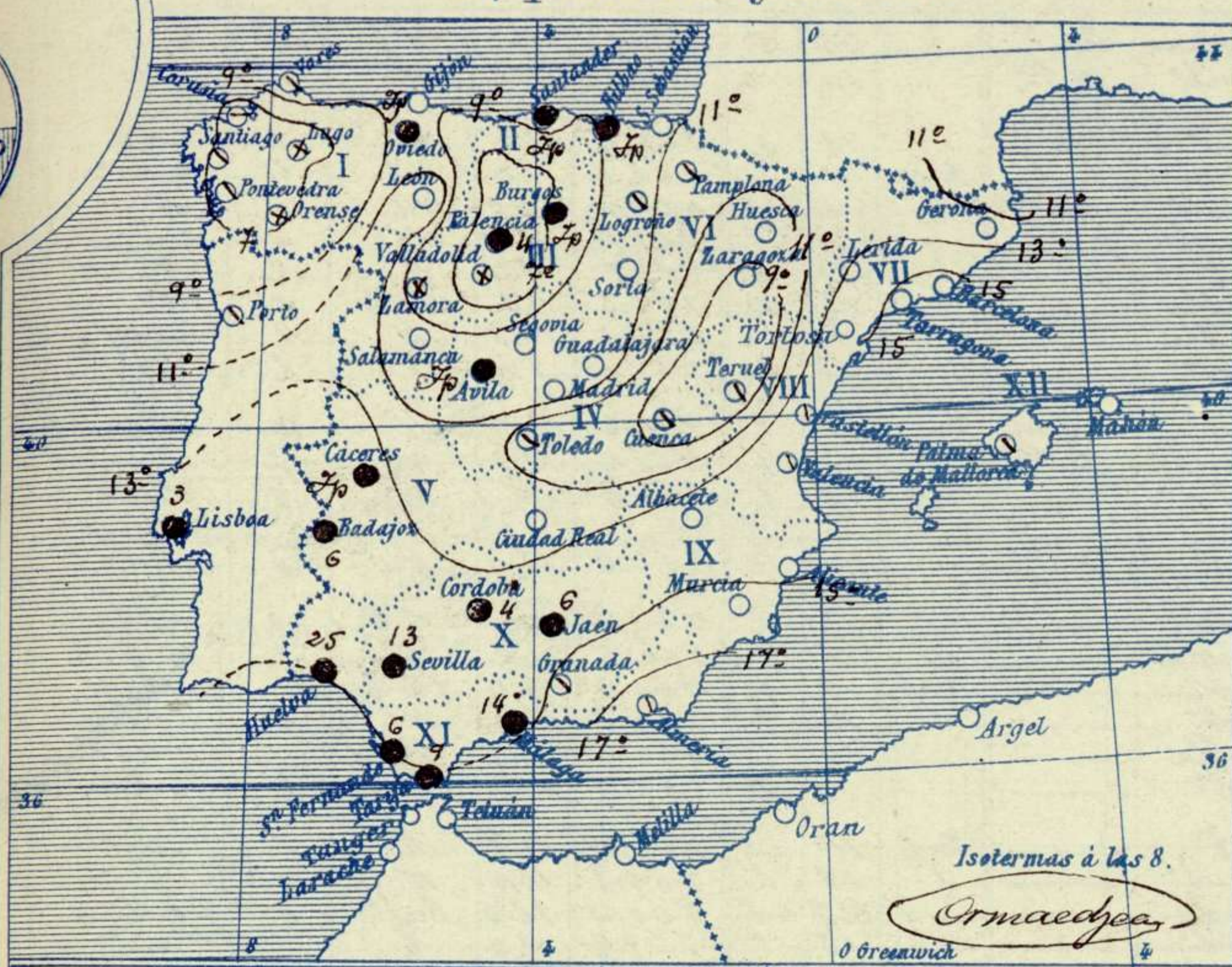
La temperatura máxima de ayer fue de 21 grados en Córdoba y Almería y la mínima de hoy ha sido de cero grados en Burgos y Avila.

Sánchez

El Director general: Martin Sánchez

El Ingeniero Geógrafo Jefe del Observatorio. J. Galbis

Temperaturas y Lluvias



Tiempo probable

EN LAS REGIONES

- I
- II
- III
- IV
- V
- VI
- VII
- VIII
- IX
- X
- XI
- XII

Vientos flojos de dirección variable y tiempo incierto.

Vientos flojos ó moderados de la región del Este y tiempo algo lluvioso, Marejada.

Los números colocados al lado de ● designan m/m de lluvia recogida.

Telegrama para las Comandancias de Marina depositado á las 13 h. m

Se halla cerca de las costas andaluzas el centro principal de perturbación atmosférica. Es probable que en el Estrecho de Gibraltar y en el mar Ibérico no mejore el tiempo.

Observaciones de Madrid entre 12^h del día 8 y 12^h del día 9

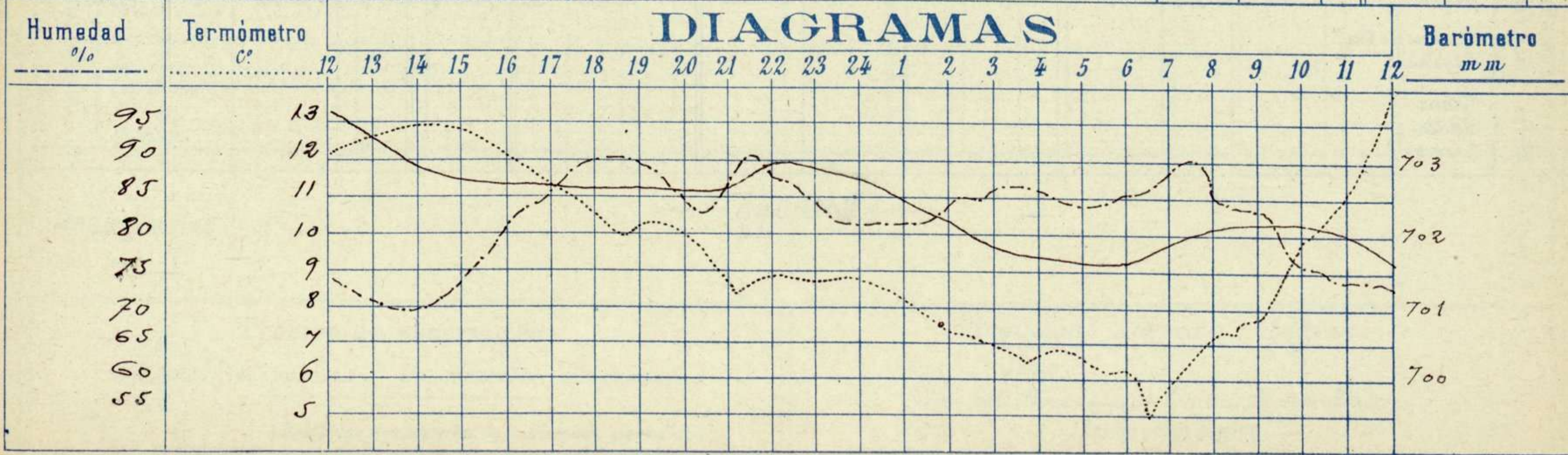
PARQUE DEL RETIRO (Altitud 667 m^s)

Observaciones aerológicas

Hora

Hora	Barómetro m m	Termómetro C°	Humedad o/o	Viento		Lluvia Nieve	Estado del Cielo	Notas	Observaciones aerológicas		
				Dirección	F ^{va} ó a g				Alturas	Dirección del viento	Fuerza 0 á 9
12	703.63	12.2	74	NE	0		Nubi	Temp. máx. á la sombra 13.7			
16	702.68	12.0	82	cal	0		CF	Temp. mínima 10.8			
20	702.54	9.9	84	N	1		D ^o	Horas de sol despejado en el			
24	702.65	8.7	81	NNE	2		FB	día de ayer 5. ho. 55. mt ^s			
4	701.60	6.7	86	NE	1		@ D ^o				
8	702.07	7.2	85	NNE	1		@ D ^o				
12	701.59	13.7	73	SSE	1		@ D ^o				

DIAGRAMAS



Observaciones de España

Observaciones de la mañana á 8 horas										Id.en las 24 horas		Id.de la vispera á 16 horas			
Estaciones	Barómetro		Temperatura	Viento		Estado del cielo	Estado del mar	Lluvia ó nieve	Temp. ^s extr. ^{as}		Barom. ^o á 0 ^o y al nivel del mar	Temperatura	Viento		Estado del cielo
	á 0 ^o y al nivel del mar	Variación en 3 horas		Dirección	F ^{za}				Max. ^a	Min. ^a			Dirección	Fuerza	
Región del N.W. I.	La Coruña	760.7	0.0	6	SSE	1	Bruma	Ni ^o	15	5	761.8	14	NB	4	c.d. ^o
	Vares	759.4	-0.3	10.5	Cal. ^a	0	emb. ^o	M ^o lla	14	10	761.8	11.1	NB	4	emb. ^o
	Avilés														
	Gijón	760.0	0.0	9.2	SW	2	N ^o	Llana	13	6	764.8	12.6	E	1	emb. ^o
	Oviedo	760.1		9.4	SW	1	Bruma		11	7	762.0	11.0	NB	1	emb. ^o
	Finisterre	760.3	+0.2	11.2	NB	2	emb. ^o	M ^o lla	16	10	760.5	15.8	NB	5	N ^o
	Santiago	761.5	+0.3	5.5	N	2	emb. ^o		17	5	761.1	13.7	NB	3	c.d. ^o
	Pontevedra	760.5	+0.2	6.0	N	2	N ^o		22	4	759.8	18.4	N	2	N ^o
	Lugo	760.9		4.5	SE	3	ubla		12	4	762.5	11.7	NNB	6	N ^o
	Orense	763.2	0.0	6.5	SE	0	ubla		17	3	756.2	15.5	N	1	emb. ^o
León	760.4		6.8	E	1	N ^o		12	2	761.0	7.0	S	2	N ^o	
Región Cantábrica II	Santander	759.5		9.7	S	0	N ^o	Llana	13	9	760.6	12.5	N	0	emb. ^o
	Punta Galea	757.8	-1.1	9.2	SE	4	emb. ^o	M ^o da	13	9	760.4	12.3	NW	3	emb. ^o
	Bilbao	759.8	0.0	9	SE	1	c.d. ^o		13	8	761.6	12	NW	0	lluv. ^o
	Cabo Machichaco														
	San Sebastián	759.3	+0.3	12.0	S	1	N ^o	M ^o lla	14	9	762.0	13.0	NW	3	emb. ^o
Región del Duero III	Zamora	761.5	+1.0	2.8	W	0	ubla		12	2	762.8	9.4	NB	0	emb. ^o
	Palencia	763.0	+0.6	1.2	SE	0	ubla		4	1	760.6	11.5	E	1	c.d. ^o
	Burgos	760.8	-0.4	3.1	SE	0	ubla		11	0	760.0	10.4	SE	1	emb. ^o
	Soria	760.9	0.0	5.0	NB	0	N ^o		10	2	760.8	8.0	NB	2	c.emb. ^o
	Valladolid	762.6	-0.3	2.0	N	1	ubla		14	2	760.6	12.0	NB	1	emb. ^o
	Salamanca	761.1	+0.6	4.6	E	1	N ^o		13	2	760.5	11.2	E	2	c.d. ^o
Región Central IV	Ávila	760.5		4.4	S	1	N ^o		11	0	759.4	10.8	N	1	emb. ^o
	Segovia	761.2	-0.6	4.0	SE	0	c.d. ^o		13	1	760.3	12.0	N	0	N ^o
	Madrid	760.8	+0.7	7.2	NNB	1	c.d. ^o		12.9	4.8	760.4	12.0	Cal. ^a	0	emb. ^o
	Toledo	760.2	0.0	7.0	E	0	emb. ^o		13	5	759.9	13.0	E	1	emb. ^o
	Guadalajara	760.4	+0.2	6.0	NB	0	c.d. ^o		14	4	759.4	13.6	N	0	emb. ^o
Extrem. ^a Mancha V	Cuenca	758.7	+0.5	3.4	NB	5	emb. ^o		12	3	758.9	10.4	NW	0	emb. ^o
	Cáceres	759.5		11.0	N	1	emb. ^o		15	9	758.9	14.4	NB	3	emb. ^o
	Badajoz	759.0	+0.2	12.8	SE	0	emb. ^o		15	12	758.7	14.4	E	1	lluv. ^o
Alto Ebro VI	Ciudad Real	764.0	0.0	8.6	E	0	c.emb. ^o		15	6	759.5	15.0	NB	4	c.d. ^o
	Logroño	760.0		7.8	WNW	0	emb. ^o		14	5	761.7	12.4	W	0	emb. ^o
	Pamplona	758.6	0.0	9.8	NW	0	emb. ^o		11	7	760.6	10.4	W	1	emb. ^o
	Huesca	750.5	-0.5	6.2	NW	0	emb. ^o		15.0	6.0	760.4	12.8	WPNW	2	emb. ^o
Cataluña VII	Zaragoza	760.7	0.0	7.6	W	1	N ^o		14	6	761.0	13.5	NW	1	c.d. ^o
	Lérida														
	Gerona	760.0	0.0	10.6	NB	0	c.d. ^o		19	8	759.1	15.6	SE	2	emb. ^o
	Barcelona	759.5	0.0	16	SE	0	N ^o	Ni ^o	18	10	759.0	15	NNW	3	emb. ^o
	Tarragona														
Llevante VIII	Tortosa														
	Teruel	762.1		2.4	N	0	emb. ^o		13	2	760.6	12.2	NB	0	emb. ^o
	Castellón	758.0	0.0	14.9	W	0	emb. ^o	Ni ^o	19	13	758.3	16.8	W	0	emb. ^o
Región del SE IX	Valencia	759.5		14.6	WNW	1	emb. ^o		17	11	760.4	16.8	E	0	c.d. ^o
	Albacete	759.8	-0.2	10.0	SE	2	c.d. ^o		16	7	759.1	15.2	E	2	emb. ^o
	Alicante	758.3	+0.3	14	N	0	N ^o	Llana	20	12	758.9	17	NB	2	c.d. ^o
	Murcia	756.8		15.4	SW	0	emb. ^o		20	12	758.7	18.9	NB	2	N ^o
Cuenca del Guadalquivir X	Sevilla	757.9		14.0	NB	4	lluv. ^o		13	17	758.3	14.8	SE	2	emb. ^o
	Córdoba	757.7		12.4	E	1	lluv. ^o		4	21	758.2	17.8	SW	2	emb. ^o
	Jaén	758.0		12.4	S	0	emb. ^o		6	17	757.8	16.6	W	0	emb. ^o
	Granada	759.0	0.0	11.6	W	0	emb. ^o		18	9	758.2	15.8	W	2	emb. ^o
Costa del Sur XI	Huelva	757.0		14.8	SE	1	emb. ^o	Llana	25	19	758.0	15.8	WPNW	2	emb. ^o
	San Fernando	756.3	-0.2	15	E	4	lluv. ^o	M ^o da	6	18	758.0	15	E	2	emb. ^o
	Tarifa	756.6	+0.1	15.2	SE	3	emb. ^o	M ^o g ^{ra}	9	16	757.5	16.7	Cal. ^a	0	emb. ^o
	Málaga	757.6	+1.0	14	N	1	lluv. ^o	M ^o lla	22	20	757.5	18	N	1	emb. ^o
	Almería	758.8		17.6	NB	1	c.emb. ^o	Ni ^o	21	17	757.9	20.6	S	2	c.d. ^o
Canales XII	Palma	759.1	-1.2	15	NB	2	N	Ni ^o	21	12	759.8	20	SW	21	c.d. ^o
	Mahón	759.1	+0.2	15	E	1	c.d. ^o		20	12	759.6	19	NW	2	c.d. ^o
	Sta Cruz de Ten ^o														
Africa	Laguna														
	Tetuan														
	Melilla														
	Larache														

Noticias