

DIRECCIÓN GENERAL DEL INSTITUTO GEOGRÁFICO Y ESTADÍSTICO

AÑO XXIII

BOLETÍN

1915

Núm. 312

DEL

8 de Noviembre

OBSERVATORIO CENTRAL METEOROLÓGICO

Observaciones del Extranjero

Observaciones de la mañana á las 7 ^h							Id.en las 24 horas			Id.de la vispera por la tarde						
Estaciones	Barómetro		Temperatura	Viento		Estado del cielo	Estado del mar	Lluvia ó nieve	Temp. ^{extr.}		Barom. ^{á 0°} y al nivel del mar	Temperatura	Viento		Estado del cielo	
	á 0° y al nivel del mar	Variación en 3 horas		Dirección	F ^{va}				Max.	Min.			Dirección	F ^{va}		
Escandinavia	Bodo	743.3	+0.0	4	8	e. nub.	M. 2a		-2	-4	743.2	-2	8	7	nub.	
	Cristiansund	741.1	+0.9	4	W.S.W	5	nub.	M. 2a	2.6	6	4	749.9	5	W	4	lluvia
	Skudesnoes															
Europa Oriental y Central	Riga															
	Moscou															
	Nicolaiew															
	Feldkirch															
	Czernowitz															
	Cracovia															
	Pola															
	Viena															
Berlin																
Berna																
Islas Británicas	Stornoway															
	Shields															
	Valentia															
Francia	Gris Nez															
	St. Mathieu															
	Isla de Aix															
	Biarritz															
	Paris															
	Clermont															
	Perpiñán															
Cabo Sicié																
Niza																
Italia	Liorna															
	Roma															
	Cagliari															
	Palermo															
Portugal	Porto															
	Lisboa	756.7	+0.2	12	N.N.E	2	lluvia	Nub.	8	17	14	755.7	16	E.N.E	4	nub.
	Lagos															
	Horta	769.4	+0.4	16	Cal.	0	nub.	Nub.		18	15	770.2	16.1	E	2	nub.
	Flores															
	Punta Delgada															
Punchal	754.6	+0.9	16.0	N	6	lluvia	Frisca	2.9	18	14	756.4	15.2	N.W	5	e. nub.	
Marruecos y Argelia	Tanger															
	Oran															
	Laghout															
	Argel															
	Cap de Garde															
	Tunex															
Biskra																

Radiogramas

Precios de suscripción

Un año... 18 pesetas. Un semestre... 9 pesetas.

Administrador { Habilitado del material de la Dirección general del Instituto Geográfico y Estadístico. Madrid

Dirección : Adresse : Address :

Señor

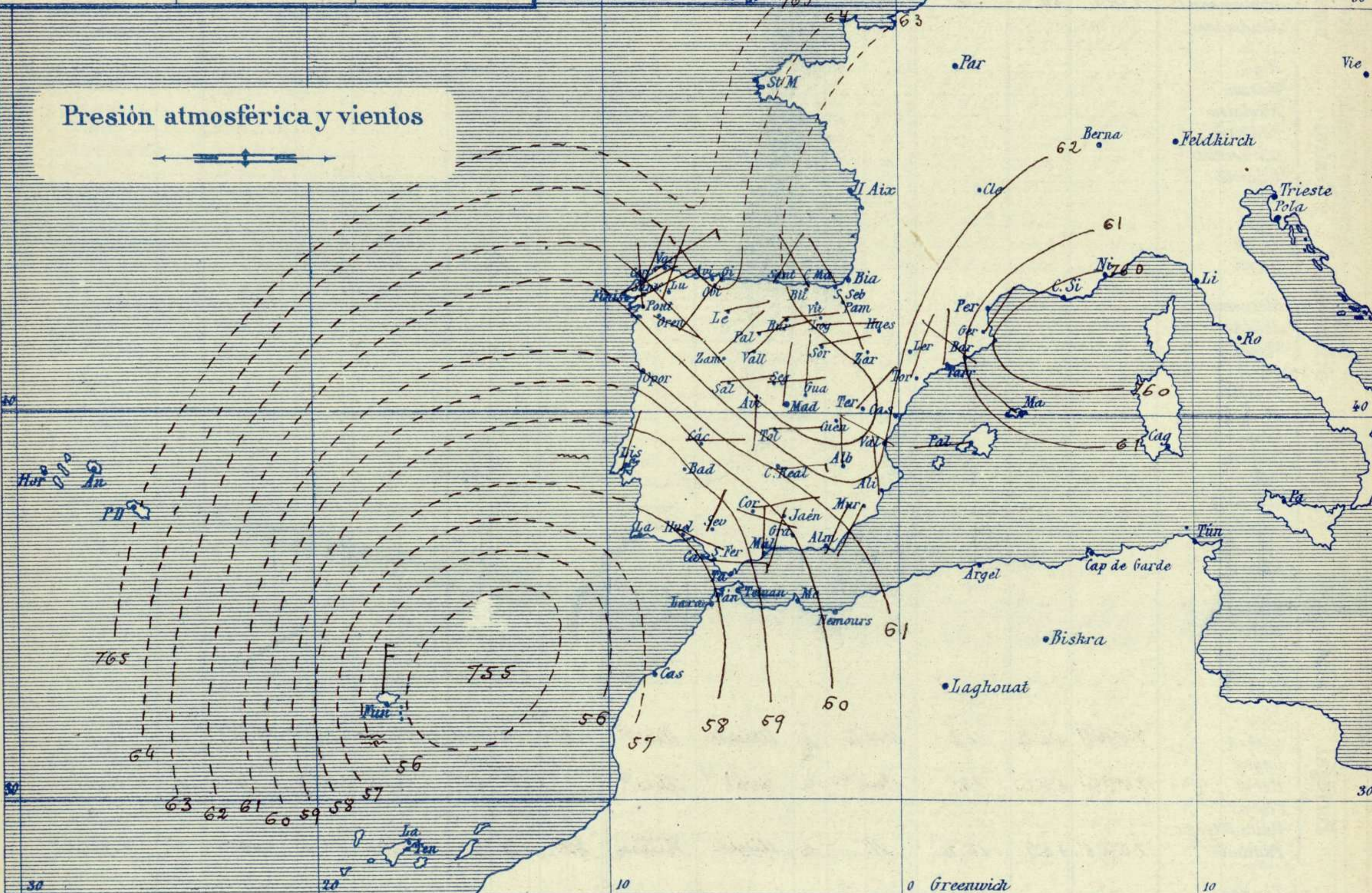
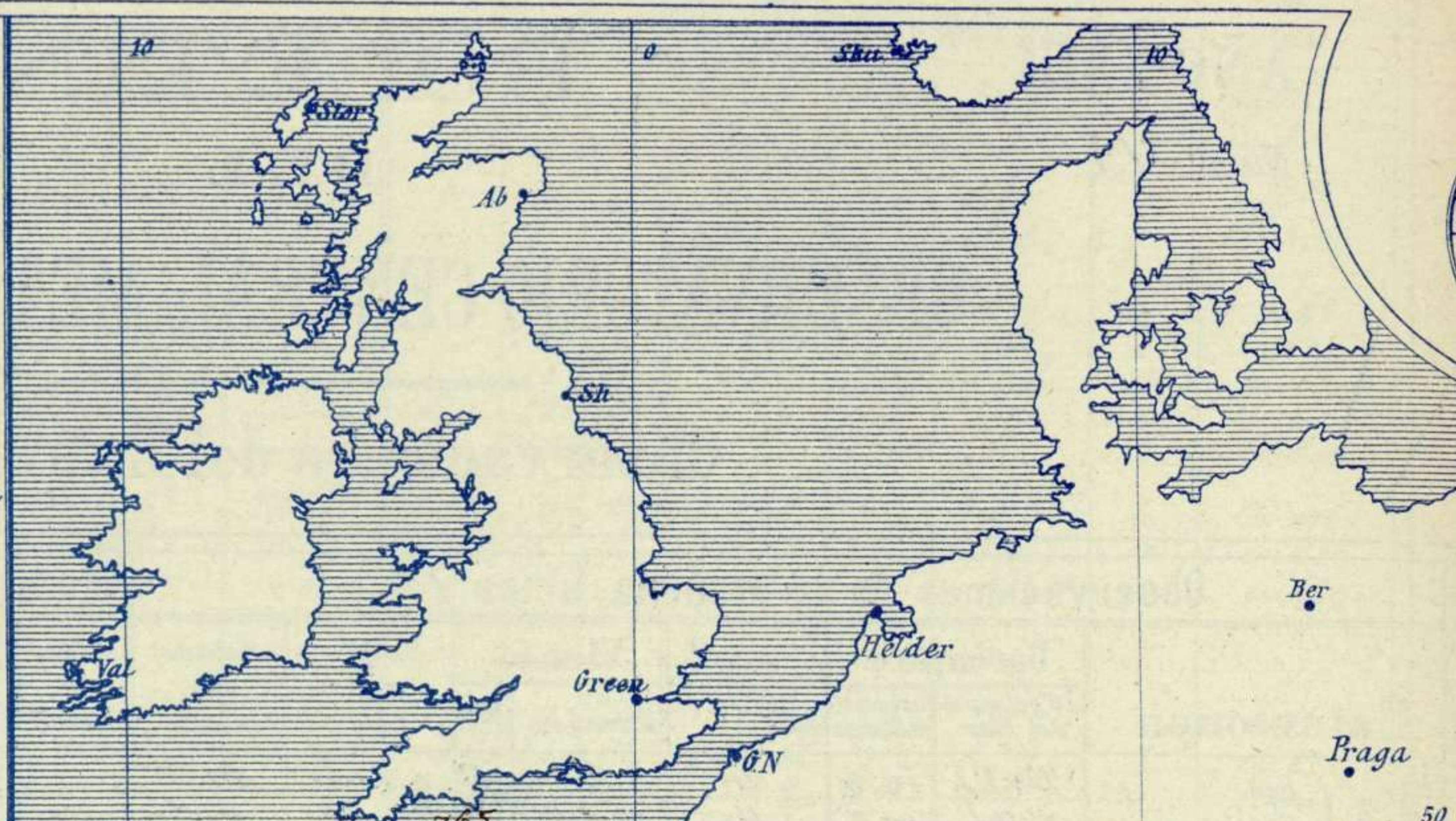
Jefe del Observatorio Central Meteorológico
Parque del Retiro

Madrid. (ESPAÑA)

Apartado n.º 285.



Signos convencionales		
Fuerza del viento	Cielo	Mar
0 Calma	○ Despejado	{ Llana
1 Ventolina	○ Con nubes	{ Rizada
2 Muy flojo	⊖	{ Marejada
3 Flojo	⊖	{ Picada
4 Bonancible (Moderado)	⊗ Niebla	{ Marejada gruesa
5 Fresquito (Algo fuerte)	⊗ Nieve	{ Gruesa
6 Fresco (Fuerte)	● Lluvia	{ Muy gruesa
7 Duro	⚡ Tormenta	{ Arbolada
8 Muy duro		{ Muy arbolada
9 Temporal		



Estado general

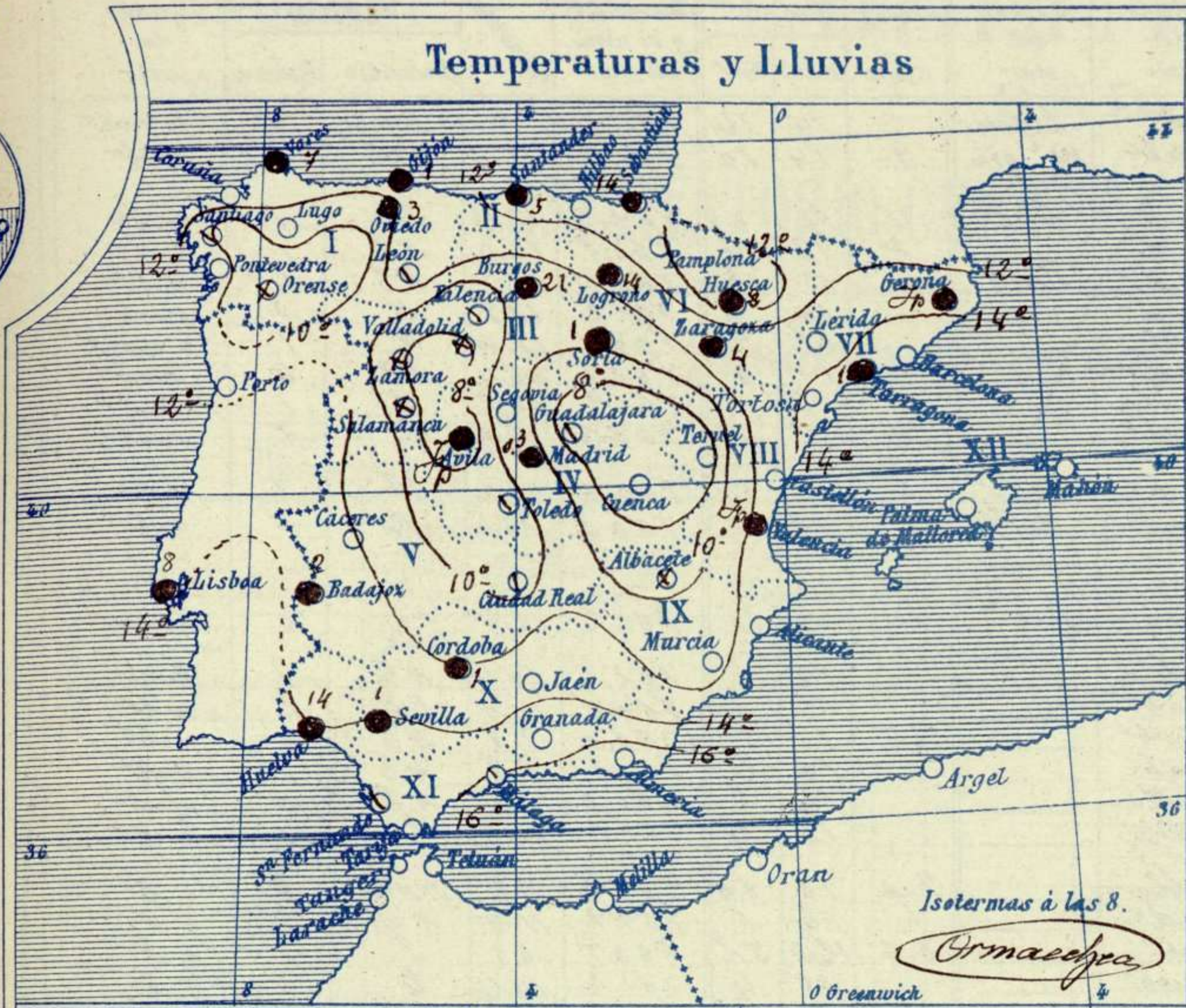
Entre la isla de Madera y las costas Occidentales de Marruecos se halla un centro barométrico de cierta intensidad (755 mmHg) por cuya causa soplarán por toda la península Ibérica los vientos de la región del Este, principalmente en las costas adyacentes al Estrecho de Gibraltar, donde el Levante tiende a aumentar.

Las lluvias disminuyeron y el Sol luce en algunas comarcas, sobre todo en Cataluña.

La temperatura máxima de ayer fue de 21 grados en Murcia y la mínima de hoy ha sido de 1 grado en Segovia.

Las presiones altas deben de hallarse hacia las Islas Británicas

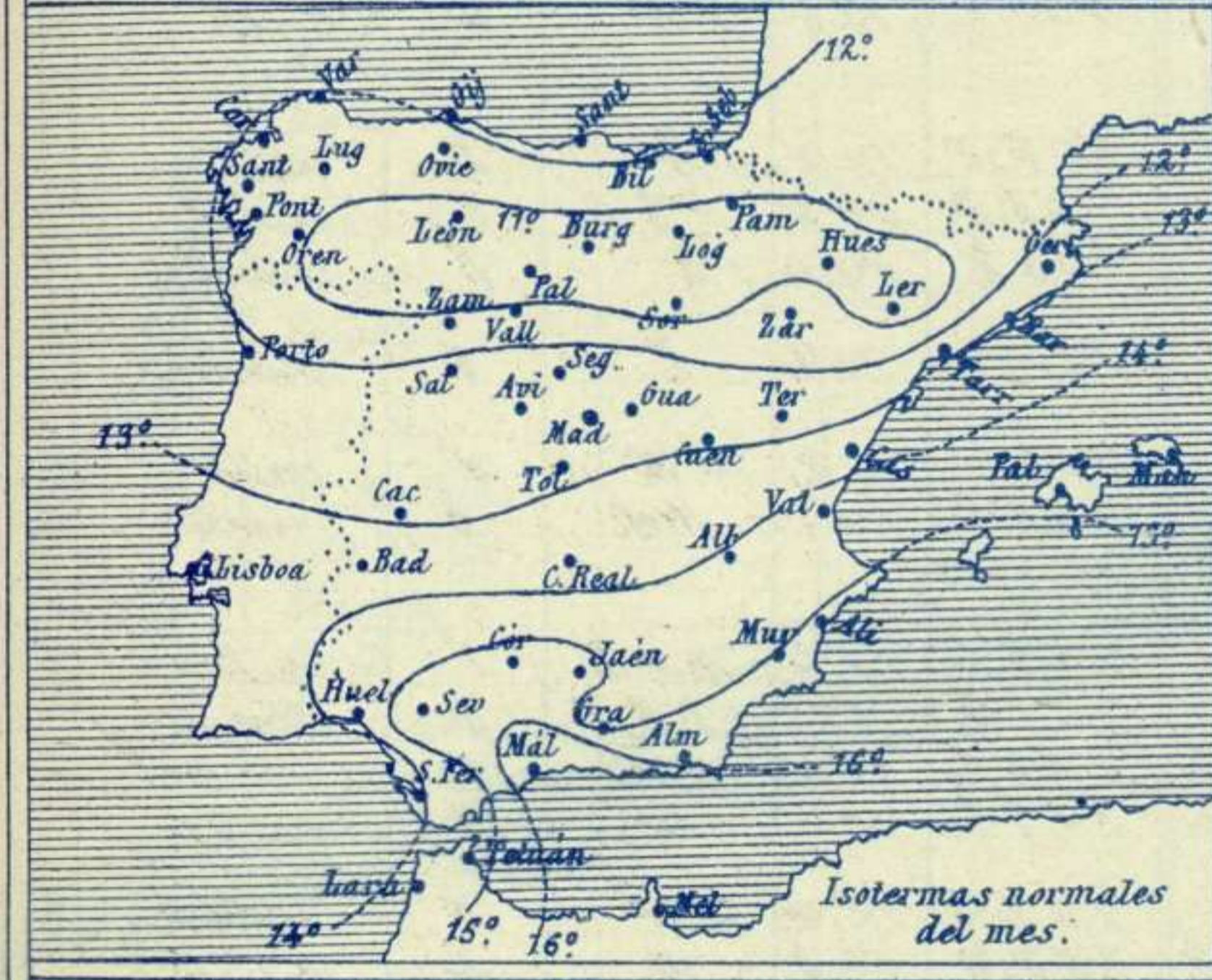
Sánchez



Tiempo probable

EN LAS REGIONES

I }
 II } *Vientos flojos y moderados de la region del Norte y tiempo incierto*
 III }
 IV }
 V }
 VI }
 VII } *Vientos flojos y moderados de la region del Este y tiempo de ligeras lluvias*
 VIII }
 IX }
 X } *Vientos fuertes de la region del Este y lluvias. Mar.*
 XI }
 XII } *Vientos moderados de la region del Este y ligeras lluvias.*



Los números colocados al lado de ● designan m/m de lluvia recogida.

Telegrama para las Comandancias de Marina depositado a las 12 h. 45 m

Se halla un centro borrascoso al Occidente del Estrecho de Gibraltar.

Es probable que se acerque el Levante en el Estrecho y costas adyacentes. Marejada.

Observaciones de Madrid entre 12^h del día 7 y 12^h del día 8

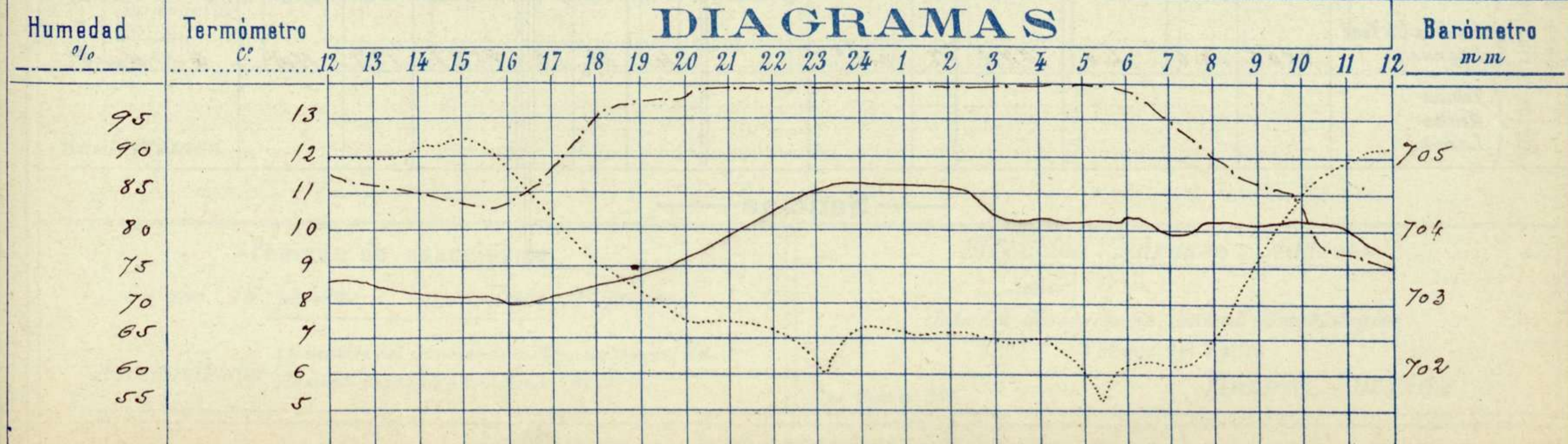
PARQUE DEL RETIRO (Altitud 667 m^s)

Observaciones aerológicas

Hora

Hora	Barómetro m m	Termómetro C°	Humedad %	Viento		Lluvia o Nieve	Estado del Cielo	Notas	Alturas	Dirección del viento	Fuerza 0 a 9	Alturas	Dirección del viento	Fuerza 0 a 9
				Dirección	F ^{ra} 0 a 9									
12	703.25	11.8	87	S	1	0.3	CB	Temp. máx. a la sombra 12.5 Id. mínima id. 5.2 Horas de Sol despejado en el día de ayer 2 h. 20 mt.						
16	702.94	11.5	83	S	1	0.3	CB							
20	703.49	7.4	98	Cal	0		CB							
24	704.60	7.2	99	CB	0		CB							
4	704.10	6.9	99	CB	0		Nub ^{os}							
8	704.09	6.9	89	NE	0		CB							
12	703.63	12.2	74	NE	0		CB							

DIAGRAMAS



Observaciones de España

Observaciones de la mañana á 8 horas															Id.en las 24 horas			Id.de la vispera á 16 horas				
Estaciones	Barómetro		Temperatura	Viento		Estado del cielo	Estado del mar	Lluvia ó nieve	Temp. ^{extr.} ^{as}		Barom. ^o á 0 ^o y al nivel del mar	Temperatura	Viento		Estado del cielo							
	a 0 ^o y al nivel del mar	Variación en 3 horas		Dirección	F ^{ra}				Max. ^a	Min. ^a			Dirección	Fuera								
Región del N.W. I.	La Coruña	762.9	0.0	N.E.	5	N.	Llana	14	12	761.2	14	N.N.E.	5	c. nub.								
	Vares	762.9	0.0	N.E.	5	emb.	M.ª grã	7	14	761.7	12.0	N.E.	6	emb.								
	Avilés	765.2																				
	Gijón	764.3		11.6	S.	1	emb.	Ni.ª	1	12	762.5	11.2	S.W.	1	emb.							
	Oviedo	764.3		9.0	S.W.	1	nubla.		3	12	760.5	10.0	N.E.	1	c. d.							
	Finisterre	761.4	0.0	12.0	N.E.	5	c. d.	Ni.ª		15	760.5	12.7	N.E.	4	c. d.							
	Santiago	762.7	+0.7	8.2	N.E.	2	emb.			16	761.2	12.9	N.	3	emb.							
	Pontevedra	761.2	+0.5	10.5	N.	3	S.			18	760.1	17.6	N.	1	c. nub.							
	Lugo	762.4		7.6	N.N.E.	1	c. d.			13	762.6	12.6	N.E.	6	emb.							
	Orense	762.9	+1.0	2.0	S.E.	1	nubla.			18	761.9	16.2	N.	1	emb.							
León	762.4		8.0	S.	1	emb.			11	760.4	9.4	S.	2	emb.								
Región Cantábrica II.	Santander	762.2	+0.3	12.2	N.E.	1	emb.	M.ª Ma	5	12	760.5	12.5	N.	1	emb.							
	Punta Galea	761.1	+1.0	12.2	N.W.	2	emb.	M.ª da	8	12	760.8	12.2	N.W.	5	emb.							
	Bilbao																					
	Cabo Machichaco																					
	San Sebastián	762.2	+0.6	12.4	N.W.	2	emb.	Ni.ª	14	14	761.2	12.2	S.W.	0	lluvia							
Región Duero III.	Zamora	762.3	+1.0	4.2	N.E.	0	nubla.			14	8	762.2	10.4	N.E.	1	emb.						
	Palencia	764.4	+0.8	5.2	S.N.E.	0	c. nub.			12	3	760.5	10.0	S.E.	1	emb.						
	Burgos	762.9		6.0	S.	0	c. nub.			21	10	759.0	9.8	N.E.	0	emb.						
	Soria	762.5	+0.2	5.8	S.	0	emb.			1	10	760.3	8.8	N.E.	1	emb.						
	Valladolid	764.2	+0.4	4.0	N.E.	0	nubla.			14	8	760.6	12.4	N.E.	9	nub.						
	Salamanca	762.2	-0.2	5.2	S.	1	nubla.			12	4	761.1	10.6	S.	1	c. d.						
Región Central IV.	Ávila	764.1		0.4	S.	0	nubla.	Dep.	10	0.0	759.2	9.8	N.W.	0	c. d.							
	Segovia	762.8	0.0	5.0	S.	0	c. d.			12	1	759.4	11.0	N.W.	0	c. d.						
	Madrid	762.0	0.0	6.9	N.	0	emb.			0.2	12.5	760.7	11.5	S.	1	c. d.						
	Toledo	760.7	0.0	6.0	S.	1	emb.			15	4	761.2	14.2	S.	1	c. d.						
	Guadalajara	763.0	+0.2	2.4	N.	0	emb.			12	2	759.7	12.0	S.W.	0	c. d.						
Extrem.ª Mancha V.	Cáceres	760.1		11.0	S.	2	emb.			7	15	757.5	14.4	S.	2	emb.						
	Badajoz	759.0	+0.4	12.2	S.E.	1	emb.			2	18	758.2	16.6	S.E.	1	emb.						
	Ciudad Real	761.9	-0.5	6.0	S.	4	emb.			15	7	760.8	14.6	S.	1	c. nub.						
Alto Ebro VI.	Logroño	761.2		9.2	W.	0	emb.			14	11	761.2	10.4	S.	0	lluvia						
	Pamplona																					
	Huesca	762.2	+1.0	6.8	N.W.	0	emb.			1	12.0	761.1	11.2	S.W.	0	emb.						
Zaragoza	762.2	0.0	11.6	N.W.	2	N.			4	15	760.2	14.4	N.W.	0	emb.							
Cataluña VII.	Lérida																					
	Gerona	760.2	+0.5	12.6	N.E.	0	S.			Dep.	16	11	759.6	15.4	N.N.E.	1	emb.					
	Barcelona	760.4	+0.6	17	N.W.	0	S.	M.ª da	Dep.	18	14	758.8	17	S.E.	0	lluvia						
	Tarragona	761.5		12.6	N.	1	c. d.	Llana		19	12	760.6	18.1	N.W.	1	emb.						
Tortosa	761.4	+0.3	14.2	N.W.	2	S.			1	18	759.5	16.6	W.	1	emb.							
Llevante VIII.	Teruel	764.2		2.6	N.E.	0	N.			14	1	759.4	12.4	S.W.	0	emb.						
	Castellón	759.4	+0.3	12.2	W.	0	N.	Ni.ª	Dep.	20	12	758.7	17.3	W.	2	c. nub.						
	Valencia	761.8		12.2	N.W.	1	c. d.			19	9	759.2	18.6	S.E.	1	c. d.						
Región del Guadalq.ª X del SE IX.	Albacete	762.0	+0.6	5.8	N.	0	nubla.			16	8	759.9	14.6	N.W.	2	c. d.						
	Alicante	760.2	+0.6	12	N.	0	S.	Llana		22	11	759.0	18	S.	1	S.						
	Murcia	761.1		11.2	S.W.	0	N.			21	9	758.8	21.2	S.W.	0	S.						
Cuenca del Guadalq.ª XI.	Sevilla	758.2		14.0	N.E.	4	emb.			1	20	758.1	12.8	S.W.	2	emb.						
	Córdoba	759.5	0.0	11.2	S.	1	lluvia			18	9	758.8	17.8	S.	1	c. nub.						
	Jaén	752.8		14.2	S.S.W.	0	c. d.			17	9	759.1	15.6	S.	0	c. d.						
	Granada	760.5	-0.2	11.0	N.W.	0	emb.			18	8	759.6	18.0	S.W.	0	c. d.						
Costa del Sur XII.	Huelva	757.5		14.0	S.E.	0	emb.	Cal.ª	14	19	756.2	18.2	S.E.	2	emb.							
	San Fernando	757.8	0.0	15	S.S.E.	2	emb.	M.ª da		20	14	758.1	16	S.E.	2	emb.						
	Tarifa																					
	Málaga	760.6	-0.2	16	N.	1	c. nub.	Llana		19	12	760.2	17	S.	1	c. d.						
Almería	759.2		17.2	N.E.	2	S.	Ni.ª		20	17	759.6	18.4	N.	1	c. d.							
Canas Baleares XIII.	Palma	760.7	+1.2	11	W.	2	N.	Ni.ª		22	13	758.5	21	W.	5	emb.						
	Mahón	760.1	+0.2	2.2	N.W.	2	N.			22	14	757.2	20	S.W.	2	c. nub.						
Canarias XIV.	S.ª Cruz de Ten.ª																					
	Laguna	760.5	+0.6	14.2	N.W.	7	c. d.			4	18	759.7	15.7	N.W.	6	c. nub.						
Africa XV.	Tetuan																					
	Melilla																					
Larache																						

— Noticias —