

# DIRECCIÓN GENERAL DEL INSTITUTO GEOGRÁFICO Y ESTADÍSTICO

AÑO XXIII

# BOLETÍN

1915

Núm. 206

DEL

25 de Julio

## OBSERVATORIO CENTRAL METEOROLÓGICO

### Observaciones del Extranjero

Observaciones de la mañana á las 7 h							Id. en las 24 horas			Id. de la vispera por la tarde						
Estaciones	Barómetro		Temperatura	Viento		Estado del cielo	Estado del mar	Lluvia ó nieve	Temp. extr. <sup>as</sup>		Barom. á 0° y al nivel del mar	Temperatura	Viento		Estado del cielo	
	á 0° y al nivel del mar	Variación en 3 horas		Dirección	F <sup>va</sup>				Max. <sup>a</sup>	Min. <sup>a</sup>			Dirección	F <sup>va</sup>		
Escandinavia	Bodo															
	Cristiansund															
	Shudesnoes															
Europa Oriental y Central	Riga															
	Moscou															
	Nicolaiev															
	Feldkirch															
	Czernovitz															
	Cracovia															
	Polá															
	Viena															
Berlin																
Berna																
Islas Británicas	Stornoway															
	Shields															
	Valentia															
Francia	Gris Nez															
	St. Mathieu															
	Isla de Aix															
	Biarritz															
	Paris															
	Clermont															
	Perpiñán															
Cabo Sicié																
Niza																
Italia	Liorna															
	Roma															
	Cagliari															
	Palermo															
Portugal	Porto	766.8	+0.3	17.9	Cal. <sup>a</sup>	0	emb. <sup>o</sup>	N. <sup>o</sup> g. <sup>o</sup>	5	19	16	767.2	17.9	N.	2	mblo
	Lisboa	766.0	+0.0	20	NW	1	emb. <sup>o</sup>	N. <sup>o</sup> g. <sup>o</sup>	55	20	20	767.7	22.2	WNW	4	emb. <sup>o</sup>
	Lagos															
	Horta	769.3	-0.5	21.3	Cal. <sup>a</sup>	0	emb. <sup>o</sup>	N. <sup>o</sup> g. <sup>o</sup>	26	21	21	771.1	22.7	WNW	5	c.emb. <sup>o</sup>
	Flores															
	Punta Delgada	768.4	-0.1	21.5	Cal. <sup>a</sup>	0	emb. <sup>o</sup>	N. <sup>o</sup> g. <sup>o</sup>	11	25	21	770.0	21.5	Cal. <sup>a</sup>	0	N. <sup>o</sup> g. <sup>o</sup>
Funchal	767.1	0.0	20.0	N. <sup>o</sup>	2	emb. <sup>o</sup>	N. <sup>o</sup> g. <sup>o</sup>	24	19	19	767.6	24	N. <sup>o</sup>	2	N. <sup>o</sup> g. <sup>o</sup>	
Marruecos y Argelia	Tanger	766.0		22.4	N	1	N. <sup>o</sup>	N. <sup>o</sup> g. <sup>o</sup>	29	19	19	766.9	27.6	NW	2	N. <sup>o</sup> g. <sup>o</sup>
	Oran															
	Laghouat															
	Argel															
	Cap de Garde															
	Túnex															
Biskra																

### Radiogramas

#### Precios de suscripción

Un año 18 pesetas. Un semestre 9 pesetas.

Administrador { Habilitado del material de la Dirección general del Instituto Geográfico y Estadístico. Madrid

#### Dirección : Adresse : Address :

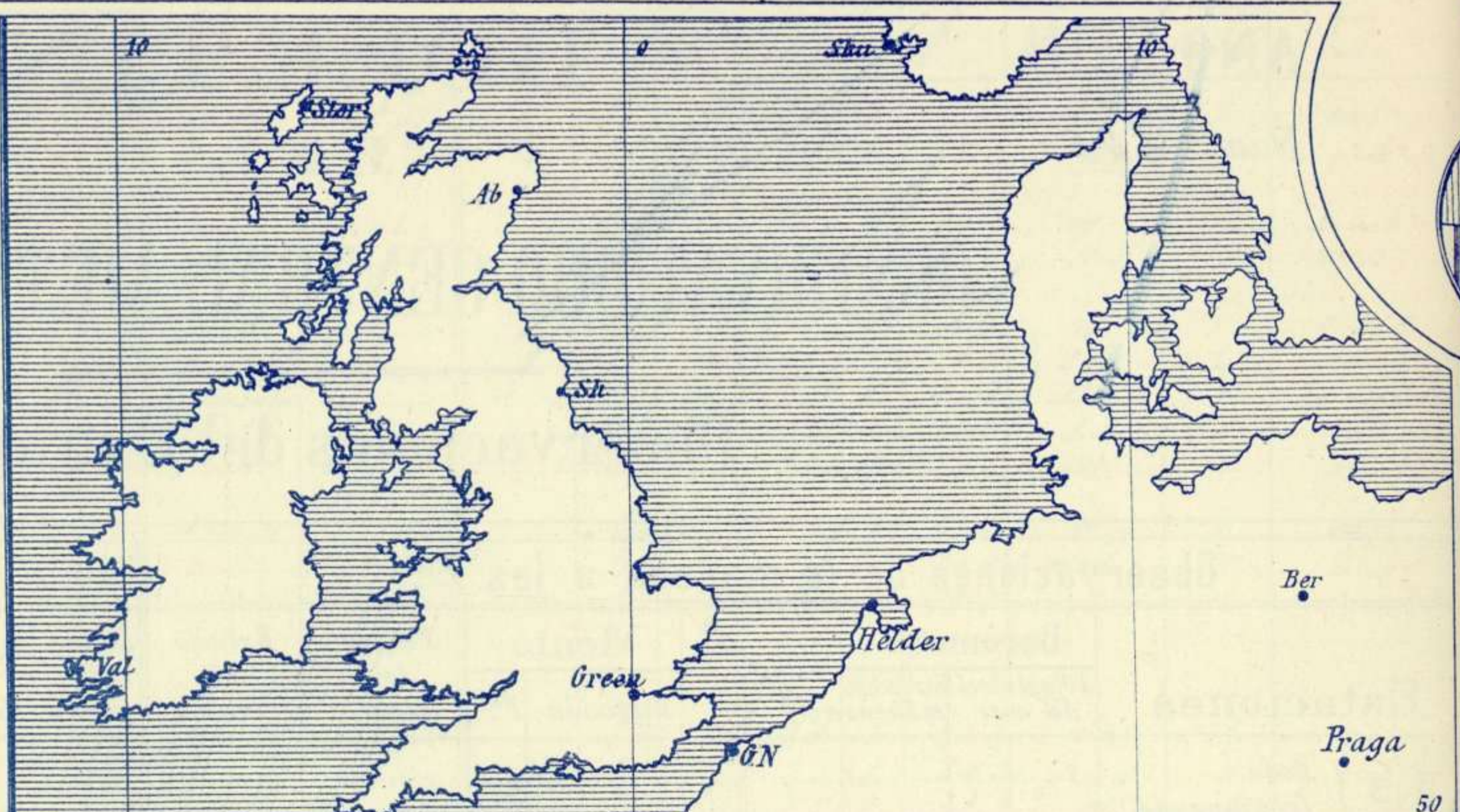
Señor  
Jefe del Observatorio Central Meteorológico  
Parque del Retiro

Madrid. (ESPAÑA)

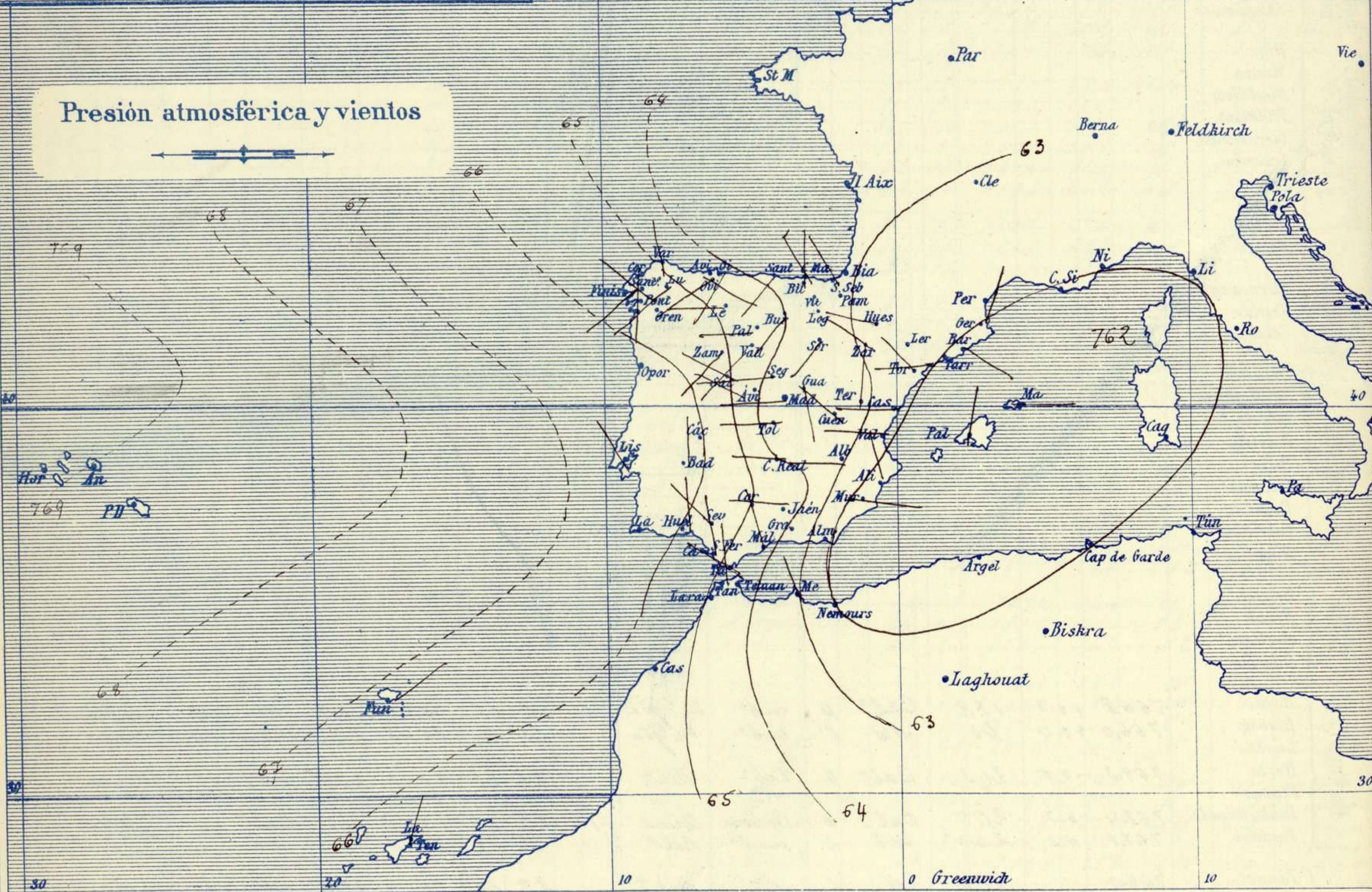
Apartado n.º 285.

Signos convencionales

Fuerza del viento	Cielo	Mar
0 Calma	○ Despejado	{ Llana
1 Ventolina	○ Con nubes	{ Rizada
2 Muy flojo	○ Bruma	{ Marejada
3 Flojo	⊗ Niebla	{ Picada
4 Bonancible (Moderado)	⊗ Nieve	{ Marejada gruesa
5 Fresquito (Algo fuerte)	● Lluvia	{ Gruesa
6 Fresco (Fuerte)	⚡ Tormenta	{ Muy gruesa
7 Duro		{ Arbolada
8 Muy duro		{ Muy arbolada
9 Temporal		



Presión atmosférica y vientos

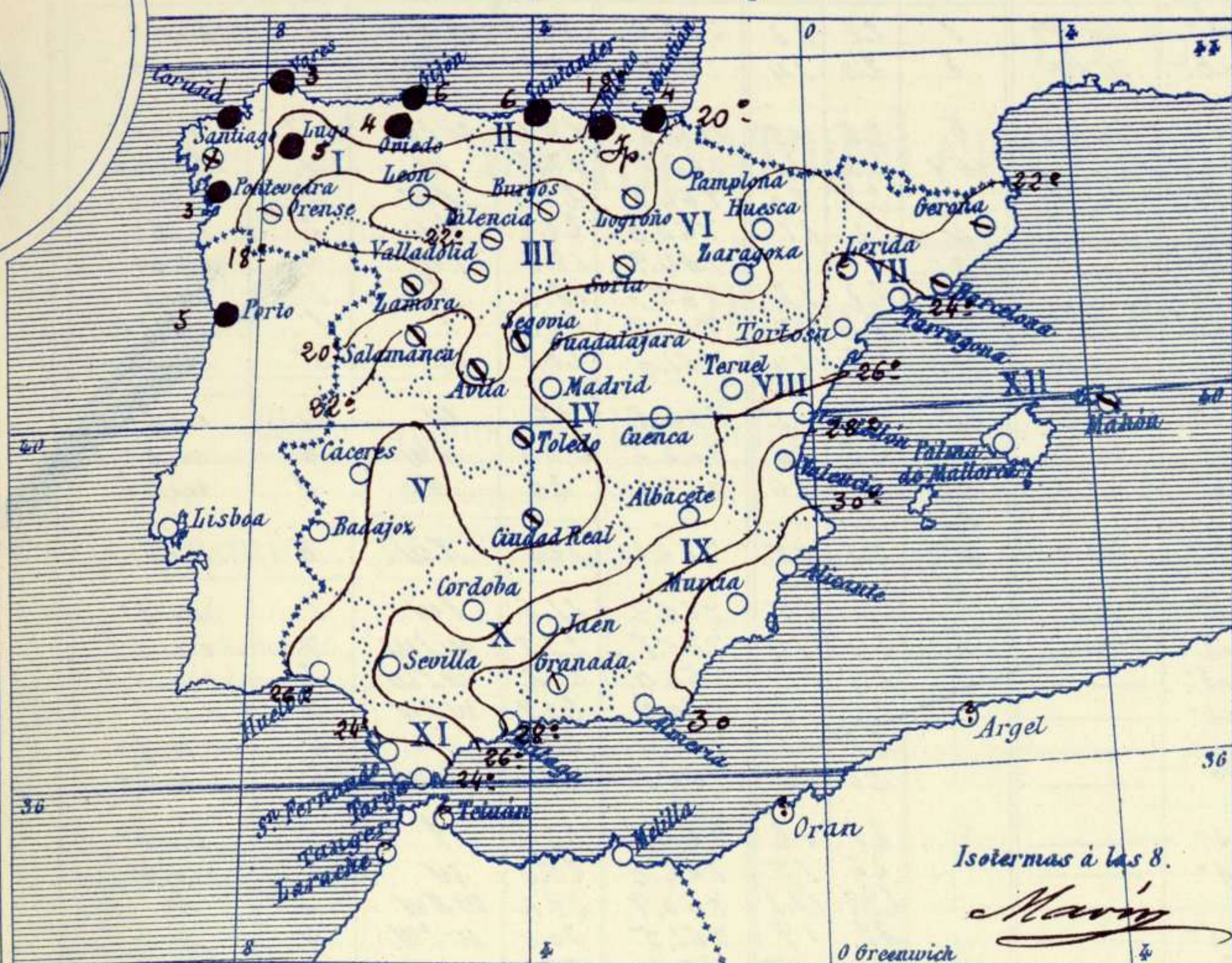


Estado general

Sobre el Mediterráneo occidental se halla un área de presiones débiles relativas y las más altas aparecen situadas al Occidente de las Azores.  
 Lluvia en Cantabria y Galicia manteniéndose bueno el tiempo sobre el resto de España.  
 La temperatura máxima de ayer fue de 39 grados en Murcia y la mínima de hoy ha sido de 10 grados en León.  
 El mar está tranquilo por todo nuestro litoral.

*Lana*

### Temperaturas y Lluvias



### Tiempo probable

EN LAS REGIONES

- I
- II
- III
- IV
- V
- VI
- VII
- VIII
- IX
- X
- XI
- XII

*No se hace predicción*

Los números colocados al lado de ● designan m/m de lluvia recogida.

Telegrama para las Comandancias de Marina depositado a las.....h.....m

*No se envia telegrama*

### Observaciones de Madrid entre 12<sup>h</sup> del dia 24 y 12<sup>h</sup> del dia 25

PARQUE DEL RETIRO (Altitud 667 m<sup>s</sup>)

### Observaciones aerológicas

Hora.....

Hora	Barómetro m m	Termómetro C°	Humedad o/o	Viento		Lluvia Nieve	Estado del Cielo	Notas	Alturas	Dirección del viento	Fuerza 0 a 9	Alturas	Dirección del viento	Fuerza 0 a 9
				Dirección	F <sup>va</sup> 0 a 9									
12	707.47	20.4	45	W	1		C. cub. to	Temp. max. a la sombra 29.9 Fd min. id 17.3 Horas de Sol despejado en el día de ayer 12.10 <sup>m</sup>						
16	706.32	29.1	39	WNW	3		C. desp. to							
20	706.69	24.6	48	NNW	3		Desp. to							
24	707.10	21.0	57	NNW	2		Fd							
4	706.50	17.6	72	N.W	0		Fd							
8	707.10	20.7	60	W	1		Fd							
12	706.57	26.8	45	W	1		Fd							

### DIAGRAMAS

