

# DIRECCIÓN GENERAL DEL INSTITUTO GEOGRÁFICO

## SERVICIO METEOROLÓGICO BOLETÍN

AÑO XXXII

Núm.º 331

1924

26 de Noviembre

### OBSERVACIONES DEL EXTRANJERO

ESTACIONES	PRESIÓN MILIBARES				VIENTO	TEMPE- RATURA	TIEMPO		PRESIÓN MILIBARES	VIENTO	ESTACIONES	PRESIÓN MILIBARES				VIENTO	TEMPE- RATURA	TIEMPO		PRESIÓN MILIBARES	VIENTO													
	á O°	N. M. G. N.	VARIACIÓN	C			D. y F.	C°				**	***	á O°	N. M. G. N.			D. y F.	á O°			N. M. G. N.	VARIACIÓN	C	D. y F.	C°	**	***	á O°	N. M. G. N.	D. y F.			
OBSERVACIONES Á 7 <sup>h</sup>										OBSERVACIONES Á 7 <sup>h</sup>																								
DINAMARCA											Tours	1009,8	-2,3	5	ESE-3	10	N																	
Skagen											Saint Mathieu																							
Hanstholm											Isla de Aix	02,3	-4,0	5	NE-3	11	N	1002,1	SSE-7															
Copenhague	1013,3	0,0		SSE-2	6	NB	D				Clermont	00,2	-2,5	5	S-4	12	N	08,2	ESE-1															
Blaavandshuk											Lyon	05,7	-1,9	8	Cal-c	6	N	11,1	Cal-c															
ALEMANIA											Tolosa	09,4	-2,3	8	ESE-6	13	D	04,3	ESE-5															
Hamburgo	11,1	-0,7	5	ESE-2	2	NB	NB	1013,4	SE-1							Biarritz	03,5	?		S-6	16	N	02,9	S-4										
Berlin	14,9	0,0	8	SE-1	1	NB	D	15,0	SE-1							Marsella																		
Dresde	12,7	-0,7	5	SE-7	1	D	N	16,2	SE-5							Perpiñán	03,1	-0,5	8	SE-5	13	N	07,8	Cal-c										
Karlsruhe	10,2	0,0	0	NE-1	0	N	D	13,1	NE-1							Cabo Sicié																		
Munich	13,7	0,0	0	E-1	-2	NB	NB	17,5	NE-1							Niza																		
Aquisgrán	05,7	-0,7	5	SSE-1	9	N	N	10,1	SSE-1							ITALIA																		
HOLANDA											Trento																							
Helder	05,3	-1,3	5	ESE-2	6	N	N	09,3	ESE-2							Pádua	18,7	0,7	4	WSW-1	4	N	N	18,3	Cal-c									
BÉLGICA											Trieste																							
Bruselas	03,1	-1,3	5	SE-3	11	N	LL	08,1	SE-1							Milán	13,9	0,0	0	N-2	4	N	N	19,7	N-1									
ISLAS BRITÁNICAS											Turin	20,1	0,0	0	NE-1	4	NB	N	17,5	Cal-c														
Stornoway	991,3	-1,0	6	SE-3	10	N	N	995,7	SSE-3							Génova	15,9	?		E-3	7	N	N	16,5	E-c									
Aberdeen	97,8	-1,5	5	SSE-4	10	N	LL	1002,5	S-3							Liorna	15,7	0,0	6	ENE-2	9	D	D	16,6	E-2									
Glasgow											Ancona	17,9	0,7	1	W-1	9	NB	NB	18,1	W-1														
Shields	98,0	-1,0	6	S-2	10	N	LL	1003,7	S-3							Roma	16,5	0,0	0	NE-1	4	N	D	16,2	NE-1									
Malin Head											Nápoles																							
Blacksod	87,9	0,0	0	Cal-c	8	A	A	90,2	N-3							Magdalena	10,6	0,0	0	E-3	12	?	LL	10,2	ESE-1									
Valentia	89,1	0,5	1	SSE-2	7	D	LL	89,1	ESE-3							Cagliari																		
Holyhead	93,7	0,0	4	SSE-3	11	N	LL	96,8	SSE-6							Palermo																		
Cranwell	98,4	-0,5	5	SE-4	9	N	LL	1004,0	SE-4							Túnez																		
Pembroke	93,2	0,0	0	S-1	11	N	A	995,3	ESE-6							PORTUGAL																		
Greenwich	98,0	-1,5	5	SE-3	11	N	LL	1003,9	SE-3							Oporto																		
Felixstowe											Lisboa																							
Calskol	95,7	-2,5	5	SSE-5	-2	LL	LL	01,6	ESE-5							Lagos																		
Scilly	91,1	-1,0	5	Cal-c	8	N	D	993,7	SSE-4							Horta																		
AUSTRIA											Flores																							
Viena											Punta Delgada																							
SUIZA											Funchal																							
Berna	1012,9	-0,7	6	NW-c	-2	NB	NB	1015,7	N-c							ARGELIA																		
FRANCIA											Orán	?	?		Cal-c	9	T																	
Gris Nez	999,9	2,0	4	SE-2	9	N		04,3	SSE-1							Argél	13,3	-1,0		SE-2	15	N												
Cherburgo											Laghouat																							
París	1000,5	-1,6	5	ESE-2	8	LL		06,6	SE-1							Biskra																		
Dijón	05,9	-1,9	8	Cal-c	4	N		10,6	Cal-c							Cap de Garde																		

#### RADIOGRAMAS TRANSMITIDOS DESDE BARCOS

DIA	HORA	LAT. N	LONG. E	PRES. MB	VIENTO
26	7	38º,5	1º,6	1007,9	SW-5
26	7	38º,8	4º,0	1006,6	SW-6
26	7	39º,6	7º,7	1009,3	SW-2

#### PRECIOS DE SUSCRIPCIÓN

ESPAÑA ..... Un año 36 pesetas. Un semestre 18 pesetas  
EXTRANJERO ..... Un año 72 pesetas.

ADMINISTRADOR: Sr. Habilitado del Instituto Geográfico.

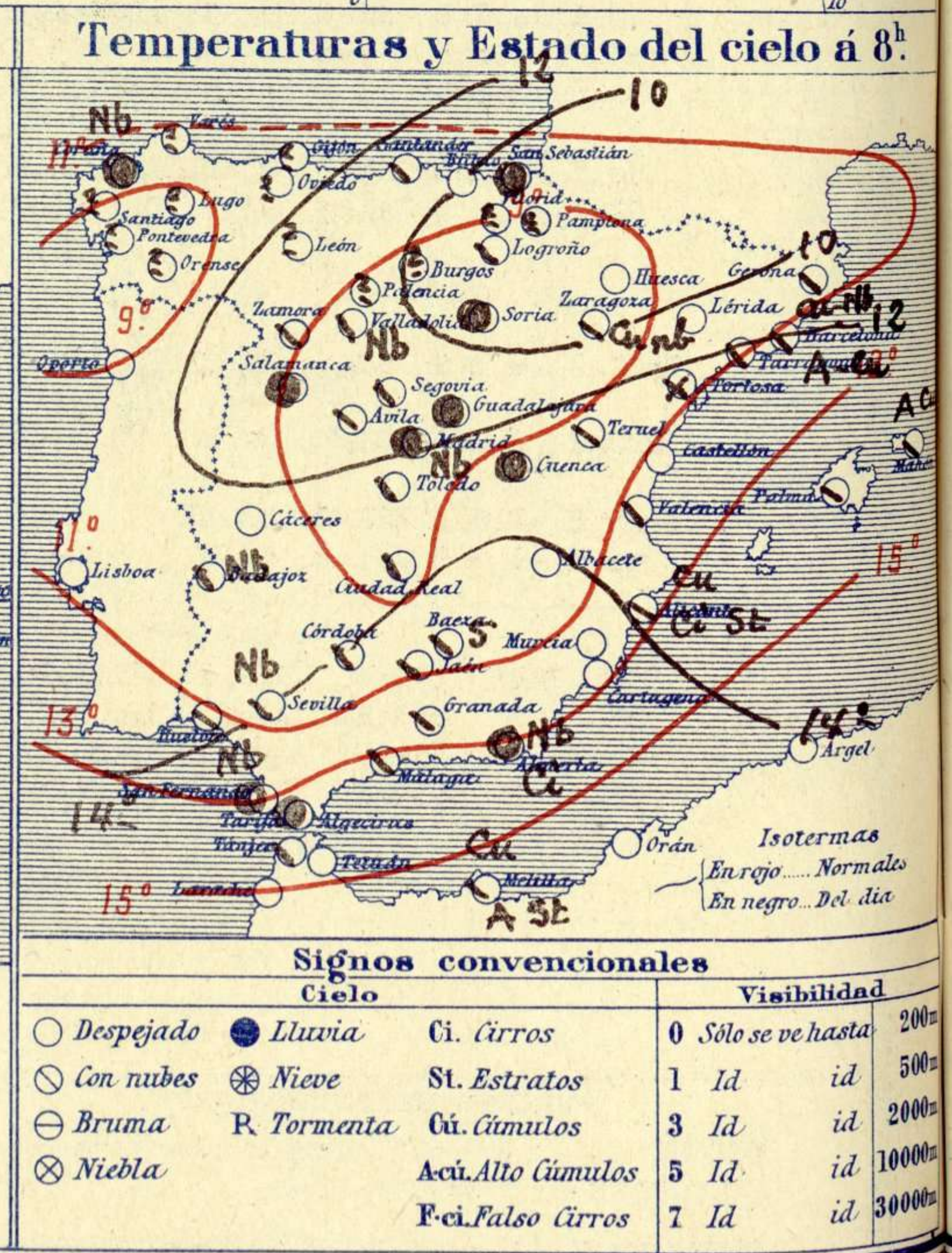
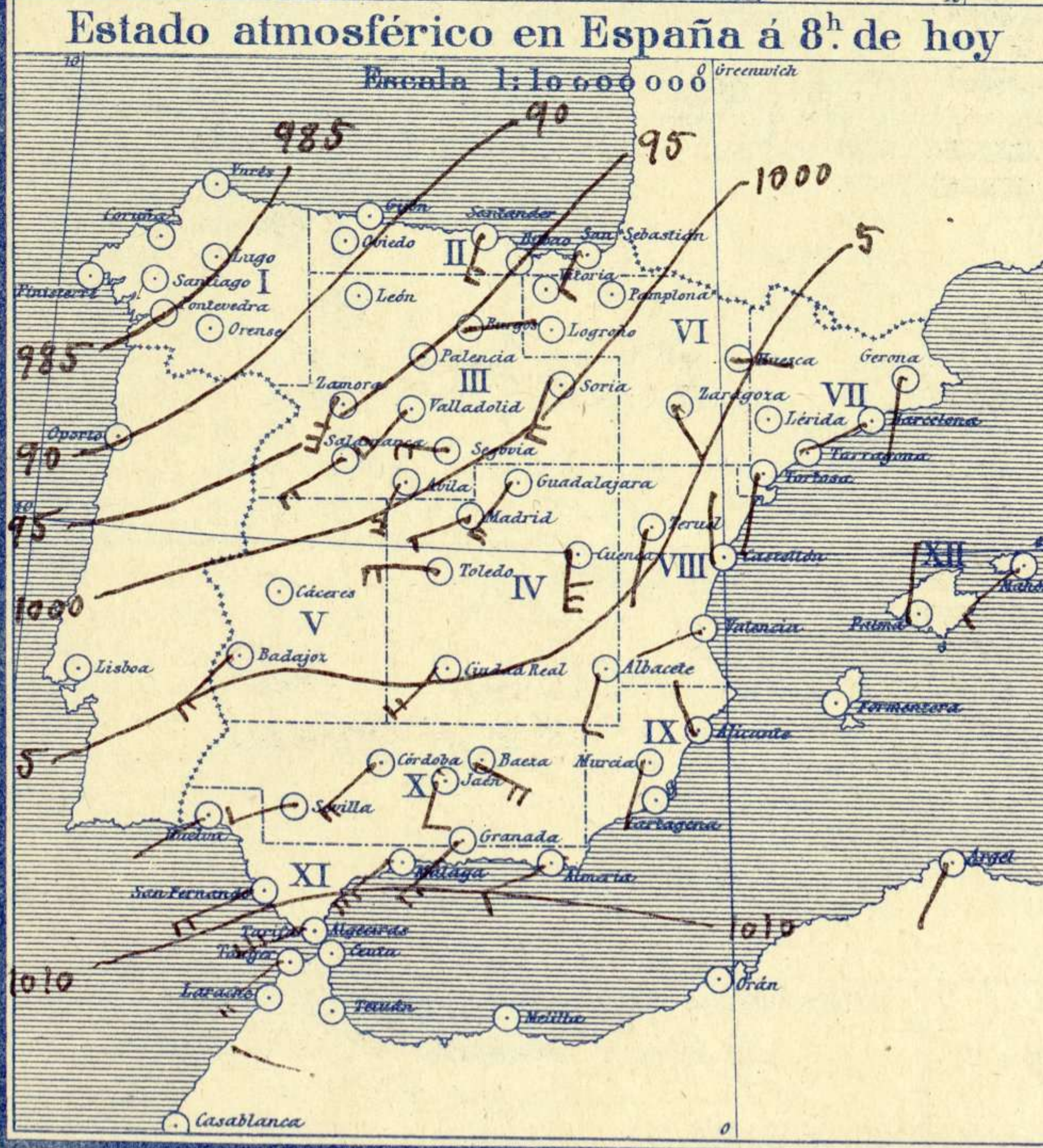
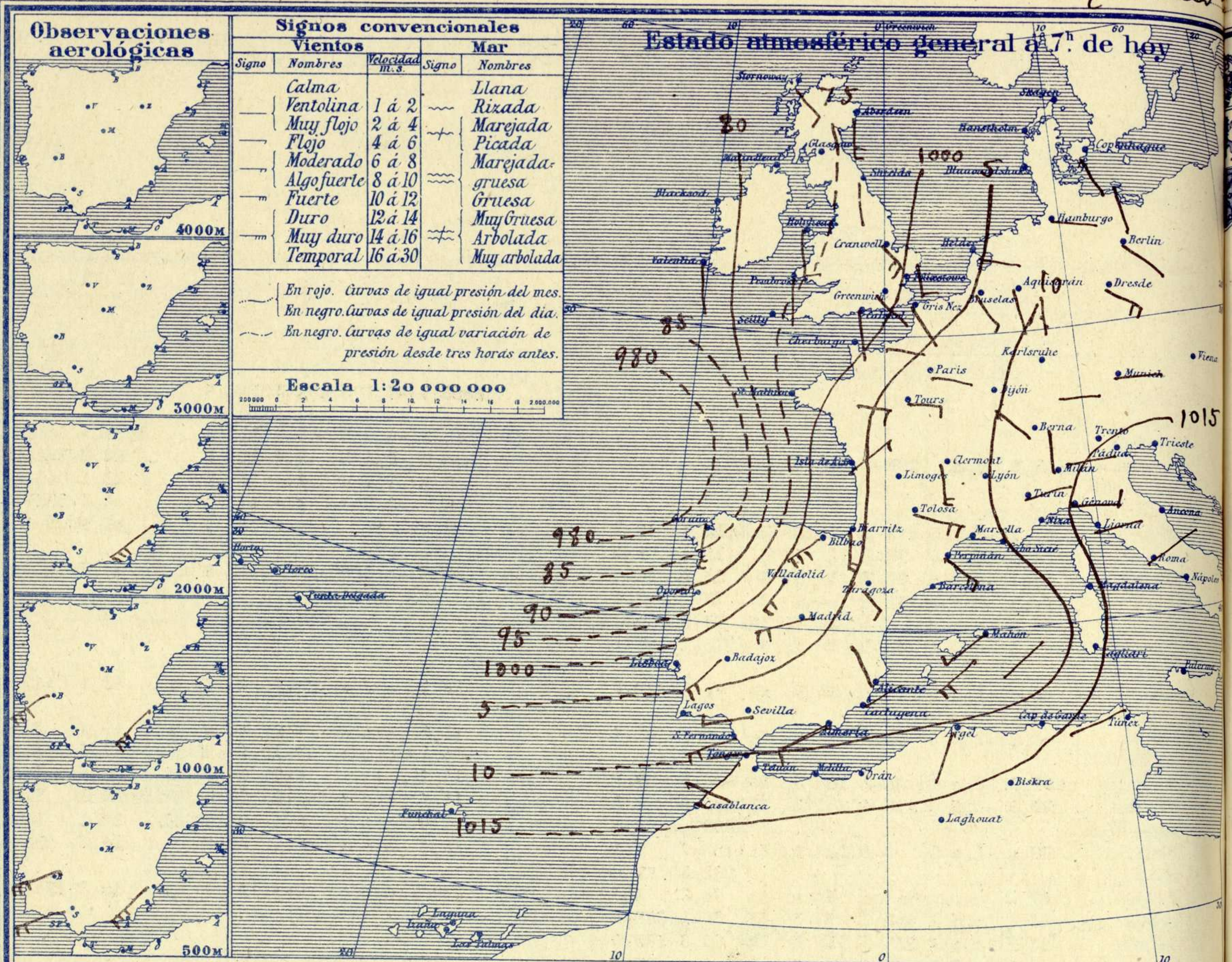
CORRESPONDENCIA . CORRESPONDANCE . CORRESPONDENCE . KORRESPONDENZ

Sr. Jefe del servicio Meteorológico  
Parque del Retiro

Apartado 285

Madrid. (España)



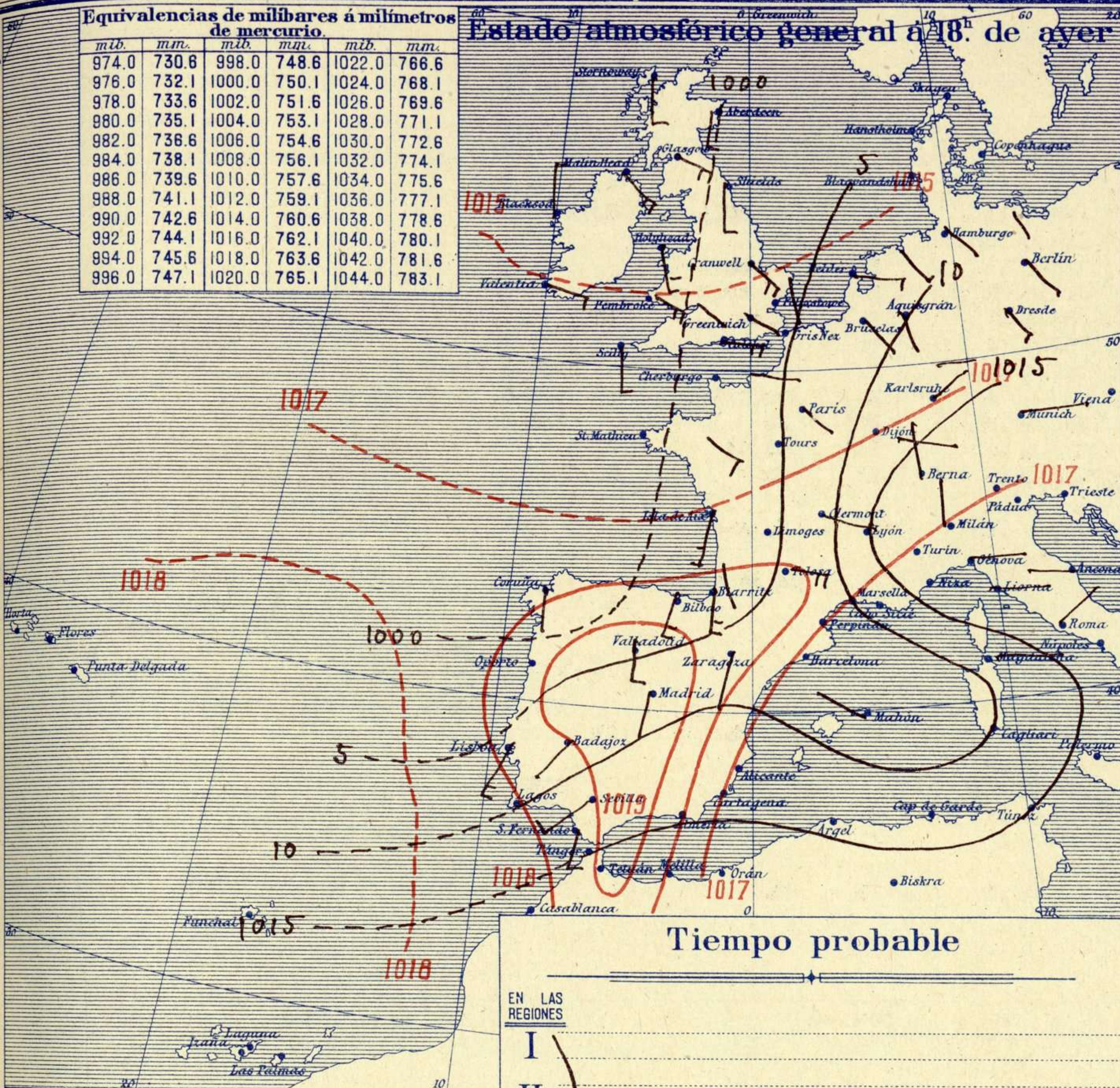




**Equivalencias de milibares á milímetros de mercurio.**

mb.	mm.	mb.	mm.	mb.	mm.
974.0	730.6	998.0	748.6	1022.0	766.6
976.0	732.1	1000.0	750.1	1024.0	768.1
978.0	733.6	1002.0	751.6	1026.0	769.6
980.0	735.1	1004.0	753.1	1028.0	771.1
982.0	736.6	1006.0	754.6	1030.0	772.6
984.0	738.1	1008.0	756.1	1032.0	774.1
986.0	739.6	1010.0	757.6	1034.0	775.6
988.0	741.1	1012.0	759.1	1036.0	777.1
990.0	742.6	1014.0	760.6	1038.0	778.6
992.0	744.1	1016.0	762.1	1040.0	780.1
994.0	745.6	1018.0	763.6	1042.0	781.6
996.0	747.1	1020.0	765.1	1044.0	783.1

### Estado atmosférico general á 18<sup>h</sup>. de ayer



### Temperaturas extrema y Lluvia

Estaciones	Temperaturas		Lluvia
	Max	Minima	
La Coruña			19
Santiago			
Pontevedra			
Lugo			
Orense			
Gijón			
Oviedo			
Santander	18	11	1
Bilbao	18	11	3
San Sebastián	21	9	8
León			
Zamora	14	-1	5
Palencia			
Burgos			
Soria	10	3	5
Valladolid	13	5	17
Salamanca	11	4	14
Avila	9	3	5
Segovia	12	5	1
Madrid	12	7	6
Toledo	15	8	4
Guadalajara	12	8	6
Cuenca	12	8	3
Ciudad Real	13	6	8
Albacete	13	8	
Cáceres			
Badajoz	16	11	23
Vitoria			
Logroño	15	5	2
Pamplona			
Huesca	13	9	4
Zaragoza	16	9	
Lérida			
Gerona	15	7	9
Barcelona	18	10	
Tarragona	16	11	
Tortosa	17	11	2
Teruel	13	6	
Castellón	19	4	
Valencia	19	10	
Alicante	23	8	
Murcia	21	8	
Sevilla	19	13	20
Córdoba	17	13	24
Jaén	15	9	17
Baeza	13	9	9
Granada	15	10	6,3
Huelva	19	12	8
San Fernando	19	14	77
Algeciras	19	15	41
Málaga	18	13	7
Almería	20	15	1p
Palma	19	11	1p
Mahón	19	13	
Las Palmas			
Laguna			
Izaña			
Tetuán			
Melilla	20	11	
Tánger			

### Tiempo probable

EN LAS REGIONES

- I
- II
- III
- IV
- V
- VI
- VII
- VIII
- IX
- X
- XI
- XII

Persistencia del régimen de aguaceros y chubascos.

### Estado General

Aun se halla el núcleo principal borrascoso al occidente de Galicia y por España, atraviesan pequeños núcleos de perturbación atmosférica secundaria que producen lluvias generales y copiosas con vientos del 2º y 3º cuadrantes.

### Observaciones en Madrid de 18<sup>h</sup>. del día 25 á 13<sup>h</sup>. del día 26

PARQUE DEL RETIRO (Altitud 667 m.)

Horas	Barómetro		Temperatura	Humedad	Viento	Lluvia	Estado del Cielo	Notas	Horas de insolación
	mm	milibares							
18	699.2	932.2	9.4	90	S 0	0.2	Lluvia		2-0
1	695.2	926.9	9.3	96	N 3	3.6	Cubº		Temperatura máxima 11.5
7	693.7	924.9	7.6	98	WSW 4	1.8	Lluvia		Id mínima 7.0
13	695.3	927.0	9.6	73	W 5		C. despº		Id máxima normal 10.4
									Id mínima id 2.8
									Id normal media 6.6
									Presión normal 705.7



