

DIRECCIÓN GENERAL DEL INSTITUTO GEOGRÁFICO Y ESTADÍSTICO

AÑO XXX

Núm.º 167

SERVICIO METEOROLÓGICO BOLETÍN

1922

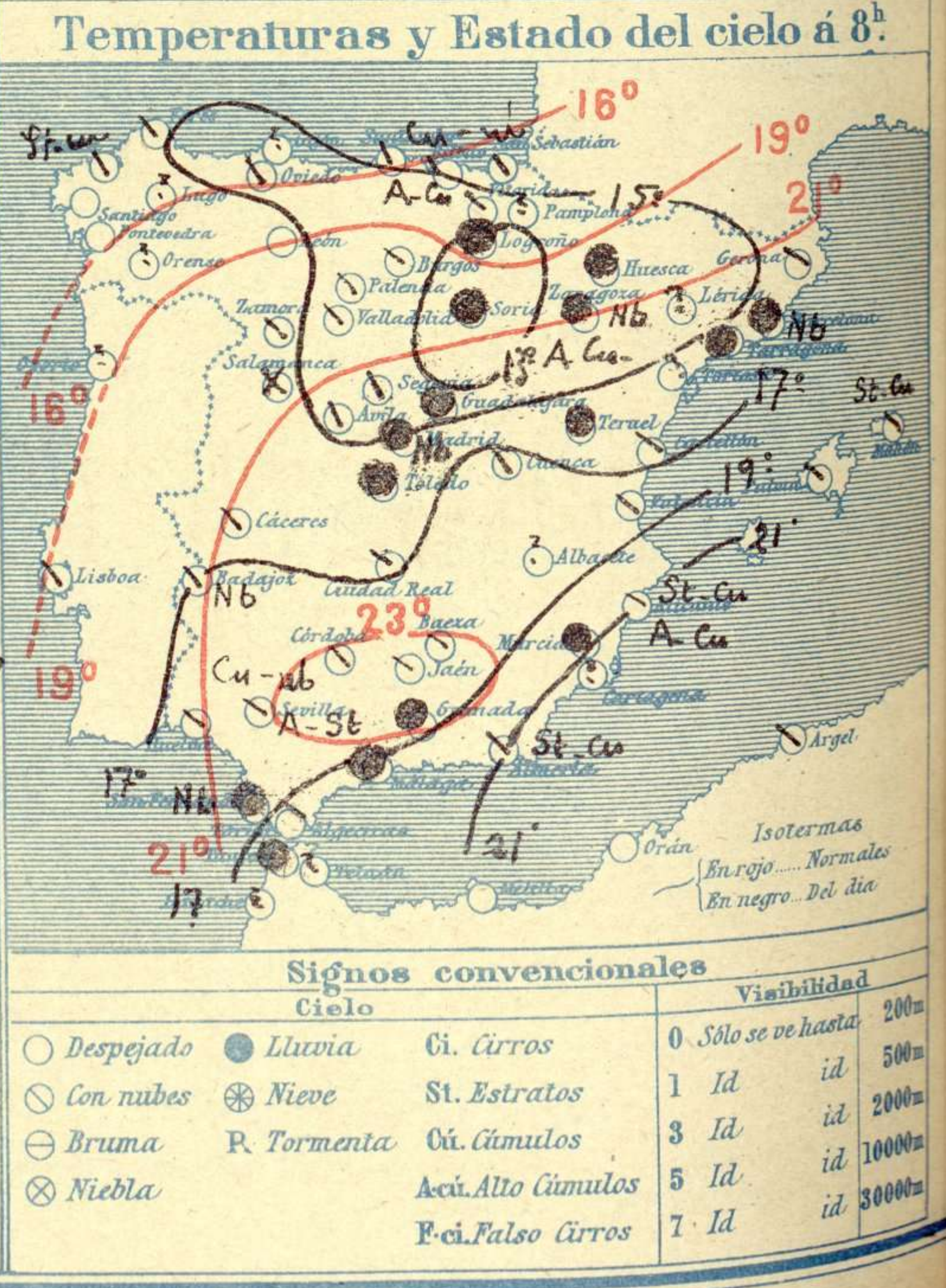
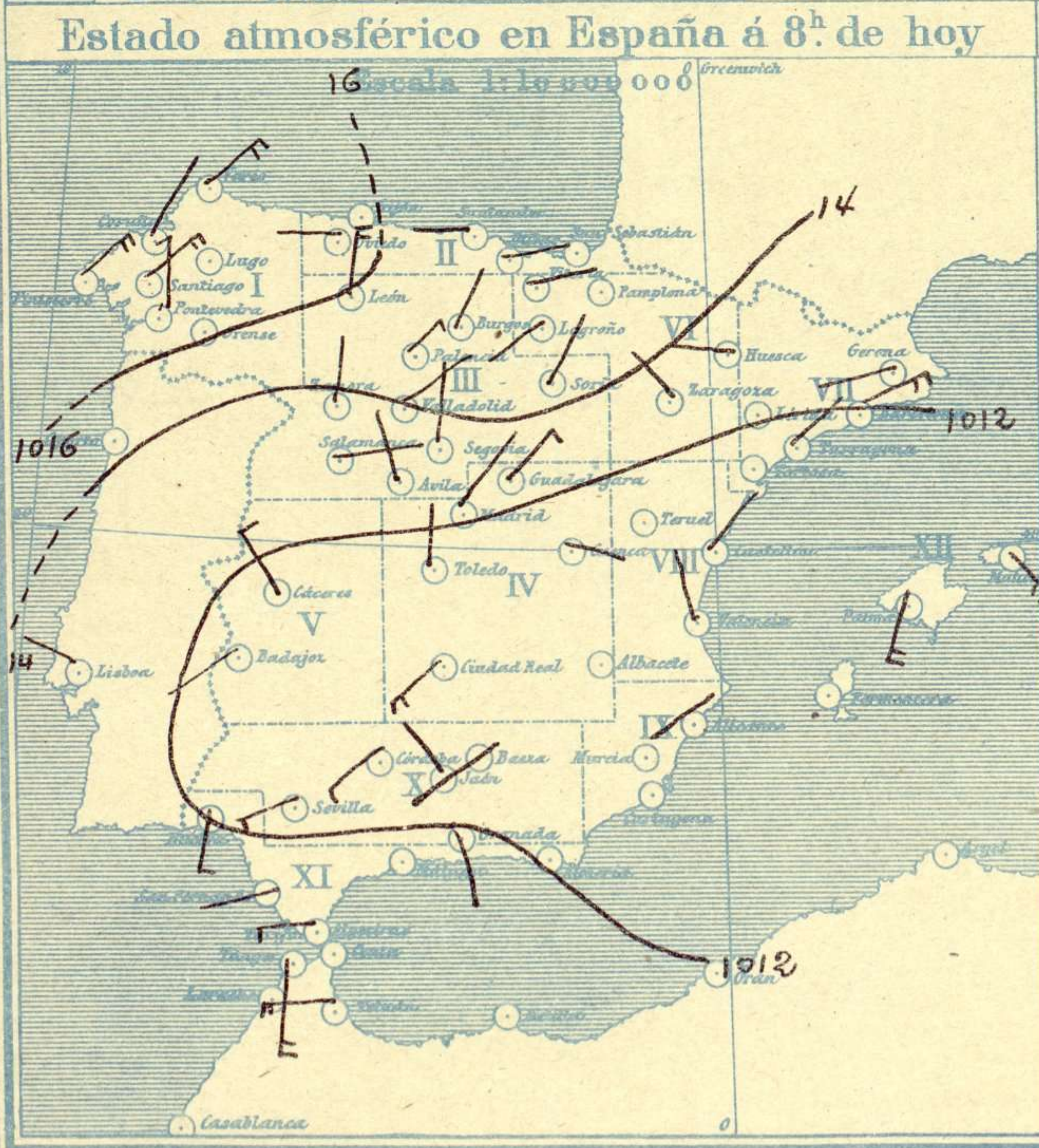
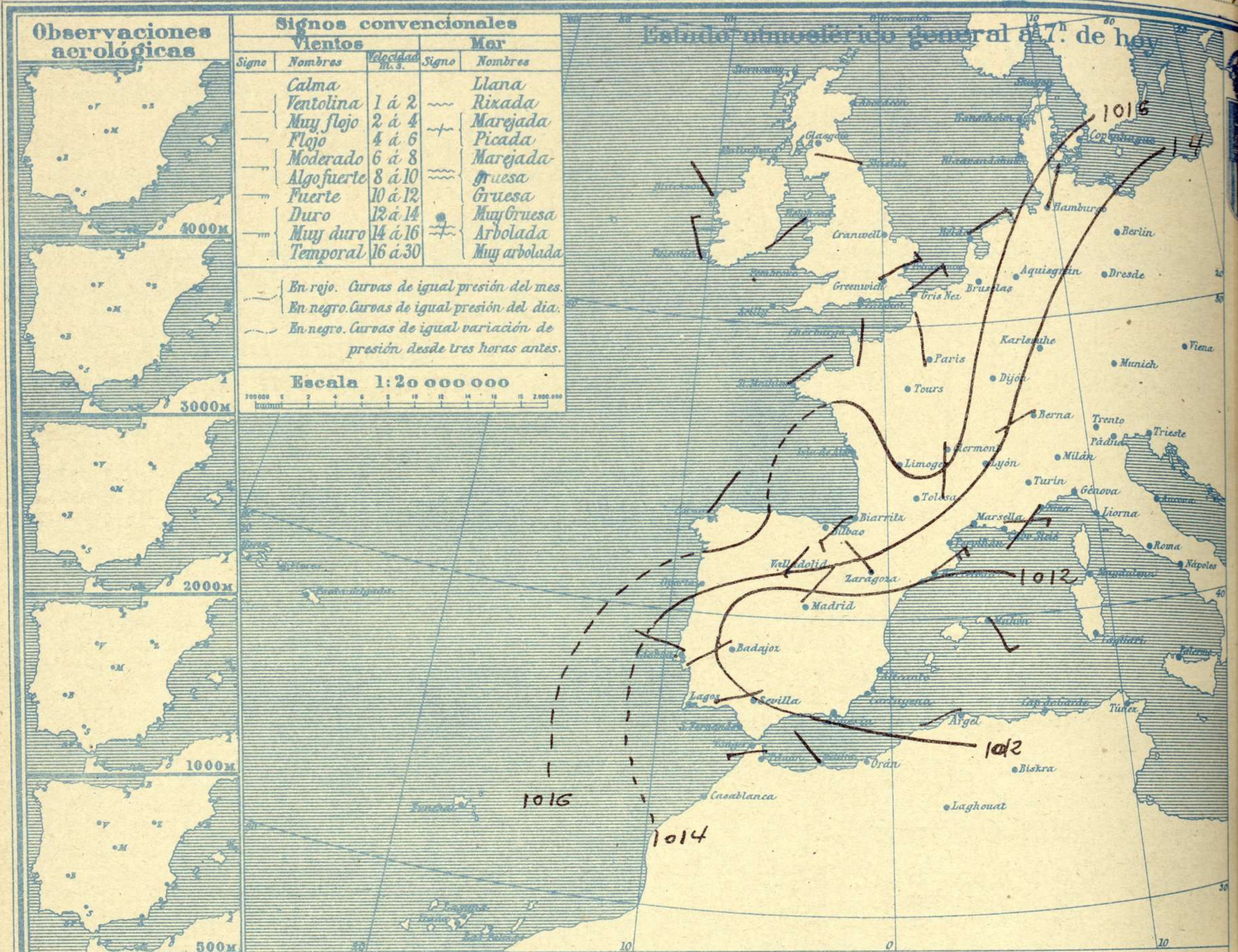
16 de Junio

OBSERVACIONES DEL EXTRANJERO

ESTACIONES	PRESIÓN MILIBARES		VIENTO C D. y F.	TEMPERATURA C.º	TIEMPO		PRESIÓN MILIBARES	VIENTO D. y F.	ESTACIONES	PRESIÓN MILIBARES		VIENTO C D. y F.	TEMPERATURA C.º	TIEMPO		PRESIÓN MILIBARES	VIENTO D. y F.
	á O.º	VARIACIÓN			Presente	Pasado				á O.º	VARIACIÓN			Presente	Pasado		
OBSERVACIONES A 7^h OBSERV. A 18^h																	
DINAMARCA									Tours	1016,7	1,3	1	Cal-o	11	NE	1012,7	ENE-2
Skagen									Saint Mathieu	17,4	0,5	1	NE-2	14	N	01,4	NE-3
Hanstholm									Roche fort	15,4	1,4	1	Cal-o	13	D	11,1	ENE-1
Copenhaga									Clermont	17,5	1,6	1	S-o	8	NB		
Blaavandshuk									Lyonoges							07,7	Cal-o
ALEMANIA									Tolosa							12,2	SSW-o
Hamburgo	1015,4	0,7	NNW-1		D				Biarritz	14,3	0,4	1	SW-3	13	N	10,3	WSW-3
Berlin									Marsella								
Dresde									Perpiñan	14,1	0,7	1	Cal-o	14	N		
Karlsruha									Cabo Sicié	13,0	1,1	4	E-3	17	D		
Munich	11,9	0,7	WNW-2		D				Niza	13,4	0,7	1	SW-1	18	N		
Aquiagrán									ITALIA								
HOLANDA									Trento								
Helder	17,5	0,0	4 NE-3	13	N				Pádua								
BÉLGICA									Trieste								
Bruselas	15,5	1,3	4 NNE-2	13	D	1011,1	N-2		Milán								
ISLAS BRITÁNICAS									Turín								
Stornoway									Génova								
Aberdeen									Florenzia	11,5	0,7		S-o		D		
Glasgow									Ancona								
Shields TYNEMOUTH	17,7	-0,7	WNW-1		N				Roma								
Melin Head									Nápoles								
Blackod	20,9	1,3	NW-1		N				Magdalena								
Valentia	22,9	1,3	NNW-3		N				Cagliari								
Holyhead	19,1	0,7	SW-2		N				Palermo								
Cranwell									Túnez	14,1	0,0		SW-1		D		
Pembroke									PORTUGAL								
Londres	19,1	0,0	ENE-3		D				Oporto								
Felixstowe									Lisboa	11,4	0,3	1	WNW-2	15	N	12,2	WNW-5
Calakol									Lagos								
Scilly									Horta	28,1	0,7		NNE-5		N		
AUSTRIA									Flores								
Viena	12,7	0,7	NE-1		D				Punta Delgada								
SUIZA									Funchal								
Berna	13,3	0,5	3 SW-o	13	N	08,6	SW-3		ARGELIA								
FRANCIA									Orán								
Calais	16,7	0,7	4 NE-3	12	N	14,5	NE-2		Argél	11,4	0,3	1	WSW-2	23	N	11,5	Cal-o
Kennebec	?	1,6	1 N-1	13	N	12,2	N-1		Laghouat								
París	14,7	1,3	4 NNW-2	16	N	10,5	NE-1		Biskra								
Dijón	15,8	0,9	1 Cal-o	14	N	12,3	SW-1		Cap de Garde								

RADIOGRAMAS TRANSMITIDOS DESDE BARCOS

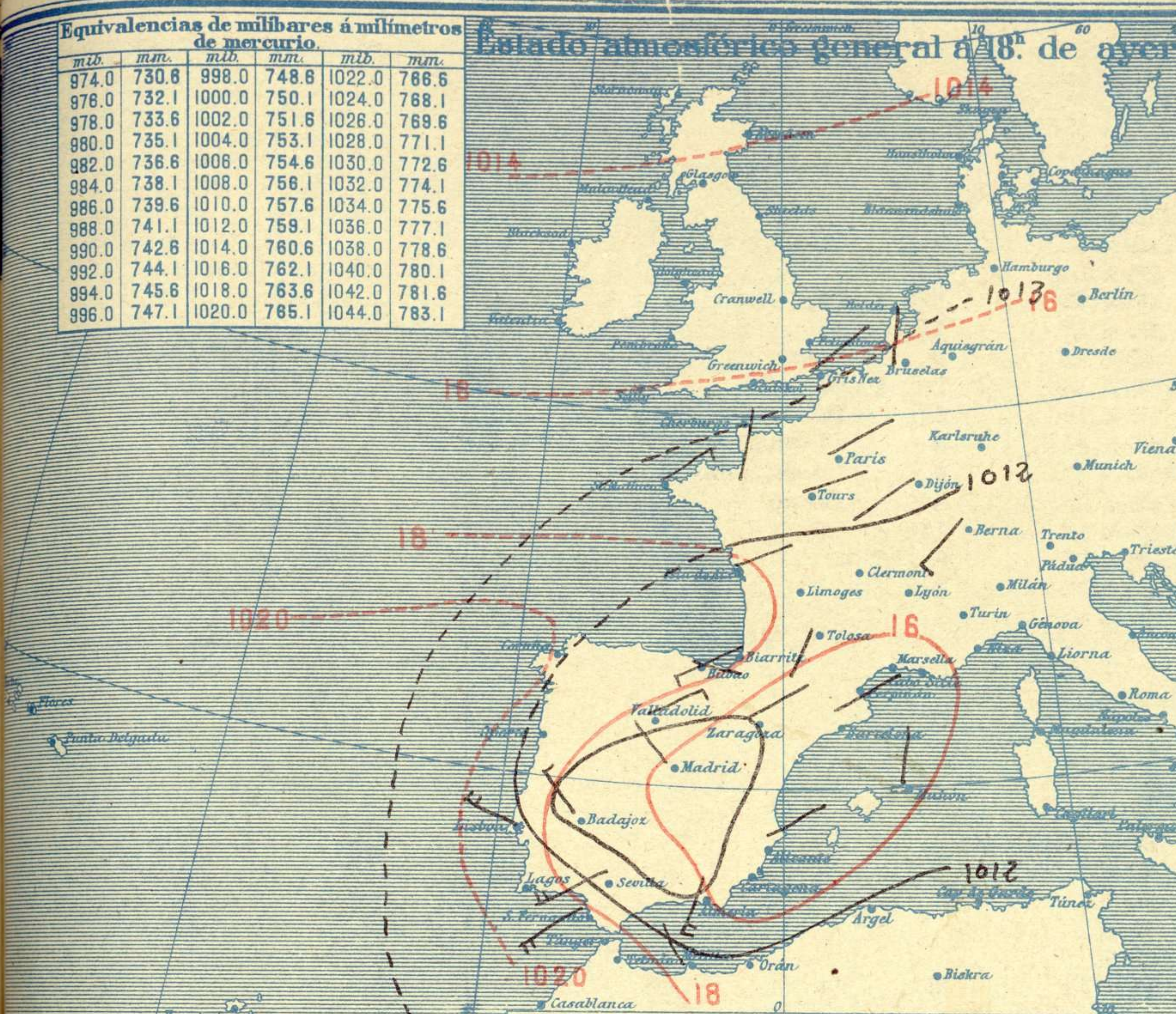
<p style="text-align: center;">PRECIOS DE SUSCRIPCIÓN</p> <p>ESPAÑA Un año 36 pesetas. Un semestre 18 pesetas</p> <p>EXTRANJERO Un año 72 pesetas.</p> <p>ADMINISTRADOR: Sr. Habilitado del Instituto Geográfico y Estadístico</p>	<p style="text-align: center;">CORRESPONDENCIA . CORRESPONDANCE . CORRESPONDENCE . KORRESPONDENZ</p> <p style="text-align: center;"><i>Sr. Jefe del servicio Meteorológico</i></p> <p style="text-align: center;"><i>Parque del Retiro</i></p> <p style="text-align: center;">Apartado 285</p> <p style="text-align: center;"><i>Madrid. (España)</i></p>
---	---



Equivalencias de milibares á milímetros de mercurio.

mb.	mm.	mb.	mm.	mb.	mm.
974.0	730.8	998.0	748.8	1022.0	766.6
976.0	732.1	1000.0	750.1	1024.0	768.1
978.0	733.6	1002.0	751.6	1026.0	769.6
980.0	735.1	1004.0	753.1	1028.0	771.1
982.0	736.6	1006.0	754.6	1030.0	772.6
984.0	738.1	1008.0	756.1	1032.0	774.1
986.0	739.6	1010.0	757.6	1034.0	775.6
988.0	741.1	1012.0	759.1	1036.0	777.1
990.0	742.6	1014.0	760.6	1038.0	778.6
992.0	744.1	1016.0	762.1	1040.0	780.1
994.0	745.6	1018.0	763.6	1042.0	781.6
996.0	747.1	1020.0	765.1	1044.0	783.1

Estado atmosférico general á 18^h de ayer



Temperaturas extrema y Lluvia

Estaciones	Temperaturas		Lluvia
	Max	Minima	
REGIÓN DEL N. W.			
La Coruña	17	12	1
Santiago	17	6	2
Pontevedra	20	7	1
Lugo			
Orense			
REGIÓN CANTÁBRICA			
Gijón			
Oviedo	14	10	6
Santander	17	12	1
Bilbao	17	11	7
San Sebastián	17	10	35
León	18	7	24
Zamora	24	8	
Palencia	11	8	1
Burgos	15	5	
Soria	15	5	17
Valladolid	16	8	
Salamanca	24	7	2
Avila	18	5	1
Segovia	19	6	9
Madrid	22	9	1
Toledo	25	12	1
Guadalajara	21	9	3
Cuenca	25	8	1
Ciudad Real	23	11	5
Albacete			
Cáceres	28	12	
Badajoz	28	12	4
Vitoria	14	9	1p
Logroño	20	9	5
Pamplona			
Huesca	17	8	7
Zaragoza	20	10	8
CATALUÑA			
Lérida			
Gerona	19	12	3
Barcelona	19	15	4
Tarragona	19	14	7
Tortosa			
Teruel	21	8	11
Castellón	19	14	16
Valencia	20	15	50
Alicante	22	16	20
Murcia	22	16	3
Sevilla	25	14	2
Córdoba	27	16	
Jaén	29	13	0,3
Baeza	23	19	
Granada	24	12	4
Huelva	23	13	6
San Fernando	27	17	2
Algeciras	24	18	
Málaga	28	17	0,3
Almería	28	16	
Palma	22	17	
Mahón	29	16	26
CANARIAS			
Las Palmas			
Laguna			
Izaña			
Tetuán	26	17	
Melilla	25	17	
Tánger	23	16	1p

Tiempo probable

EN LAS REGIONES

- I
- II
- III
- IV
- V
- VI
- VII
- VIII
- IX
- X
- XI
- XII

Vientos flojes de dirección variable y tiempo inseguro.- Algunas lluvias.

Estado General

Sobre el Sur de España en el mar Blear se halla una perturbación atmosférica que produce lluvias generales en España y en algunas comarcas, tropicas. La temperatura se mantiene suave.

Observaciones en Madrid de 18^h del día 15 á 13^h del día 16

PARQUE DEL RETIRO (Altitud 667 m.)

Horas	Barómetro		Temperatura C°	Humedad %	Viento Dirección	Viento F ^{ts}	Lluvia Nieve	Estado del Cielo	Notas	Horas de insolación
	mm	milibares								
18	708,8	931,6	19,6	48	NW	3	ip	Cubierto		22,4
1	708,6	934,0	11,3	82	ENE	2	ip	Id.		9,1
7	708,8	934,3	10,0	92	NNE	2	1,4	Id.	Lluve.	26,0
13	701,7	935,3	13,6	66	NE	3	3,5	Id.		15,0
										19,5
										Presión normal 705,6

OBSERVACIONES DE ESPAÑA

ESTACIONES	PRESIÓN MILIBARES		VIENTO	TEMPERATURA	HUMEDAD	TIEMPO	NUBES	MAR	VUELO	DIRECCIÓN Y FUERZA DEL VIENTO A								
	40°	VARIACIÓN								C	D. y F.	C°	Presente	Pasado	500	1000	2000	3000
	N.M.G.N.																	
OBSERVACIONES A 7 ^h										OBSERVACIONES A 7 ^h								
La Coruña	1018,6	1,9	1	NNE-2	16		N	St-cu	4									
Bilbao	14,5	0,7	1	Cal-o	13		N	Cu-nb, A-cu										
Valladolid	14,9	0,8	1	NE-1	10		N											
Zaragoza	15,2	0,1	4	NW-1	12		11	Nb, A-cu										
Barcelona	12,0	0,1	4	NE-5	16		11	Nb										
Mahón	10,9	-0,4	8	SE-4	21		N	St-cu	6?									
Madrid	11,7	0,9	1	NNE-2	10	92	LL	N	Nb	7								
Badajoz	11,5	0,1	4	SW-o	15		N	Nb										
Alicante	10,2	0,5	1	Cal-o	21		N	St-cu, A-cu	1									
Sevilla	12,3	1,3	9	WSW-4	15		N	Cu-nb, A-st										
Almería	10,6	1,9	1	Cal-o	20		N	St-cu	1									
S.Fernando	13,0	1,2	4	WSW-1	17		11	Nb	1									
Tetuán	13,0	1,6	3	W-6	19		?											
Melilla	14,2	0,7	2	NW-1	21		D											
Izaña																		
OBSERVACIONES A 18 ^h de la víspera										OBSERVACIONES A 12 ^h víspera.								
La Coruña																		
Bilbao	11,9			ESE-1														
Valladolid	12,7			NE-3														
Zaragoza	08,5			NE-o														
Barcelona	10,9			NE-2														
Mahón	11,4			N-1														
Madrid	06,1	-1,2	5	NW-3	20	48	N	N	Nb									
Badajoz	08,2			NW-3														
Alicante	11,4			NE-2														
Sevilla	10,7			SW-6														
Almería	08,5			SSW-4														
S.Fernando	13,3	0,0	0	SW-4	20		N	Cu	4									
Tetuán																		
Melilla	12,7			NW-1														
Izaña																		

NOTICIAS

* Expresado en millas horas antes observación.
 ** D. despejado; N. nublado; NB. niebla; B. bruma; A. aguaceros; H. lluvias; LL. lluvias; G. granizo (sin truenos); An. aguanieve; N. nieve; T. tormenta.
 *** D. despejado; N. nublado; NB. niebla; B. bruma; A. aguaceros; H. lluvias; N. nieve; G. granizo (sin truenos); T. tormenta.