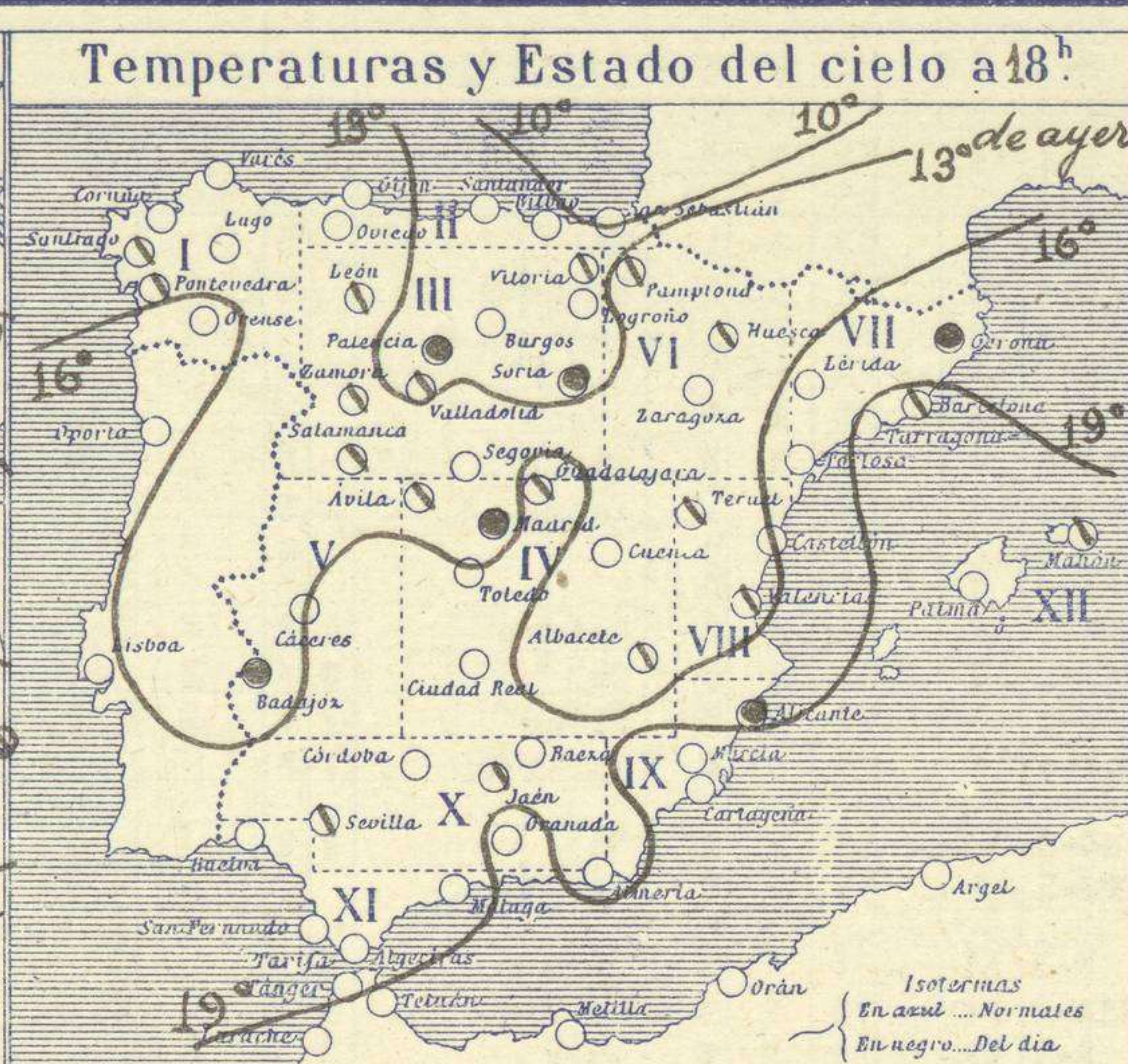
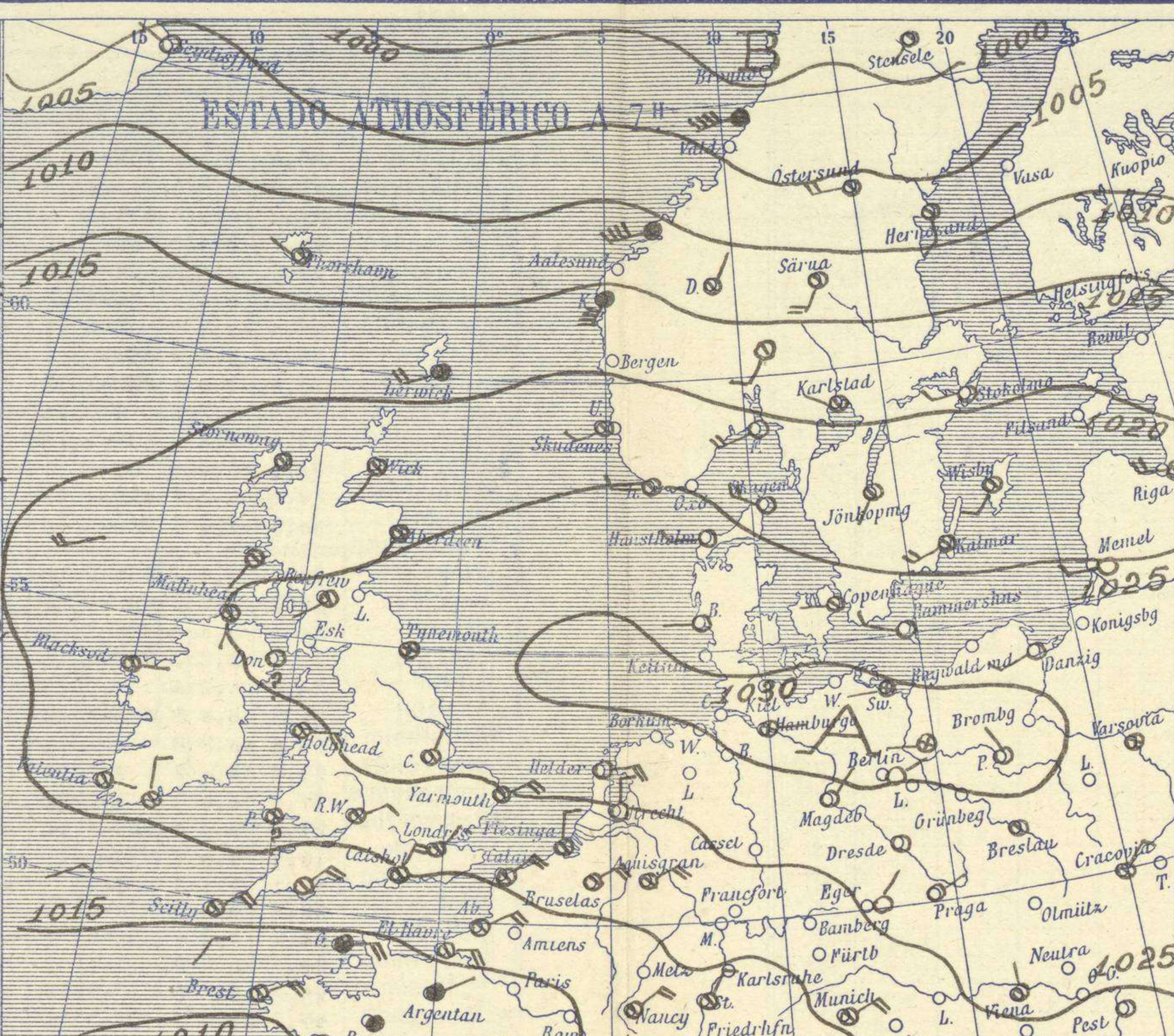
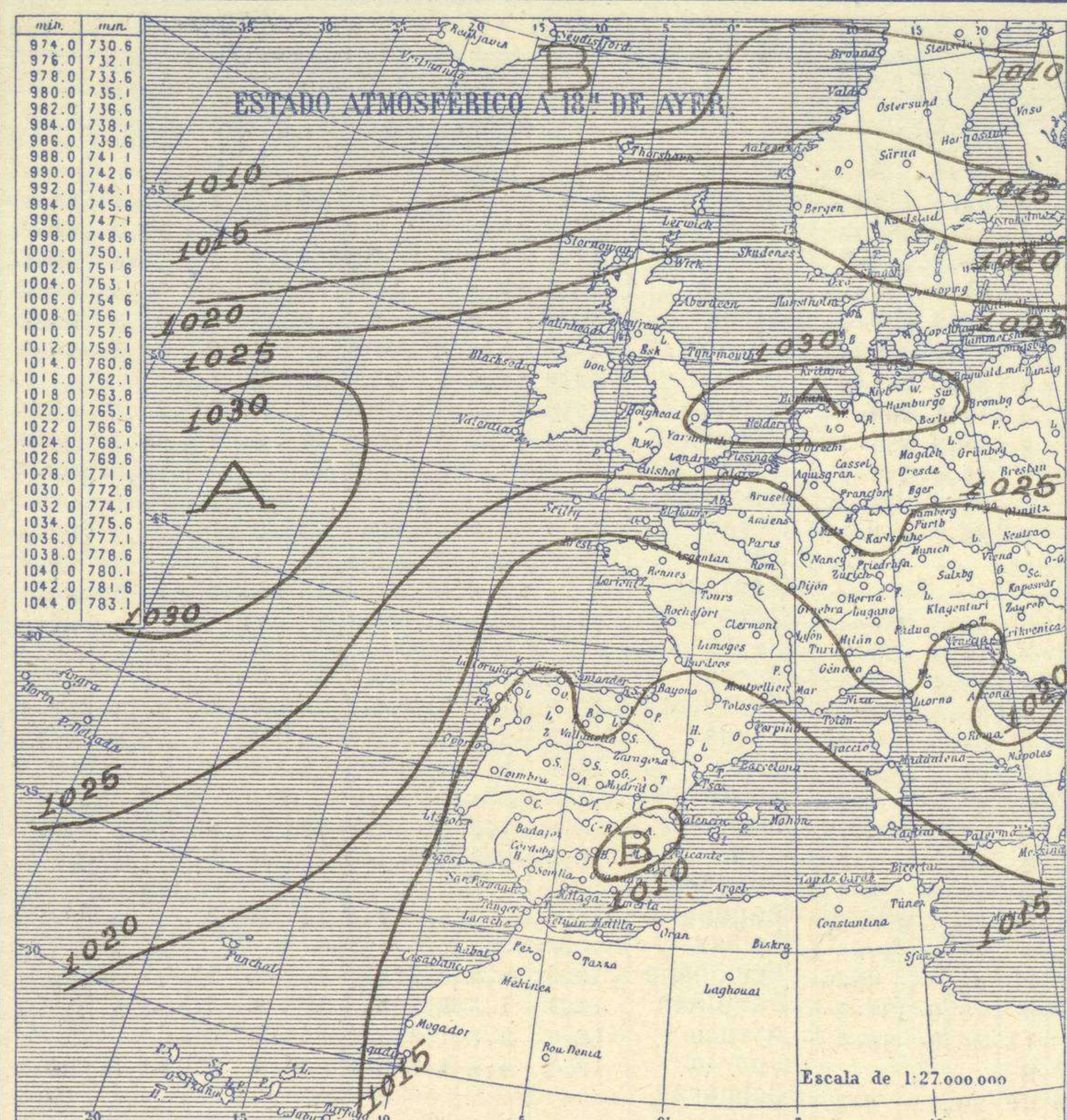


ESTACIONES	PRESIÓN MILIBARES			VIENTO	TEMPE RATUR A	TIEMPO		PRESIÓN MILIBARES	VIENTO	ESTACIONES	PRESIÓN			VIENTO	TEMPE RATUR A	TIEMPO		PRESIÓN MILIBARES	VIENTO		
	á O	N. M. G. N.	VARIACIÓN			PRESENTE	PASADO				á O	N. M. G. N.	VARIACIÓN			PRESENTE	PASADO			á O	N. M. G. N.
ISLANDIA	Seydisfjord	06,0	1,5	3	WNW-2	6	D	D	99,4	S-1	De Bild	24,8	-1,0	6	N-3	9	D	D			
	Reykjavik	05,5	0,5	1	Cal-o	6	N	A	01,5	SW-2	Le Halder	27,0	-1,2	8	E-4	12	D	T	30,0	NE-4	
	Vestmannað	06,8	0,5	3	WSW-4	7	A	A	03,8	WSW-5	Fiesinga	22,2	-0,6	8	N-3	10	N	N	27,7	NE-3	
	Thorshavn	14,2	2,4	3	WNE-2	9	N	LL	10,3	W-7	Bruselas	21,1	-1,4	7	ENE-4	10	N	D	26,4	NE-3	
	Stensele	09,5	0,4	3	SW-2	8	N	LL	01,9	SW-1	Zurich	18,7	-0,4	7	SE-0	13	N	N	21,6	NE-2	
	Ostersund	05,7	0,4	0	W-4	15	N	N	07,4	WSW-4	Berna	18,8	-0,5	5	N-0	10	N	D	20,3	NE-2	
	Hernosánd	07,0	-0,4	9	S-3	11	N	N	07,9	SW-3	Ginebra	18,7	0,2	3	SW-0	14	N	N	20,3	WNE-3	
	Sárna	13,3	0,0	3	SSW-5	9	N	N	13,3	Cal-o	Lugano	23,4	-0,2	5	NNE-2	15	N	N			
	Karlstad	19,9	1,0	4	WNE-2	12	N	N	19,1	WNW-3	Calais	20,6	-1,0	8	NE-5	8	N	N	26,2	NE-4	
	Estocolmo	18,0	0,2	3	W-3	10	D	N	17,9	WSW-4	Abbeville	18,3	-1,2	8	ENE-4	11	N	N	22,2	NE-4	
SUECIA Y NORUEGA	Jönköping	23,5	0,2	3	SSW-2	12	N	N	14,0	SSW-2	El Havre	15,8	-1,8	7	E-4	11	N	N	22,7	ENE-3	
	Wisby	22,1	0,0	3	SW-3	11	N	N	21,6	SW-3	Maguncia										
	Kalmar	24,2	-0,2	6	WSW-4	13	N	D	24,7	W-3	Brest	10,6	-0,8	8	ENE-4	13	N	LL	20,5	ENE-4	
	Bronnø	00,2	-1,4	7	WSW-6	10	LL	LL			Lorient	10,5	-2,4	8	Cal-o	12	N	N	18,1	NE-7	
	Vallersund										Rennes	11,0	-2,4	8	Cal-o	13	LL	LL	17,7	ENE-3	
	Kinn	16,4	0,4	2	SSW-8	11	LL	LL	15,5	SSW-8	Argentan	14,2	-0,4	7	ENE-1	12	11	11	21,4	NE-2	
	Dombaas	14,2	0,2	3	NNE-2	10	N	N	12,9	NW-4	Paris										
	Utsire	24,1	-0,6	6	WSW-3	11	N	A	23,9	W-5	Nancy	17,4	-2,2	8	NE-5	13	N	N			
	Færder	21,2	0,2	3	WSW-4	13	D	D	20,4	WSW-5	Estrasburgo	19,9	-1,0	7	NNE-3	13	N	N	30,4	WNE-4	
	Lister	26,0	0,2	4	W-3	12	N	LL	26,5	W-5	Tours	10,3	-3,4	7	NE-4	13	N	LL	19,8	NE-3	
DINAMARCA	Skagen	24,7	0,0	3	WNW-4	13	D	N	24,0	WNW-4	Dijon	16,6	0,4	4	NNE-2	13	N	N	19,5	ENE-3	
	Hansholm	26,4	-0,2	8	W-3	13	D	D	26,3	W-4	Rochefort										
	Blaavands	29,4	0,0	2	W-2	12	D	D	29,4	NW-2	Clermont	14,2	-1,2	9	Cal-o	12	N	N	16,7	WNW-1	
	Copenhague	27,6	0,0	3	W-2	10	N	D	27,9	W-2	Lyon	18,9	-0,8	5	Cal-o	11	N	A	19,0	Cal-o	
	Hammershus	27,6	0,0	3	WNW-3	11	D	N	26,7	W-3	Burdeos										
	Lerwick	19,7	0,0	2	WSW-5	11	11	LL	18,7	WSW-6	Bayona	11,3	-0,2	5	S-3	11	N	N	14,3	E-2	
	Stornoway	22,1	-1,6	6	SW-2	?	N	N	24,0	SW-3	Tolosa										
	Wick	22,4	-0,2	3	SSW-2	12	N	N	23,7	SW-2	Marignane	14,5	0,0	3	ESE-2	23	N	N	15,4	Cal-o	
	Aberdeen	24,7	0,8	4	SSW-2	7	N	N	25,8	SSW-2	Perpignan	11,7	1,6	2	SSW-2	18	N	N	15,5	ESE-4	
	Malin Head	24,7	-0,2	9	S-1	9	N	11	20,5	SW-2	Ajaccio	18,7	3,2	1	SSE-4	24	N	T	14,0	Cal-o	
ISLAS BRITANICAS	Renfrew	25,8	-0,6	8	SW-2	10	N	N			Oporto	12,1	0,6	4	ENE-2	9	N	N	12,6	WNW-4	
	Tynemouth	27,2	0,8	9	SW-2	10	NB	NB	29,1	W-2	Coimbra										
	Blacksod	23,3	-1,6	8	E-2	10	N	N	28,4	S-2	Lisboa	14,1	-0,2	6	W-1	12	N	D	16,8	WNW-1	
	Donaghadda	25,9	1,0	9	?	6	D	N	29,3	SSW-1	Lagos										
	Holyhead	24,2	-1,8	7	E-4	9	N	D	29,7	NE-4	Funchal	18,8	0,0	2	?	20	N	N			
	Cranwell	26,0	-1,2	9	NNE-2	5	N	D	30,0	ESE-2	Horta	23,6	-0,6	6	SE-1	18	N	D			
	Yarmouth	24,8	-0,8	7	ENE-5	7	N	N	21,6	ENE-4	Turin	23,0	0,0	3	Cal-o	15	LL	LL			
	Valentia	22,7	-2,0	8	E-2	6	N	N	29,8	N-2	Milan	22,7	0,2	4	?	18	N	NB			
	Pembroque	22,1	-2,2	7	?	10	N	N	27,1	WNE-2	Pádua										
	Ross-on-Wye	22,8	-1,0	8	ENE-3	9	N	N	20,0	E-2	Venecia	21,3	-0,2	5	NNE-2	21	N	N			
EUROPA CENTRAL	Londres	20,8	-2,0	8	NE-3	11	N	N	27,5	NE-3	Génova	?	?		ESE-2	21	N	N	21,3	ENE-4	
	Scilly	15,8	-2,8	7	NE-5	12	N	A			Florenzia										
	Plymouth	14,0	-3,0	9	NE-4	12	N	A	25,6	NE-3	Liorna	?	?		Cal-o	22	N	N	21,4	Cal-o	
	Calshot	18,9	-1,0	8	NNE-4	12	N	NB	25,8	NE-4	Ancona										
	Quernsey	14,4	-2,0	8	E-5	14	A	A	22,1	NE-6	Zara	21,4	0,6	3	S-2	22	N	D			
	Borkum										Roma										
	Loningen										Magdalena	19,5	1,6	2	ENE-2	23	N	LL	17,5	SE-4	
	Hamburgo	30,0	-0,2	7	E-1	6	NB	D	29,7	NE-2	Taranto	?	1,4	3	NW-3	24	D	D			
	Swinemunde	30,4	0,0	3	W-1	5	NB	NB			Mesina	20,1	1,4	4	Cal-o	24	D	D	17,5	Cal-o	
	Danzig	28,6	-0,2	1	WSW-3	12	D	N	27,7	Cal-o	Tánger	15,5	0,2	3	WSW-1	13	N	A			
EUROPA CENTRAL	Memel									Oran	15,9	1,0	3	WSW-2	18	N	N	11,8	E-0		
	Aquisgran	22,6	-0,6	8	ENE-4	10	N	N	06,9	NE-3	Argel										
	Magdeburgo	29,3	-1,0	8	NE-2	7	D	D	28,8	NE-2	Bizerta										
	Berlin								20,1	NW-3	Túnez										
	Dresde	27,3	-0,6	7	Cal-o	10	D	D	28,0	N-1	Rabat	20,1	0,6	3	SSE-2	12	D	D	18,3	NNW-3	
	Breslau	29,1	1,0	1	Cal-o	12	N	N	28,0	Cal-o	Fez										
	Francfort								25,5	NE-3	Tazza	18,7	0,6	3	Cal-o	12	D	D			
	Carlsruha								24,3	NE-2	Sfax										
	Munich	21,1	0,8	5	ENE-4	15	N	N			Casablanca	17,5	0,2	4	S-2	9	D	D	14,2	N-2	
	Posen	30,1	0,0	3	NNW-1	0	D	D			Mequinez	18,5	0,2	3	Cal-o	6	D	D	14,0	W-2	
Varsovia	29,5	0,6	3	Cal-o	13	NB	N			Agadir	13,9	0,8	4	Cal-o	15	D	D	10,4	NW-2		
Cracovia	28,8	1,2	3	NE-3	14	N	N														
Viena	25,2	0,0	5	N-1	16	N	N														
Praga	26,4	-0,2	7	ENE-2	14	D	N														
Buda-Pest	24,9	0,4	3	Cal-o	17	D	D														

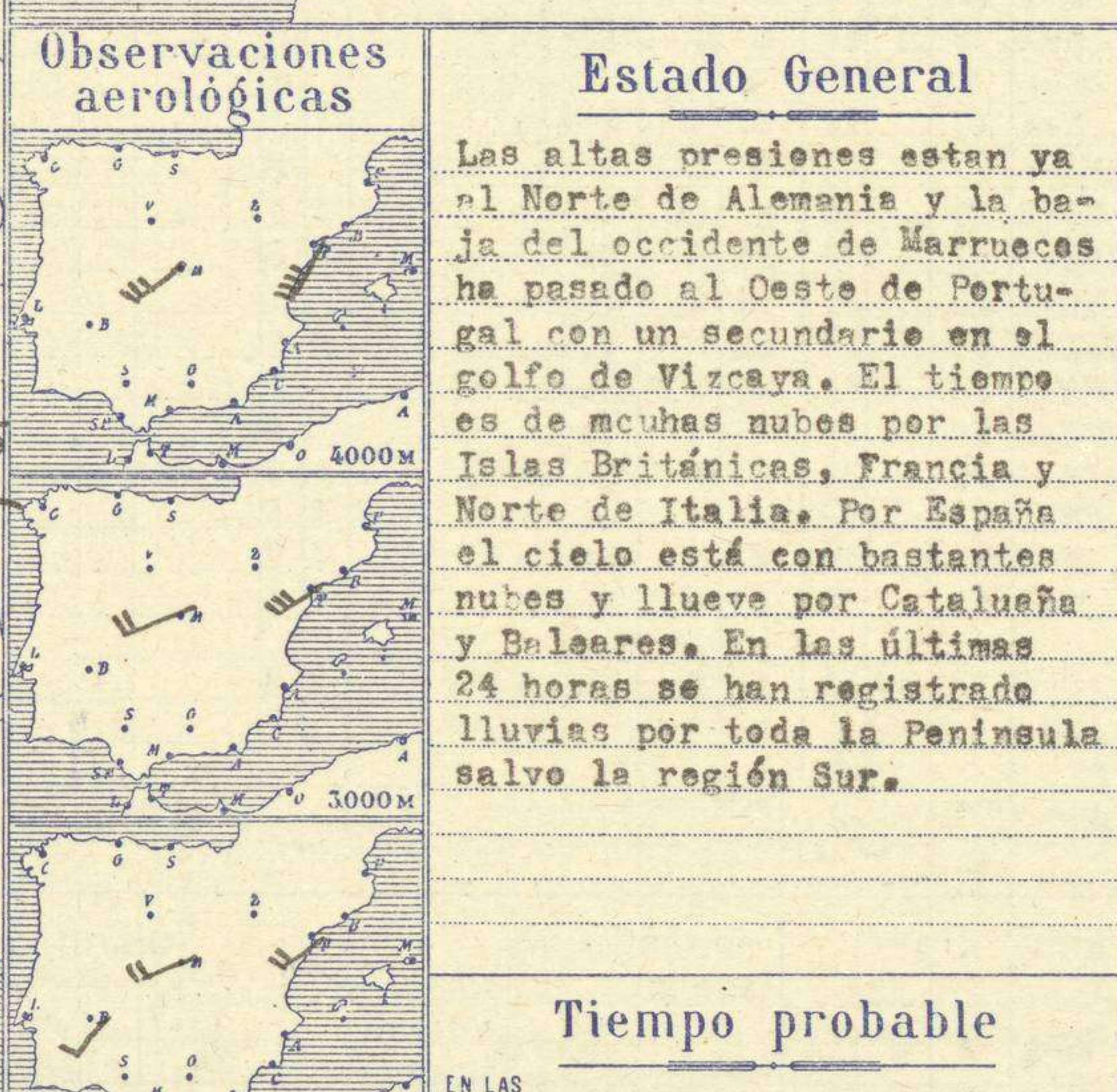
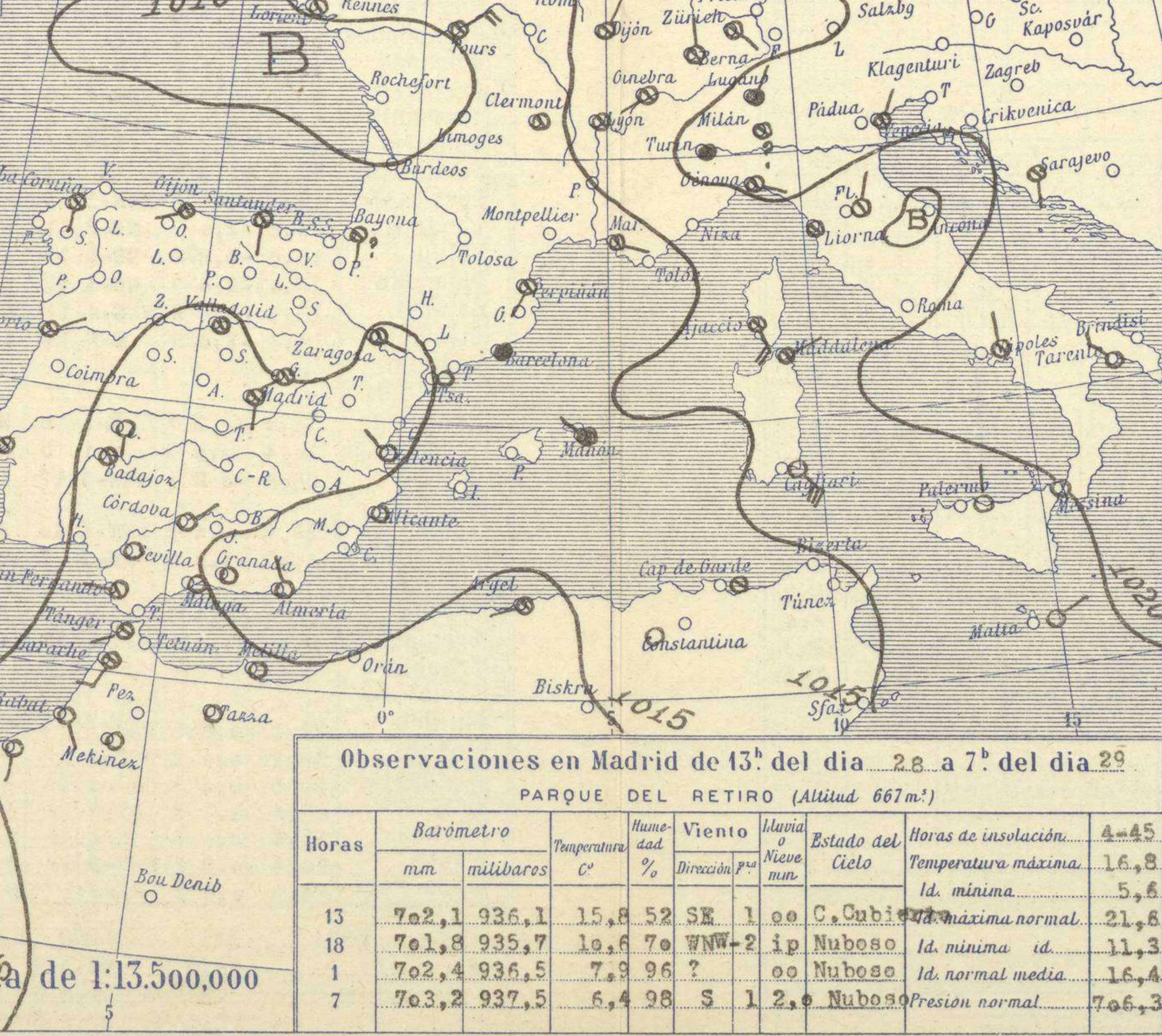
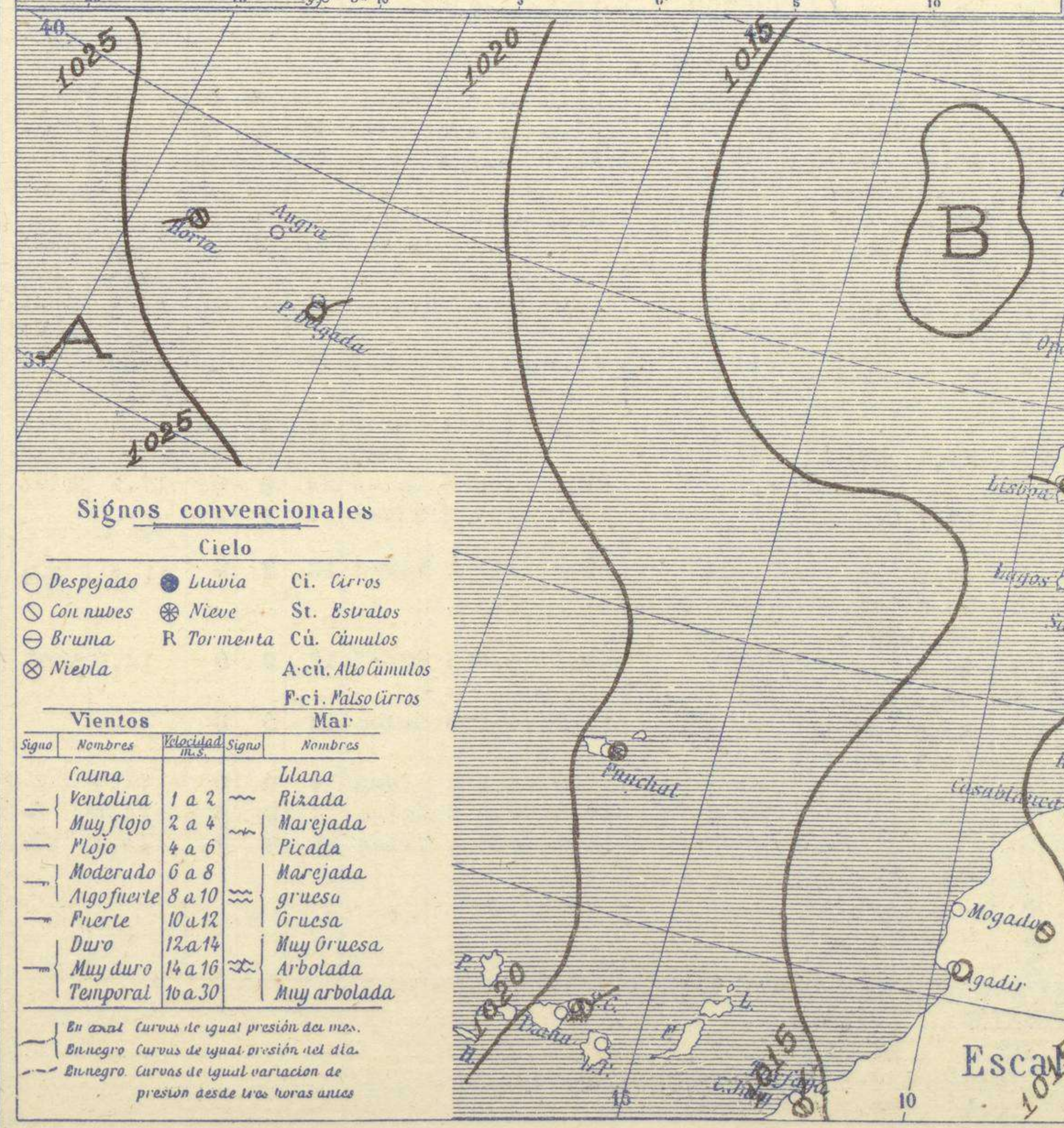
RADIOGRAMAS TRANSMITIDOS DESDE BARCOS

DIA	HORA	EAT	LONG	PRESION	VIENTO
29	7	48,4 N	43,0 W	1025	NE-3
		49,8 N	11,3 W	1019	SW-3
		51,4 N	17,2 W	1019	SW-3
		55,8 N	11,0 W	1021	SW-4



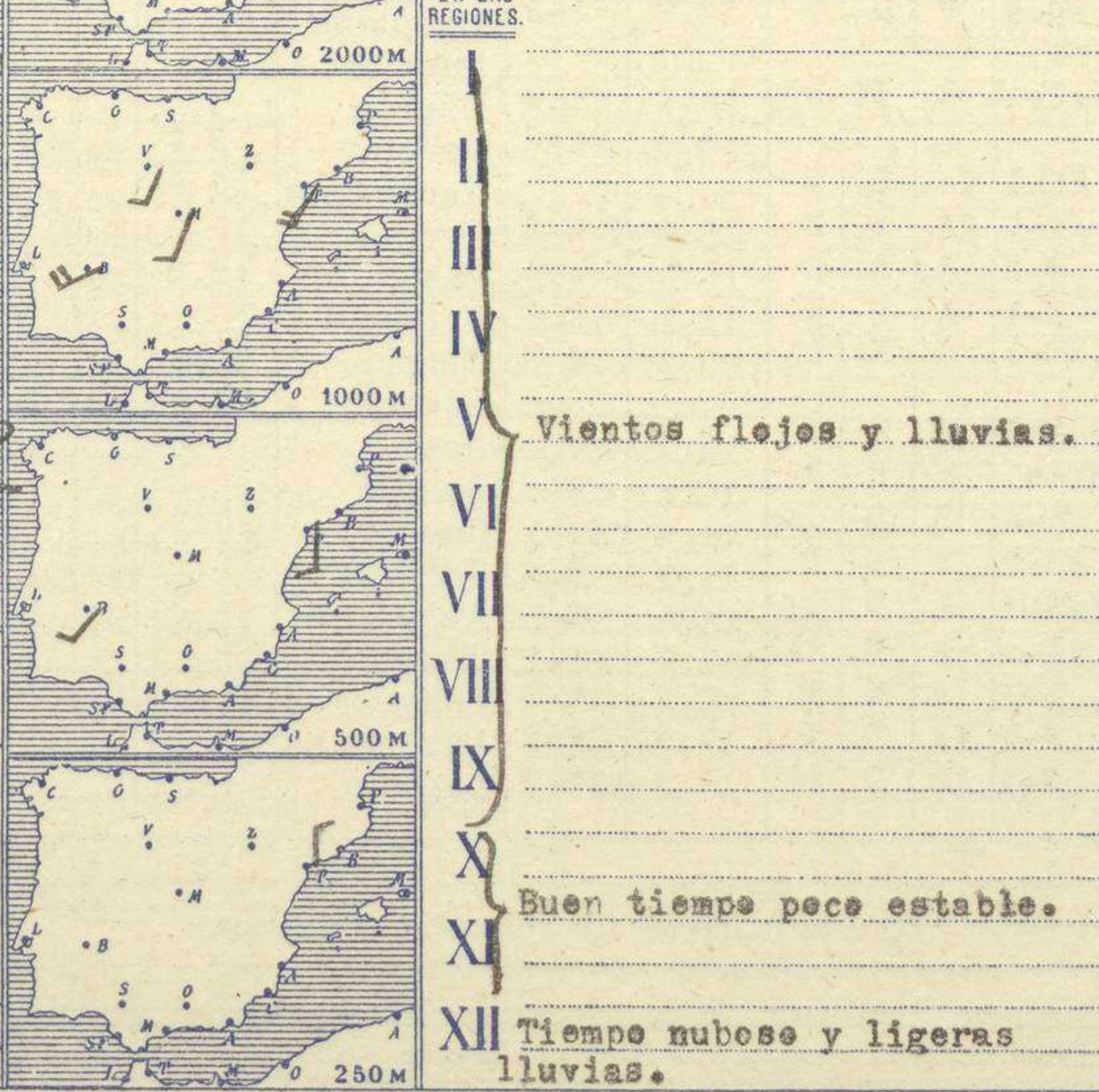
Temperaturas extrema y Lluvia

Estaciones	Temperaturas		Lluvia mm
	Máx.	Mínim.	
La Coruña	21	8	6
Santiago	14	5	4
Pontevedra	17	5	
Lugo			
Orense	17	5	
Oijón	17	7	
Oviedo	15		
Santander	15	9	05
Bilbao	17	10	
San Sebastián	20	8	
León	15	4	
Zamora	18	3	
Palencia	14	3	2
Burgos			
Soria	13	4	05
Valladolid	16	2	2
Salamanca	17		
Ávila	7	9	2
Segovia	10	2	5
Madrid	17	6	2
Toledo	16	7	9
Guadalajara	13	6	2
Cuenca	13	6	06
Ciudad-Real	21	5	1
Albacete	17	6	8
Cáceres	17	6	ip
Badajoz	18	8	04
Vitoria	14	3	
Logroño	16	5	1
Pamplona	14		
Huesca	12		1
Zaragoza	13	8	2
Lérida			
Osona	20	14	22
Barcelona	20	15	15
Tarragona	15	12	ip
Tortosa	14	9	15
Teruel	13	8	7
Castellón	19	11	3
Valencia	17	11	7
Alicante	22	11	01
Murcia	21	9	
Sevilla	22	7	
Córdoba	21	10	
Jaén	17		
Baeza	14		
Oranada	18	5	
Huelva	23	10	
San Fernando	19	16	
Tarifa	20	14	03
Algeciras	25	15	3
Málaga	22	12	
Almería	21	12	
Palma			
Ibiza			
Mahón	25	16	47
Las Palmas			
Stº Cruz de T.	27	19	
Laguna			
Izaña			2
Tetuán			
Melilla	22	13	
Tánger			



Estado General

Las altas presiones están ya en el Norte de Alemania y la baja del occidente de Marruecos ha pasado al Oeste de Portugal con un secundario en el golfo de Vizcaya. El tiempo es de muchas nubes por las Islas Británicas, Francia y Norte de Italia. Por España el cielo está con bastantes nubes y llueve por Cataluña y Baleares. En las últimas 24 horas se han registrado lluvias por toda la Península salvo la región Sur.



Tiempo probable

EN LAS REGIONES.

Vientos flojos y lluvias.

Buen tiempo poco estable.

Tiempo nuboso y ligeras lluvias.

Observaciones en Madrid de 13^h del día 28 a 7^h del día 29

PARQUE DEL RETIRO (Altitud 667m.)

Horas	Barómetro		Temperatura Cº	Humedad %	Viento Dirección Fº	Nieve mm	Estado del Cielo	Horas de insolación	
	mm	milibares						A-45	A-45
13	702,1	936,1	15,8	52	SE	1	00 C. Cubico	16,8	21,6
18	701,8	935,7	10,6	70	WNW-2	ip	Nuboso	11,3	16,4
1	702,4	936,5	7,9	96	?	00	Nuboso	16,4	706,3
7	703,2	937,5	6,4	98	S	1	2,0 Nuboso	706,3	

Signos convencionales

Cielo

- Despejado
- Lluvia
- con nubes
- Bruma
- Niebla
- Ci. Cirros
- Nieve
- St. Estratos
- Cú. Cúmulos
- A.cú. Alto Cúmulos
- F.cú. Púlsos Cirros

Vientos

Signo	Nombres	Velocidad (m/s)	Signo	Nombres
—	Calma	1 a 2	—	Ilana
—	Ventolina	2 a 4	—	Rizada
—	Muy flojo	4 a 6	—	Marejada
—	Plojo	6 a 8	—	Marejada
—	Moderado	8 a 10	—	gruesa
—	Algo fuerte	10 a 12	—	Gruesa
—	Fuerte	12 a 14	—	Muy gruesa
—	Duro	14 a 16	—	Arbolada
—	Muy duro	16 a 30	—	Muy arbolada

Mar

En azul Curvas de igual presión del día.
En negro Curvas de igual presión del día.
En negro Curvas de igual variación de presión desde tres horas antes.

Escala de 1:13.500.000

OBSERVACIONES DE ESPAÑA

ESTACIONES	PRESIÓN MILIBARES			VIENTO	TEMPE RATUR A	HUMEDAD	TIEMPO		NUBES	MAR	DIRECCIÓN Y FUERZA DEL VIENTO Á					
	á O°	N. M. G. N.	VARIACIÓN				C.	D. y F.			PRESENTE	PASADO	250	500	1000	2000
	N. M. G. N.															
	OBSERVACIONES Á 7 ^h															
La Coruña	12,5	-0,2	3	S-2	9	85	N	A	Cu-nb St-cu	4	5	OBSERVACIONES Á				
Gijón	12,5	0,0	3	WSW-2	8	75	N	N	Cu A-cu	1	6					
Santander	12,2	-0,6	3	S-1	10	75	N	N	Cu-nb St-cu	3	7					
Valladolid	15,5	0,6	4	Cal-o	5	95	N	11	St-cu	4	6	SSW-3				
Zaragoza	15,0	1,2	4	ESE-2	5	55	N	11	Nb	5						
Barcelona	13,4	2,8	3	Cal-o	16	85	LL	LL	Nb A-st	6						
Tortosa	15,7	4,4	3	Cal-o	12	85	D	11	A-cu	6	N-3	S-3	SSW-5	SW-5	SW-4	SSW-4
Mahón	14,9	2,0	2	NW-2	17	95	LL	T	N	2						
Madrid	16,2	1,4	3	S-1	6	95	N	N	Cu-nb	7						
Badajóz	15,5	0,8	4	Cal-o	9	85	N	N	St-cu	8	SW-3 WSW-4 SW-3					
Alicante	14,4	2,0	3	Cal-o	12	85	D	D	A-cu	8						
Granada	7	1,6	4	Cal-o	6	75	D	D		8						
Sevilla	16,7	2,0	3	Cal-o	8	95	D	D		8						
Almería	15,7	1,6	4	WSW-2	12	55	D	D	Cu-nb	1						
Málaga	16,2	1,0	4	Cal-o	14	45	D	D	Cu	2						
S.Fernando	13,9	0,4	4	W-1	16	75	N	N	St-cu	1						
Melilla	17,3	1,4	3	Cal-o	16	75	D	N	Cu St-cu	1						
Tetuán																
S ^{ta} C. de Tenerife	19,4	0,8	4	NNE-6	20	55	N	N	Cu	2						
Izaña	705,7	0,2	4	NW-5	2	95	N	N	Ci Ci-cu	7						
	OBSERVACIONES Á 18 ^h															
La Coruña	14,7	0,2	3	N-3	13	74	N	N	St-cu	5	OBSERVACIONES Á					
Gijón	15,3	-0,8	7	SSW-2	14	74	N	N	Cu A-cu	4						
Santander	16,1	-0,4	5	S-1	12	84	N	N	St-cu	7						
Valladolid	15,1	0,4	1	N-1	8	84	N	T	St-cu	8						
Zaragoza	15,4	0,2	4	Cal-o	12	75	N	N	St-cu	6						
Barcelona	12,5	0,0	3	E-4	19	74	N	N	St-cu	7						
Tortosa	13,7	0,0	3	NNE-5	17	84	N	LL	St-cu A-cu	8						
Mahón	12,6	0,8	4	NW-3	19	94	N	LL	Cu-nb	2						
Madrid	12,9	0,4	3	WNW-2	11	74	11	N	Nb St-cu	6						
Badajóz	13,5	0,8	4	NE-1	13	64	11	A	Cu-nb	7						
Alicante	11,1	-0,2	7	ENE-4	18	74	LL	N	Cu-nb	4						
Granada	09,4	-1,0	8	NW-2	16	44	N	N	Cu-nb A-cu	5						
Sevilla	13,1	0,0	3	WNW-1	18	64	N	N	Cu	6						
Almería	11,3	-0,4	5	WSW-6	18	44	N	N	Cu A-cu	4						
Málaga	12,9	-0,2	8	NW-3	18	64	N	N	St-cu	4						
S.Fernando	11,7	-0,4	8	W-3	18	54	N	N	Cu A-cu	1						
Melilla	14,1	0,4	3	W-1	19	54	N	N	A-cu	2						
Tetuán																
S ^{ta} C. de Tenerife	18,2	-0,4	6	N-3	23	54	N	N	Cu	2						
Izaña																

ESTACIONES	PRESIÓN MILIBARES			VIENTO	TEMPE RATUR A	TIEMPO	PRESIÓN MILIBARES	VIENTO	ESTACIONES	PRESIÓN MILIBARES			VIENTO	TEMPE RATUR A	TIEMPO	PRESIÓN MILIBARES	VIENTO	
	á O°	N. M. G. N.	VARIACIÓN							C.	D. y F.	á O°						N. M. G. N.
	N. M. G. N.									N. M. G. N.								
	OBSERVACIONES Á 8 ^h									OBSERV. A 18 ^h								
Vares									Cáceres	15,1	0,4	4	S-2	7	D	A	13,0	NW-3
Finisterre	10,1	0,0	3	N-1	6	N	LL	18,9	N-2									
Santiago									Vitoria	14,7	0,4	4	NE-1	4	NB	N	11,5	NE-2
Pontevedra	12,7	0,0	0	NE-2	7	N	D	13,7	N-2									
Lugo									Logroño	14,6	-1,2	6	W-0	10	N	N	15,8	E-0
Orense	15,8	0,4	3	Cal-o	6	NB	NB	14,5	N-2									
Oviedo									Pamplona								17,7	S-0
Bilbao	09,6	-0,8	6	SE-2	10	D	D	14,6	NE-2								17,7	W-1
San Sebastián	12,3	0,2	4	E-2	12	D	N	16,2	ENE-2									
León	15,8			W-3	8	N	N	16,5	W-3									
Zamora	14,1			N-1	6	N	N	11,1	SE-6									
Palencia	12,3	1,4	4	SSE-1	6	N	11	15,3	SSE-2									
Burgos	14,1	0,0	3	SSE-1	8	N	LL	14,2	E-1									
Soria	15,3	0,5	4	SE-0	5	N	N	17,0	N-0									
Salamanca	12,6			S-0	5	D	LL	14,2	WNW-1									
Avila	13,9	0,0	0	SW-2	7	N	N	15,3	W-2									
Segovia	15,5	1,2	1	WNW-1	9	N	LL	14,3	W-1									
Toledo	13,9	0,8	3	SW-0	6	N	LL	11,7	NE-1									
Guadalajara	09,9	0,0	0	S-3	8	N	N	07,3	E-2									
Cuenca	11,1	0,4	1	E-1	10	D	D	19,9	SW-2									
Ciudad Real	18,7	2,0	3	SW-1	9	D	LL	12,6	ENE-3									
Albacete																		

NOTICIAS

Expresado en medias horas antes observación.
 D Despejado ó semidespejado - N Nuboso ó cubierto - NB Niebla ó bruma - A Aguaceros - ll Lloviznas - LL Lluvias - G Granizo (sin truenos) - An Aguanieve - nv Nieve - T Tormenta.
 D Despejado ó semidespejado - N Nuboso - NC Cubierto constantemente - NB Niebla ó bruma - A Aguaceros - ll Llovizna - nv Nieve ó aguanieve - G Granizo (sin truenos) - T Tormenta.
 Sobre el nivel del mar.