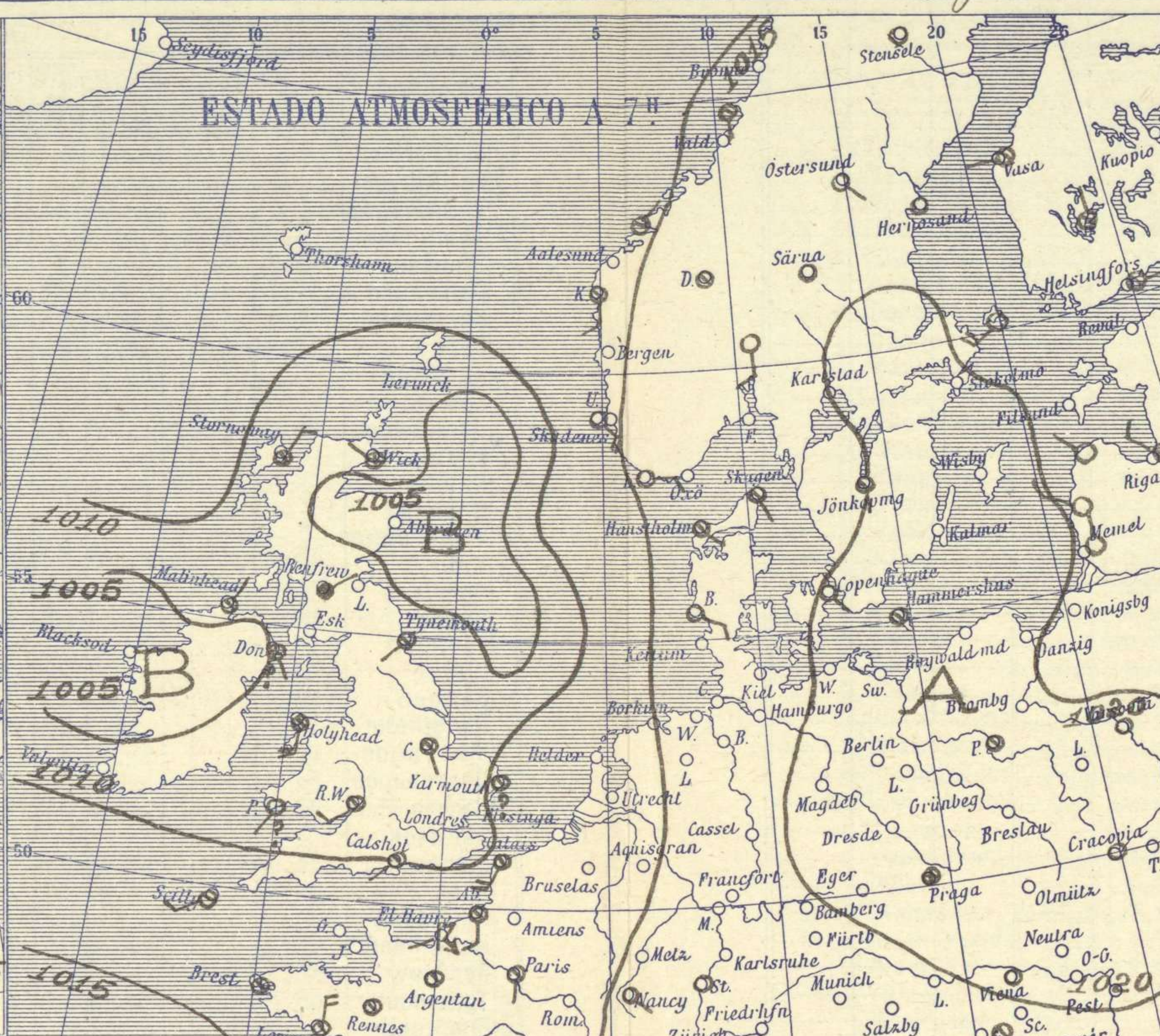
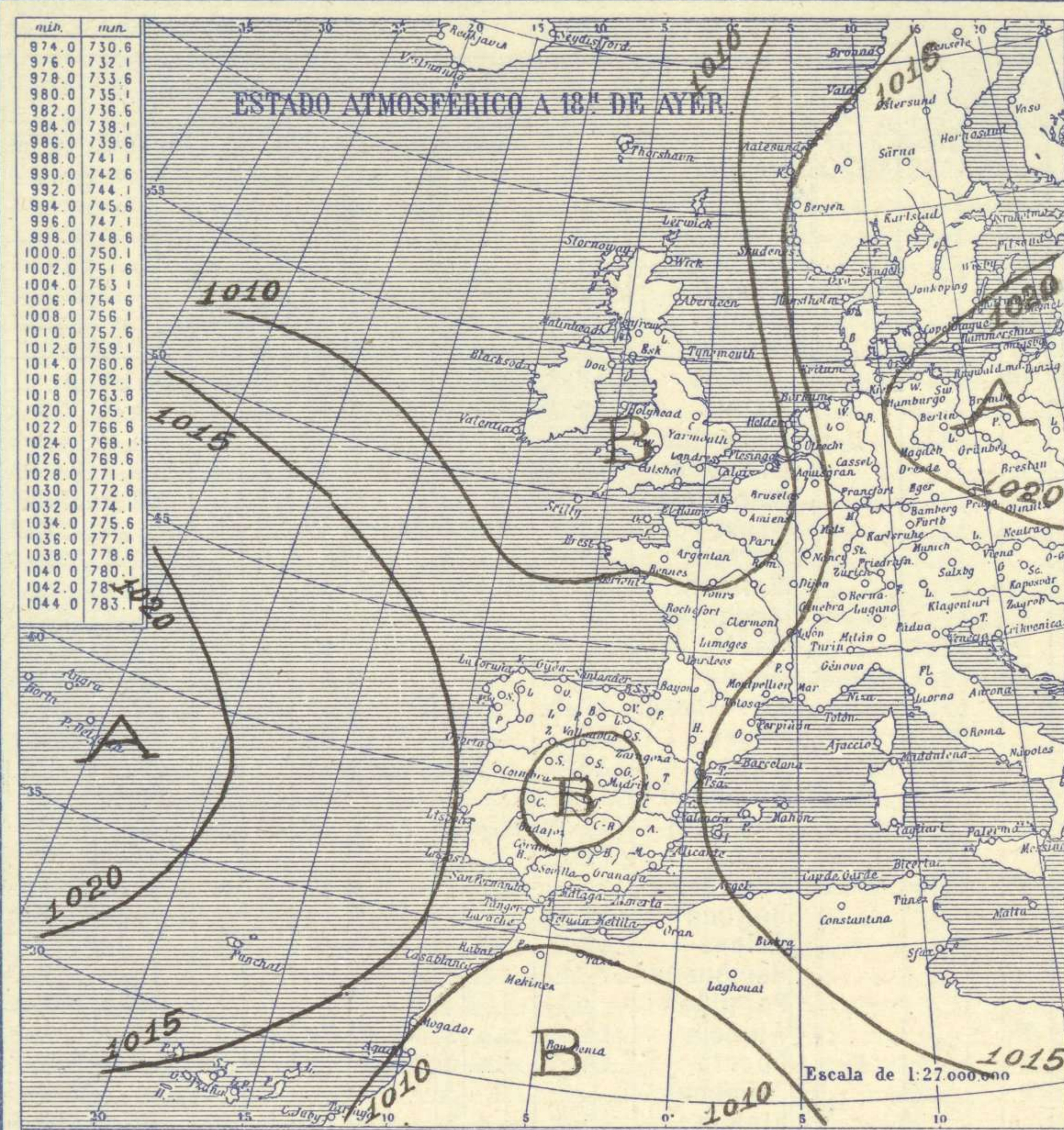


ESTACIONES	PRESIÓN MILIBARES			VIENTO	TEMPERATURA	TIEMPO		PRESIÓN MILIBARES			VIENTO	ESTACIONES	PRESIÓN MILIBARES			VIENTO	TEMPERATURA	TIEMPO		PRESIÓN MILIBARES			VIENTO		
	á O. N. M. G. N.	VARIACIÓN	C. D. y F.			á O. N. M. G. N.	D. y F.	PRESENTE	PASADO	á O. N. M. G. N.			VARIACIÓN	C. D. y F.	á O. N. M. G. N.			D. y F.	PRESENTE	PASADO	á O. N. M. G. N.	D. y F.			
ISLANDIA	OBSERVACIONES A 7 ^h																								
Seydisfjord								07,9			E-1	De Bild													
Reykjavik												Le Helder													
Vestmanna												Flesinga													
Thorshavn												Bruselas													
Stensele	19,1	0,0	3	Ca	-0	13	D	D	16,6	Cal	-0	Zurich	18,3	0,4	3	E-1	?	D	D						
Ostersund	17,5	0,2	3	SE	-1	18	D	N	15,4	WNW	-1	Berna	17,6	0,0	3	SE	-0	18	D	D					
Hernosand	19,1	0,4	3	Cal	-0	19	D	D	15,2	Cal	-0	Ginebra	18,4	0,2	3	SW	-0	20	D	D					
Sarna	19,5	0,2	1	Cal	-0	21	D	NE	15,7	SSW	-3	Lugano	18,6	0,2	4	N	-1	21	D	D					
Karlstad									17,5	S	-1	Calais	10,3	0,0	3	SSW	-4	21	N	N	10,9	SE	-2		
Estocolmo									18,1	W	-1	Abbeville	11,5	0,0	3	S	-3	22	N	N	10,7	S	-2		
Jonkoping	20,7	0,2	3	S	-1	16	N	N				El Havre	13,3	1,4	2	WSW	-1	19	T	N	09,4	Cal	-0		
Wisby												Maguncia													
Kalmar												Brest	12,1	1,0	3	Cal	-0	17	N	N	11,9	E	-3		
Bronno												Lorient	13,1	0,0	6	N	-4	18	N	N	09,8	SW	-4		
Vallersund												Rennes	11,8	-4,0	6	Cal	-0	19	N	N	09,9	S	-3		
Kinn	14,2	0,3	4	S	-3	20	N	N	14,5	WNW	-5	Argentan	11,8	0,6	2	Cal	-0	19	N	T	11,0	SE	-2		
Dombaas	18,1	0,2	3	Cal	-0	14	N	D	14,9	S	-1	Paris	12,6	0,0	0	S	-2	23	N	N	14,2	Cal	-0		
Utsire	14,4	0,3	8	SE	-5	18	D	N	16,1	WNW	-4	Nancy	15,4	?		SE	-2	21	D	N	16,2	Cal	-0		
Faerder									17,8	SW	-1	Estrasburgo	17,5	0,4	3	Cal	-0	18	D	D	13,0	SE	-5		
Lister	16,3			E	-3	17	D	D	17,8	SW	-2	Tours	13,1	1,0	2	SW	-2	22	N	N	13,5	Cal	-0		
Skagen	19,2	0,3	3	SW	-1	19	N	N	19,2	SSW	-1	Dijon	15,5	0,8	3	SSW	-2	19	D	D					
Hanstholm	17,4	0,5	9	SE	-1	17	N	N	18,2	SW	-1	Rochefort													
Blaavands	16,1	0,3	8	SE	-3	17	D	D	12,6	NE	-2	Clermont	15,9	0,0	3	SE	-2	19	D	D					
Copenhague	20,3	0,0	3	SE	-1	19	D	D	12,0	NE	-1	Lyon													
Hammershus	20,3	0,0	3	Cal	-0	18	N	N	20,0	WSW	-1	Burdeos	?	1,0	3	Cal	-0	17	N	N	10,3	Cal	-0		
Lerwick												Bayona	11,7	1,0	2	SW	-4	22	N	T	13,0	W	-6		
Stornoway	06,4	0,4	5	NNE	-3	14	N	LL				Tolosa	13,8	0,0	2	SE	-5	20	N	N					
Wick	06,1	0,2	7	NW	-1	15	N	LL				Marignane													
Aberdeen												Perpignan													
Malin Head	05,2			NNE	-1	15	N	T				Ajaccio	16,2	0,0	3	Cal	-0	24	D	D	16,7	Cal	-0		
Renfrew	06,5	0,2	6	NE	-1	16	LL	T	09,4	N	-1	Oporto	13,5	0,6	3	Cal	-0	16	NE	NE	12,4	WSW	-2		
Tynemouth	08,0			SW	-2	?	N	N				Colmbra													
Blacksod												Lisboa	15,6	0,0	3	N	-4	18	N	N	12,6	WSW	-3		
Donaghadda	05,0	0,6	6	SSE	-2	14	NE	LL				Lagos	14,9	0,6	4	NW	-1	18	N	N	12,7	W	-2		
Holyhead	07,2	0,4	1	S	-4	17	N	A				Funchal													
Cranwell	09,4	0,4	4	SE	-2	17	N	LL				Horta	24,2	0,4	4	N	-1	19	D	D	21,9	NE	-3		
Yarmouth	10,5	0,0	4	?		19	N	N				Turin	18,9	0,6	4	?		20	?	?	15,8	N	-3		
Valentia									05,5	ESE	-3	Milan	18,3	0,4	4	E	-1	23	D	D	15,9	SSW	-2		
Pembroque	08,3	0,0	3	SSW	-2	17	?	N				Padua													
Ross-on-Wye	09,0	0,4	4	SW	-3	19	N	N				Venecia	?	0,4	4	NNE	-1	26	D	D					
Londres												Genova	19,1	0,0	3	ESE	-3	24	D	D	16,1	ESE	-1		
Scilly	10,2	0,5	3	WSW	-3	17	N	A				Florenca	18,6	0,0	3	Cal	-0	20	D	D	17,1	WNW	-2		
Plymouth									09,2	SSW	-2	Liona	20,3	0,0	3	E	-2	24	D	D	20,1	Cal	-0		
Calshot	10,0	0,3	2	SW	-2	19	N	T	10,3	ESE	-3	Ancona													
Quernsey												Zara	17,9	0,2	4	Cal	-0	25	D	D	18,3	WNW	-2		
Borkum												Roma	18,5	0,0	3	NNE	-1	22	D	D	18,7	SW	-3		
Loningen												Magdalena	17,7	0,0	3	Cal	-0	21	D	N	17,3	WNW	-4		
Hamburgo									18,9	ESE	-3	Taranto	18,3	0,6	4	N	-4	24	D	D	17,4	SW	-2		
Swinemunde												Mesina	18,5	0,2	3	N	-2	26	D	D	17,6	S	-1		
Danzig									20,0	NW	-2	Tanger													
Memel									20,5	NE	-2	Oran	13,0	0,4	3	Cal	-0	22	N	N	11,1	NNW	-2		
Aquisgran									23,0	SE	-2	Argel													
Magdeburgo												Bizerta													
Berlin									29,2	SE	-1	Tunez													
Dresde									19,3	NNE	-1	Rabat	13,4	0,6	3	Cal	-0	23	?	N					
Breslau									20,3	WSW	-0	Fez													
Francfort									16,2	E	-3	Tazza													
Carlsruha												Sfax													
Munich									16,8	SSW	-2	Casablanca													
Posen	20,6	?		Cal	-0	19	N	D				Mequinez													
Varsovia	20,6	0,2	3	Cal	-0	19	D	D				Agadir													
Cracovia	21,6	0,0	3	Cal	-0	18	D	D																	
Viena	20,6	0,2	3	Cal	-0	16	D	D																	
Praga	20,4	?		Cal	-0	16	NE	NE																	
Buda-Pest																									

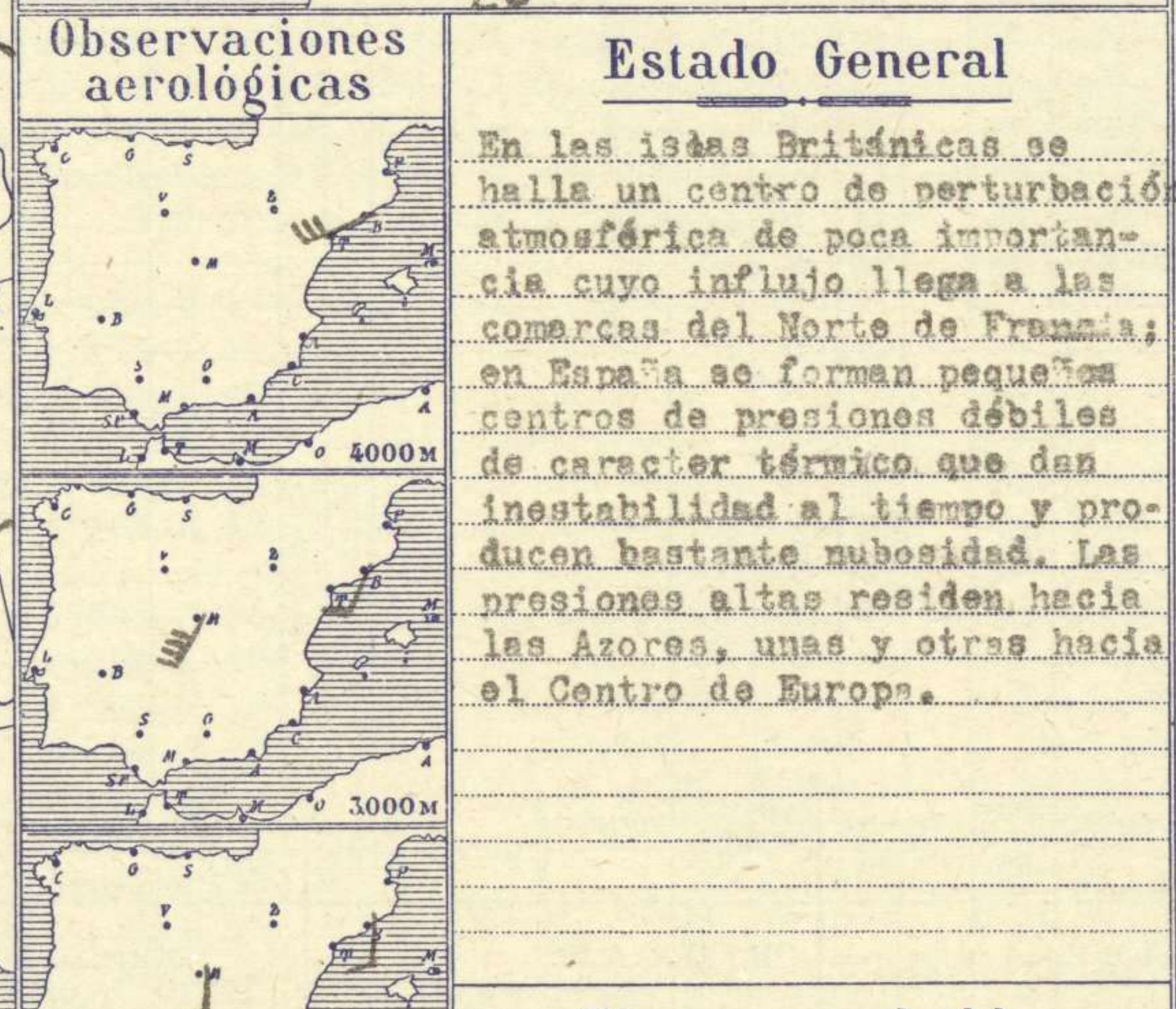
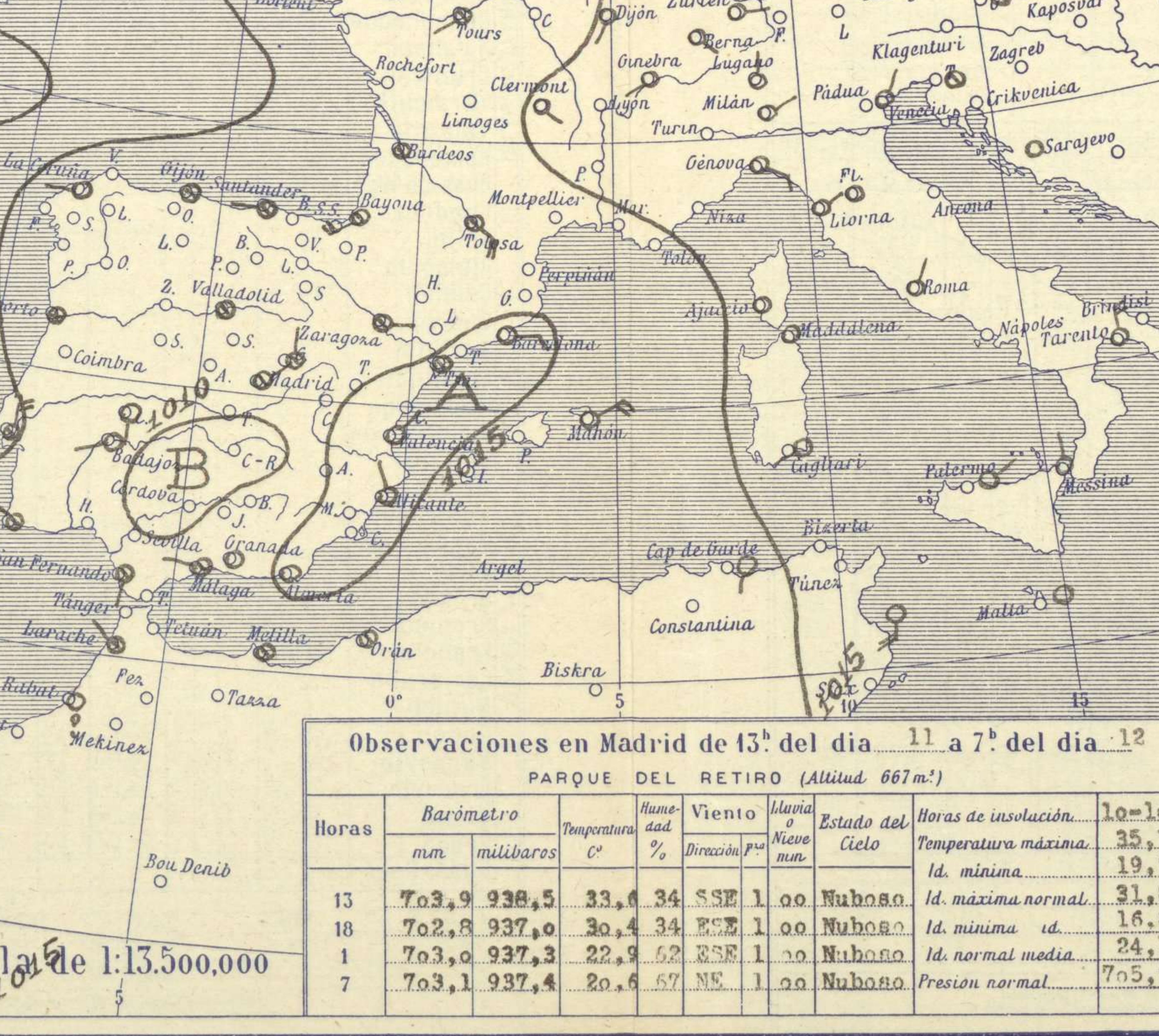
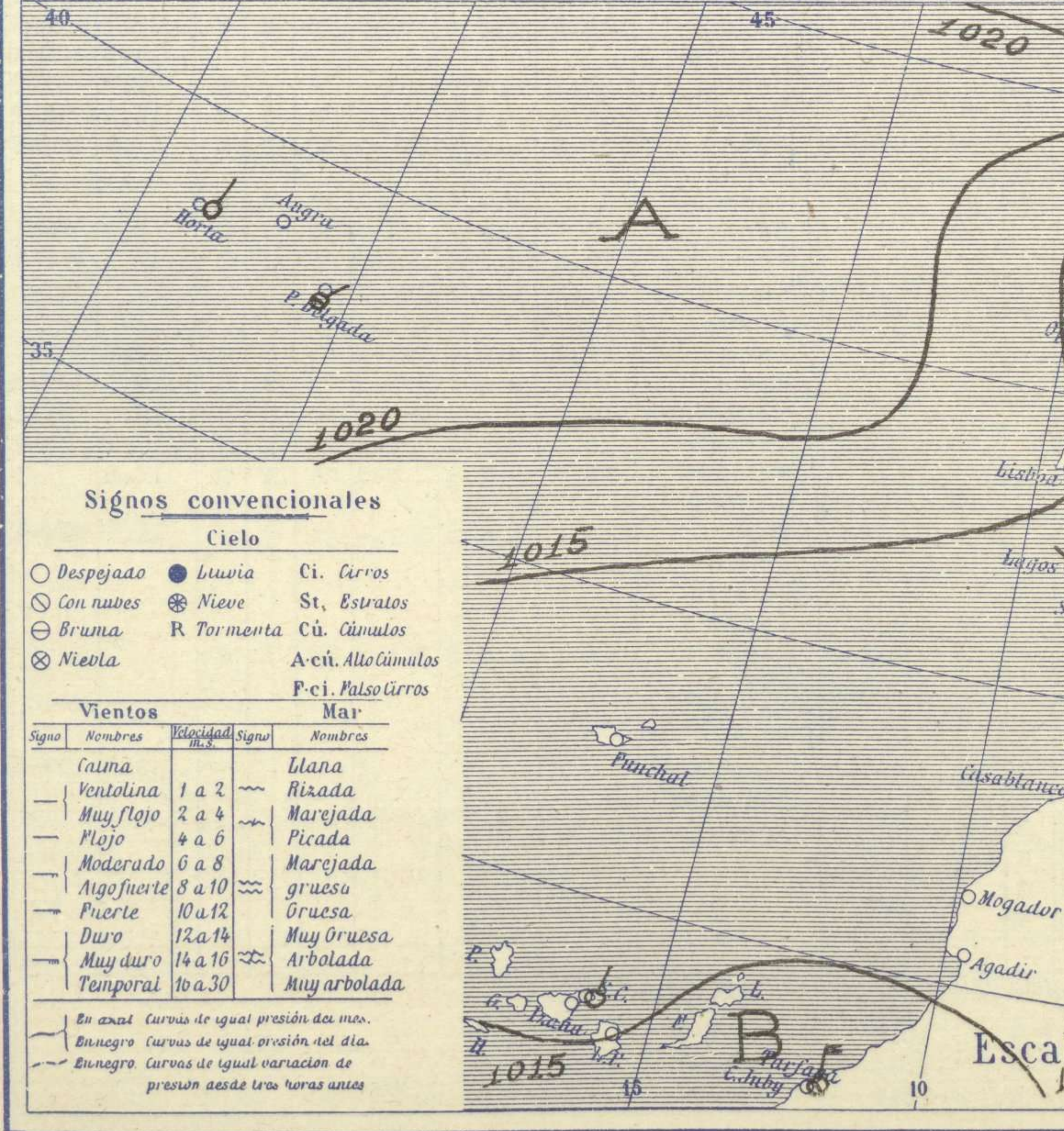
RADIOGRAMAS TRANSMITIDOS DESDE BARCOS

DIA	HORA	LAT	LONG	PRESION	VIENTO
12	7	26,1 N	17,7 W	1013	E-2
		38,3 N	33,0 W	1024	NNW-1
		49,7 N	17,5 W	1013	SW-3



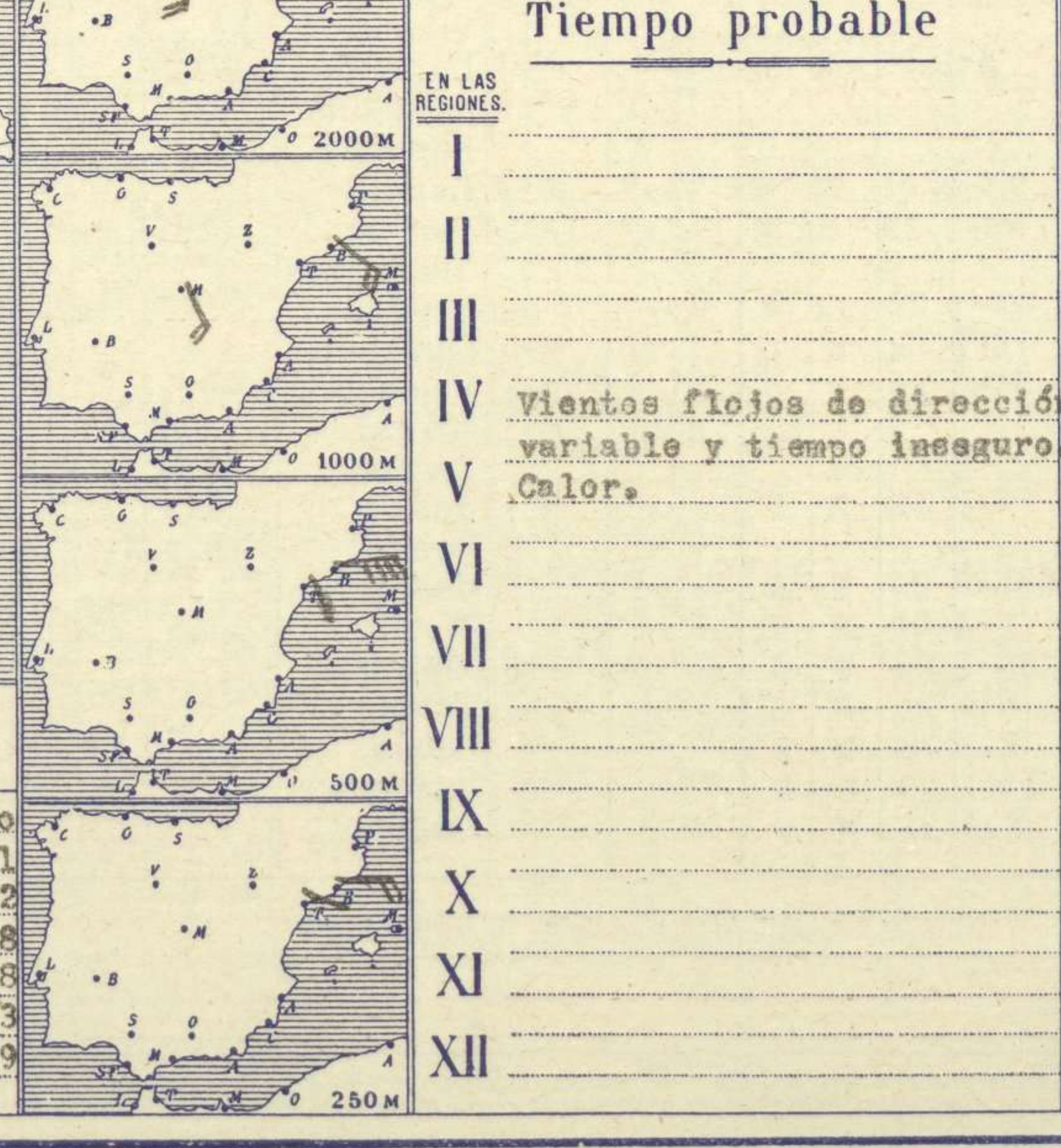
Temperaturas extrema y Lluvia

Estaciones	Temperaturas		Lluvia
	Max.	Minim.	
La Coruña	24	16	
Santiago	26	15	
Pontevedra	23		
Lugo			
Orense	29	20	
Gijón	23	19	ip
Oviedo	27	17	
Santander	23	19	1
Bilbao			
San Sebastián	29	20	3
León	32	18	ip
Zamora	33	17	
Palencia	35		
Burgos			
Soria	31	17	ip
Valladolid	34	17	ip
Salamanca	35		
Ávila	29	17	
Segovia	33	19	
Madrid	35	19	
Toledo	35	21	
Guadalajara	33	20	
Cuenca	31	16	
Ciudad-Real	35	19	
Albacete	32	17	
Cáceres	35	18	
Badajoz	35	16	
Vitoria	31	17	1
Logroño	31	18	2
Pamplona	34	18	
Huesca	31		
Zaragoza	33	20	ip
Lérida			
Oerona	29	18	
Barcelona	25	21	
Tarragona	24		
Tortosa	29	21	
Teruel	31	13	
Castellón	28		
Valencia	29	24	
Alicante	29	19	
Murcia	31	17	
Sevilla			
Córdoba	38	20	
Jaén	35	21	
Baeza	39	19	
Granada	32	16	
Huelva	31		
San Fernando	35	19	
Tarifa	26	21	
Algeciras			
Málaga	29	20	
Almería	28	21	
Palma	33	20	
Ibiza			
Mahón	28	22	
Las Palmas			
Stº Cruz de T.	34	20	
Laguna			
Izaña			
Tetuán			
Melilla	25	19	
Tánger			



Estado General

En las islas Británicas se halla un centro de perturbación atmosférica de poca importancia cuyo influjo llega a las comarcas del Norte de Francia; en España se forman pequeños centros de presiones débiles de carácter térmico que dan inestabilidad al tiempo y producen bastante nubosidad. Las presiones altas residen hacia las Azores, unas y otras hacia el Centro de Europa.



Tiempo probable

Región	Condición
I	
II	
III	
IV	Vientos flojos de dirección variable y tiempo inseguro.
V	Calor.
VI	
VII	
VIII	
IX	
X	
XI	
XII	

Observaciones en Madrid de 13^h del día 11 a 7^h del día 12

PARQUE DEL RETIRO (Altitud 667 m.)

Horas	Barómetro		Temperatura C°	Humedad %	Viento Dirección	Fuerza	Lluvia o Nieve mm	Estado del Cielo	Horas de insolación	
	mm	milibaros							Temperatura máxima	Temperatura mínima
13	703,9	938,5	33,6	34	SSE	1,00	Nuboso	Id. máxima normal	35,1	
18	702,8	937,0	30,4	34	ESE	1,00	Nuboso	Id. mínima id.	19,2	
1	703,0	937,3	22,9	62	ESE	1,00	Nuboso	Id. normal media	24,3	
7	703,1	937,4	20,6	57	NE	1,00	Nuboso	Presión normal	705,9	

Signos convencionales

Cielo

- Despejado
- Lluvia
- con nubes
- Bruma
- ⊗ Niebla
- Ci. Cirros
- St. Estratos
- Cú. Cúmulos
- A.cú. Alto Cúmulos
- P.cú. Pseudo Cirros

Vientos

Signo	Nombres	Velocidad	Signo	Nombres
—	Calma	1 a 2	—	Ulana
—	Ventolina	2 a 4	—	Rizada
—	Muy flojo	4 a 6	—	Marejada
—	Flojo	6 a 8	—	Picada
—	Moderado	8 a 10	—	Marejada gruesa
—	Algofuerte	10 a 12	—	Gruesa
—	Puerle	12 a 14	—	Muy gruesa
—	Duro	14 a 16	—	Arbolada
—	Muy duro	16 a 18	—	Muy arbolada
—	Temporal	18 a 30	—	Muy arbolada

En azul Curvas de igual presión del día.
En negro Curvas de igual presión del día.
En negro Curvas de igual variación de presión desde tres horas antes.

Escala de 1:13.500.000

