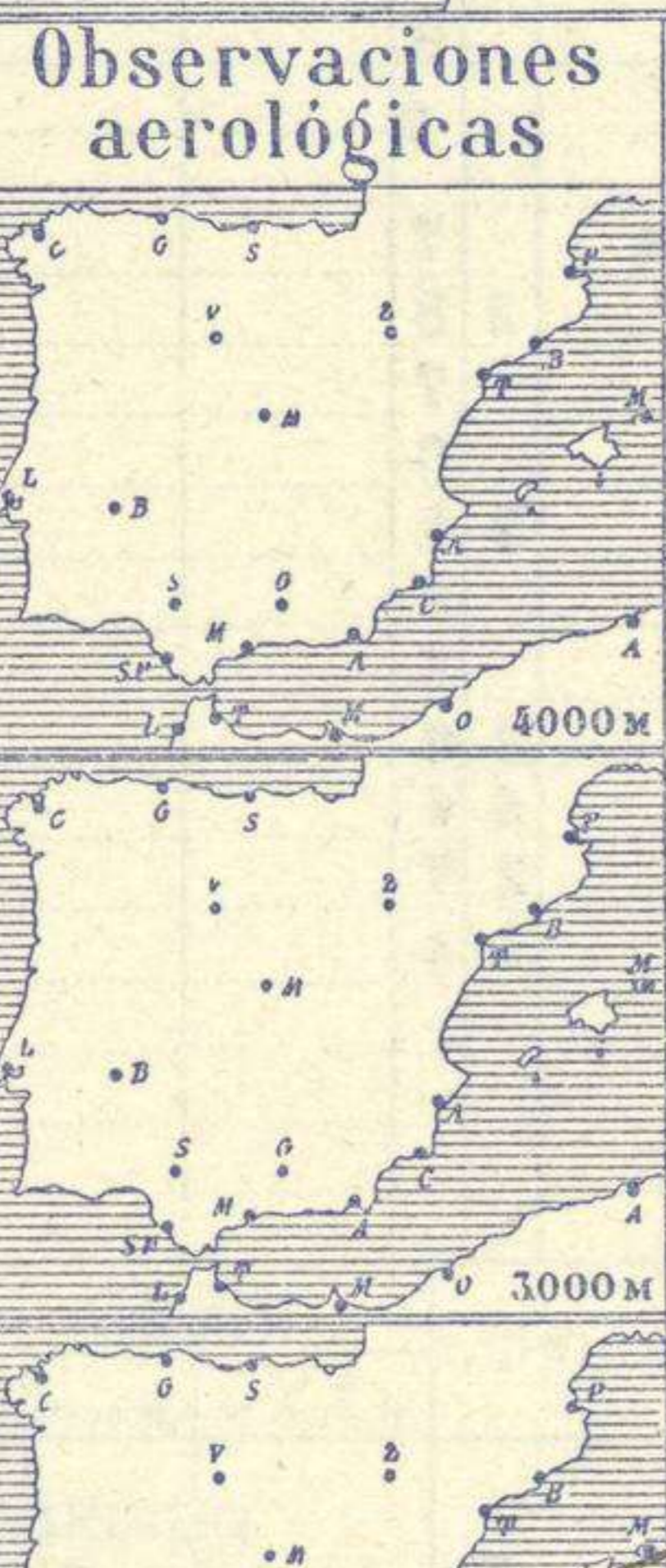
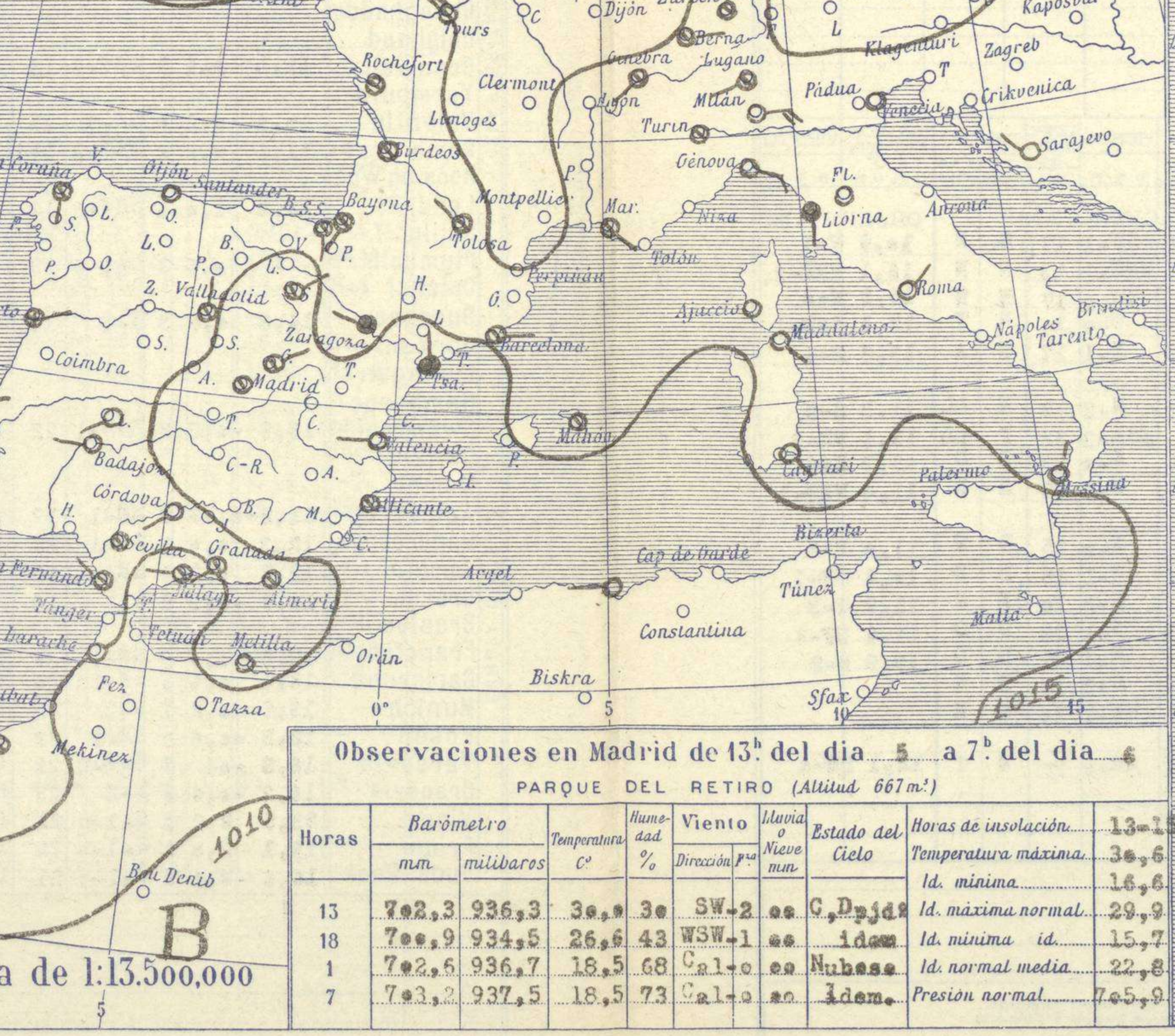
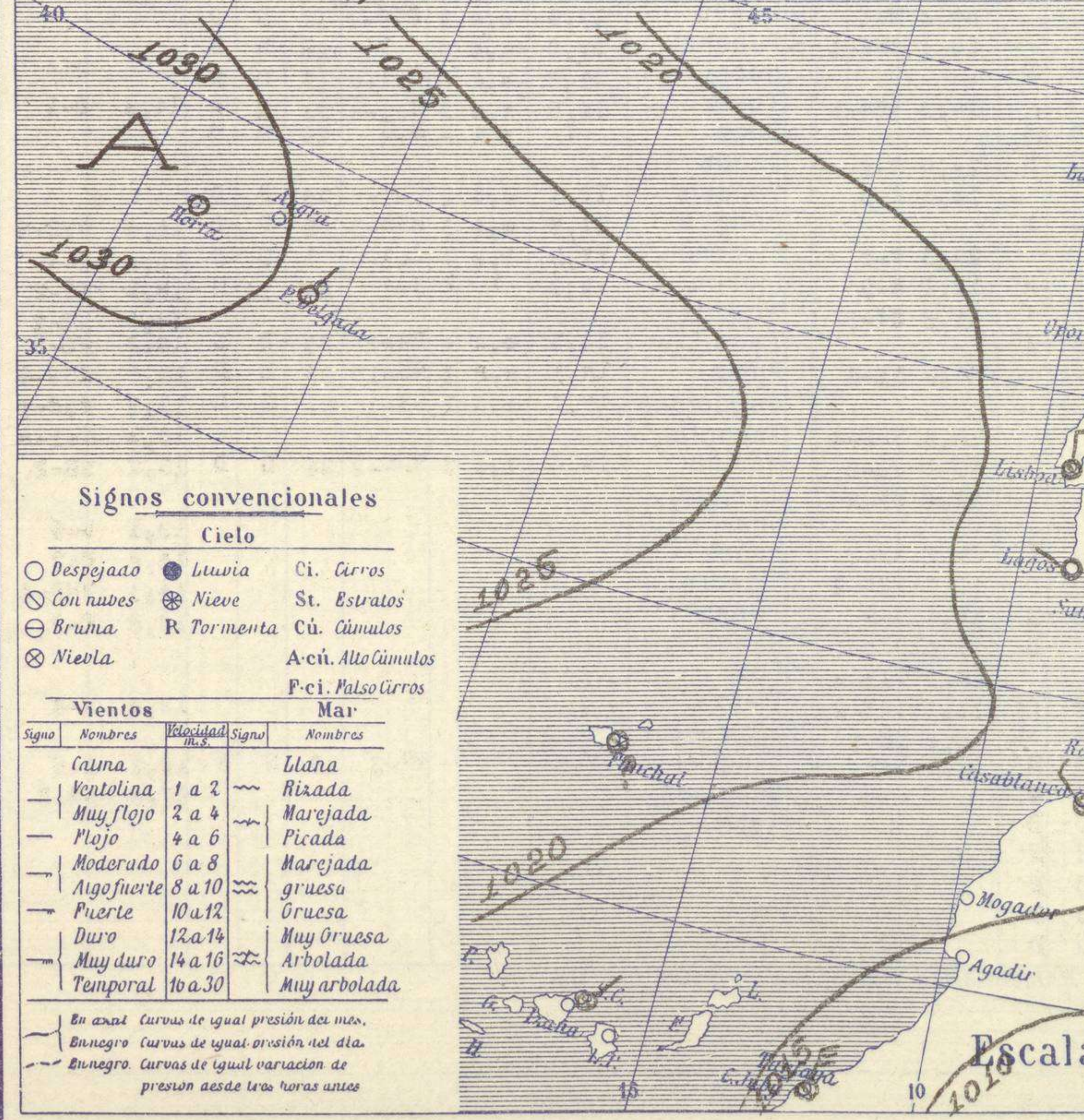


Temperaturas extrema y Lluvia

Estaciones	Temperaturas Máx. Minim. mm
La Coruña	20 12
Santiago	20 11
Pontevedra	22 12
Lugo	
Orense	22 11
Gijón	17 12 2
Oviedo	18 11 3
Santander	
Bilbao	
San Sebastián	21 14 19
León	20 10 ?
Zamora	
Palencia	21 11 1p
Burgos	
Soria	27 12 10
Valladolid	25 12 3
Salamanca	26
Ávila	24 11 5
Segovia	25 12
Madrid	31 17
Toledo	30 18
Guadalajara	28 16
Cuenca	28 13
Ciudad-Real	28 13
Albacete	29 16
Cáceres	20 13 1
Badajoz	26 13
Vitoria	16 12 4
Logroño	20 13 3
Pamplona	22 11 23
Huesca	24 15 14
Zaragoza	27 15
Lérida	
Oerona	28 18 23
Barcelona	25 19 24
Tarragona	24 20 1
Tortosa	27 20 1p
Teruel	27 12
Castellón	25 20 1p
Valencia	25 20 1
Alicante	26 19 1p
Murcia	28 16
Sevilla	29 12
Córdoba	30 16
Jaén	28 16
Baeza	32 13
Granada	29 14
Huelva	29 16
San Fernando	24 17
Tarifa	25 17
Algeciras	24 17
Málaga	29 17
Almería	27 17
Palma	30 18 2
Ibiza	
Mahón	24
Las Palmas	
St Cruz de T.	27 20 1p
Laguna	
Izaña	8
Tetuán	
Melilla	25 14
Tánger	



**Estado General**

Persiste al Norte de las Islas Británicas, una borrasca que tiende á desaparecer y las presiones altas residen al occidente de las Azores, formando un anticiclón bien definido. El tiempo en Europa está mal definido, pudiendo calificarse de inseguro. En España, se registran algunas tormentas aisladas.



EN LAS REGIONES.

I	
II	
III	
IV	
V	Vientos flojes de dirección variable y tiempo inseguro. Algunas tormentas aisladas.
VI	
VII	
VIII	
IX	
X	
XI	
XII	

Observaciones en Madrid de 13<sup>h</sup> del día 5 a 7<sup>h</sup> del día 6

PARQUE DEL RETIRO (Altitud 667 m.)

Horas	Barómetro		Temperatura C°	Humedad %	Viento Dirección y fuerza	Niebla Nieve mm	Estado del Cielo	Horas de insolación	
	mm	milibars						Temperatura máxima	Temperatura mínima
13	702,3	936,3	30,9	30	SW-2	0	C. D. D. J. D.	13-1	36,6
18	700,9	934,5	26,6	43	WSW-1	0	Idem	Id. máxima normal	29,9
1	702,6	936,7	18,5	68	Cal-0	0	Nubosa	Id. mínima id.	15,7
7	703,2	937,5	18,5	73	Cal-0	0	Idem	Id. normal media	22,8
								Presión normal	705,9

Signos convencionales

Cielo		Mar	
○ Despejado	● Lluvia	Ci. Cirros	
☉ Con nubes	⊙ Nieve	St. Estratos	
☁ Bruma	R Tormenta	Ci. Cúmulos	
⊗ Niebla		A-ci. Alto Cúmulos	
		P-ci. Bajo Cirros	
Vientos		Mar	
Signo	Nombres	Signo	Nombres
—	Calma	—	Ulana
—	Ventolina	—	Rizada
—	Muy flojo	—	Marejada
—	Flojo	—	Picada
—	Moderado	—	Marejada
—	Algo fuerte	—	gruesa
—	Fuerte	—	Gruesa
—	Duro	—	Muy gruesa
—	Muy duro	—	Arbolada
—	Temporal	—	Muy arbolada

En azul Curvas de igual presión del mes.  
En negro Curvas de igual presión del día.  
En negro Curvas de igual variación de presión a las tres horas antes.

# OBSERVACIONES DE ESPAÑA

ESTACIONES	PRESIÓN MILIBARES			VIENTO	TEMPE RATUR A	TIEMPO	NUBES	MAR	DIRECCIÓN Y FUERZA DEL VIENTO A							
	á O°	N. M. G. N.	VARIACIÓN						C.	D. y F.	PRESENTE	PASADO	250	500	1000	2000
	OBSERVACIONES Á 7 <sup>h</sup>															
La Coruña	16,2	e,8	3	S-1	14	85	N N	St-cu A-cu	3 4	SSW-3	SSW-2					
Gijón	18,2	e,8	3	Cal-e	16	75	D N	Cu	1 6							
Santander																
Valladolid	16,7	e,8	4	N-2	14	85	N N	St-cu	7							
Zaragoza	16,6	2,0	3	WNW-1	15	95	LL LL	Nb	5							
Barcelona	14,2	e,8	1	E-2	22	95	N LL	St-cu A-st	6	E-4	E-5					
Tortosa	14,5	1,2	4	N-2	20	85	11 T	Nb Cu	5	N-5	N-3	NE-3				
Mahón	16,6	1,6	4	Cal-e	22	85	N N	St-cu A-cu	2 7	ENE-5	NW-2	N-4	ENE-2			
Madrid	12,7	-0,8	8	Cal-e	19	75	N N	A-cu Ci-st	7			NNE-2				
Badajóz	16,3	e,4	4	W-2	15	75	D D	Cu	8							
Alicante	13,9	1,0	3	Cal-e	23	75	N T	Cu	7							
Granada	13,9	e,0	3	SW-e	17	85	N N	Ci-st	6							
Sevilla	16,4	e,8	3	Cal-e	15	95	N D	Ci-st	6							
Almería	15,3	1,2	3	Cal-e	20	85	N N	Ci-st	7							
Málaga	13,8	e,2	4	W-2	21	75	N N	St-cu A-cu	2 6							
S.Fernando	15,2	e,4	3	NW-2	19	75	N N	A-st	7							
Melilla	16,7	?		Cal-e	19	?	D D		6							
Tetuán																
S.º C. de Tenerife	19,8	-0,4	8	NNE-5	22	85	11 N	Cu	2 9							
Izaña	726,2	-0,2	5	N-8	9	15	D D		9							
OBSERVACIONES Á 18 <sup>h</sup>																
La Coruña	16,7	-0,2	8	WNW-1	19	84	N N	St-Cu, A-Cu	3 6							
Gijón	17,8	-0,2	8	W-1	17	84	N 11	Cu-Nb, A-St	1 7							
Santander																
Valladolid	11,5	e,8	2	NE-2	21	84	N T	St-Cu	8							
Zaragoza	10,5	1,0	4	SSE-2	23	65	N 11	St-cu Cu	7							
Barcelona																
Tortosa	12,5	-0,5	8	SE-3	24	74	N N	St-Cu, A-Cu	7							
Mahón	14,5	e,0	3	SE-3	22	74	N D	A-Cu	2 8							
Madrid	07,1	1,2	3	WSW-1	28	84	N N	Cu	7							
Badajóz	13,0	-0,6	5	NW-5	24	84	N N	Cu	8							
Alicante	11,8	-0,8	7	E-3	23	84	N 11	Nb, A-Cu	3 7							
Granada	07,4	e,5	3	NE-2	27	84	N N	Cu, A-Cu	6							
Sevilla	14,8	e,0	5	SSE-5	26	84	D D		6							
Almería	11,8	?	?	E-3	24	84	N N	?	3 8							
Málaga	13,8	-1,2	8	Cal-e	25	84	D D		6 6							
S.Fernando	14,9	-1,4	8	WNW-3	23	84	D D		2 7							
Melilla	15,5	?	?	WSW-4	22	?	?	?	?							
Tetuán																
S.º C. de Tenerife																
Izaña																

ESTACIONES	PRESIÓN MILIBARES			VIENTO	TEMPE RATUR A	TIEMPO	PRESIÓN MILIBARES	VIENTO	ESTACIONES	PRESIÓN MILIBARES			VIENTO	TEMPE RATUR A	TIEMPO	PRESIÓN MILIBARES	VIENTO
	á O°	N. M. G. N.	VARIACIÓN							C.	D. y F.	á O°					
	OBSERVACIONES Á 8 <sup>h</sup>																
Vares	14,6	e,0	4	S-2	16	N N			Cáceres <sup>7h</sup>	14,9	e,8	4	SW-1	17	D N	10,9	W-1
Finisterre	17,1	-0,2	8	SE-3	17	N D			Vitoria	17,4	e,4	4	NNE-1	13	N N	16,1	NNE-2
Santiago	18,3	e,2	3	N-1	14	N N	17,7	W-1	Logroño	16,2	?		NW-e	17	N N	14,5	N-0
Pontevedra	17,1	e,0	2	N-1	16	D N	16,1	N-2	Pamplona	17,0	e,0	3	W-e	14	N T	12,1	ENE-1
Lugo									Huesca	16,2	e,4	3	E-1	17	N A	13,8	E-4
Orense	19,0	e,8	3	Cal-e	14	N N	16,7	W-4	Lérida								
Oviedo	17,3	e,0	e	SW-e	15	N N	17,3	SW-3	Gerona	15,4	1,4	2	N-2	19	N LL	11,3	S-5
Bilbao	15,1	1,0	1	SE-1	15	N A			Tarragona	13,3	?		ESE-3	22	T LL	13,1	SE-3
San Sebastián	18,1	e,4	4	S-2	16	N LL	16,0	S-4	Teruel	12,6	1,8	1	E-0	19	D D	09,9	E-4
León	18,1	?		N-e	15	N N	15,8	NW-2	Castellón	14,6	-2,8	5	N-2	22	N N	11,4	NW-1
Zamora									Valencia								
Palencia	15,8	e,8	4	NE-2	15	N N	11,8	NE-3	Murcia	13,0	?		E-0	25	D N	11,0	E-2
Burgos									Córdoba	16,5	e,8	3	SW-1	18	D D	10,8	SW-1
Soria <sup>7h</sup>	14,6	e,2	3	NE-1	15	N T	10,2	NE-1	Jaén	15,1	?		N-3	20	N N	11,9	W-3
Salamanca	16,7	e,2	3	N-e	13	D D	10,8	NW-2	Baeza	16,2	e,0	3	N-1	22	D D	11,4	NW-2
Ávila	15,3	?		NNE-1	13	N N	09,8	NNW-1	Huelva	15,3	?		N-1	24	D D	13,0	N-2
Segovia	13,5	e,0	e	S-1	15	D N	10,5	W-3	Tarifa	14,6	e,8	1	N-3	18	N N		
Toledo	13,7	e,4	1	WNW-1	20	N D	09,8	WSW-4	Algeciras	14,6	e,0	3	NW-1	20	N N		
Guadalajara	11,9	-0,4	6	NE-0	20	N N	05,9	W-3	Tánger								
Cuenca	10,1	2,8	1	S-2	18	N N	03,3	SSE-6	Palma	13,3	-0,2	5	NE-0	20	N T	13,1	SW-e
Ciudad Real	11,7	e,6	1	W-1	17	D D	08,7	W-4	Las Palmas								
Albacete	12,6	1,0	3	WSW-1	20	D D	08,9	S-4	Laguna								

**NOTICIAS**

• Expresado en medias horas antes observación.  
 • D Despejado ó semidespejado - N Nuboso ó cubierto - NB Niebla ó bruma - A Aguaceros - LL Lloviznas - LL Lluvias - G Granizo (sin truenos) - An Aguanieve - nv Nieve - T Tormenta.  
 ••• D Despejado ó semidespejado - N Nuboso - NC Cubierto constantemente - NB Niebla ó bruma - A Aguaceros - LL Lloviznas - nv Nieve ó aguanieve - G Granizo (sin truenos) - T Tormenta.  
 ••••• Sobre el nivel del mar.