

DIRECCIÓN GENERAL DEL INSTITUTO GEOGRÁFICO Y ESTADÍSTICO

AÑO XXVI

BOLETÍN

1918

Núm. 271

DEL

28 de Septiembre

OBSERVATORIO CENTRAL METEOROLÓGICO

Observaciones del Extranjero

Estaciones	Observaciones de la mañana á las 7 ^h						Id. en las 24 horas			Id. de la vispera por la tarde					
	Barómetro		Temperatura	Viento		Estado del cielo	Estado del mar	Lluvia ó nieve	Temp. extr. ^{as}		Barom. ^o á 0° y al nivel del mar	Temperatura	Viento		Estado del cielo
	á 0° y al nivel del mar	Variación en 3 horas		Dirección	F ^{va}				Max. ^a	Min. ^a			Dirección	F ^{va}	
Escandinavia	Bodo														
	Cristiansund														
	Skudesnoes														
Europa Oriental y Central	Riga														
	Moscou														
	Nicolaiev														
	Feldkirch														
	Czernovitz														
	Cracovia														
	Pola														
	Viena														
Islas Británicas	Stornoway														
	Shields														
	Valentia														
Francia	Gris Nex														
	St. Mathieu														
	Isla de Aix														
	Biarritz														
	Paris														
	Clermont														
	Perpiñán														
Italia	Liorna														
	Roma														
	Cagliari														
	Palermo														
Portugal	Porto														
	Lisboa														
	Lagos														
	Horta														
	Flores														
	Punta Delgada														
Marruecos y Argelia	Funchal														
	Tanger														
	Orán														
	Laghouat														
	Argel														
	Cap de Garde														
Túnex															
Biskra															

Radiogramas

Precios de suscripción

España Un año 18 pesetas . Un semestre 9 pesetas
 Extranjero Un año 30 pesetas

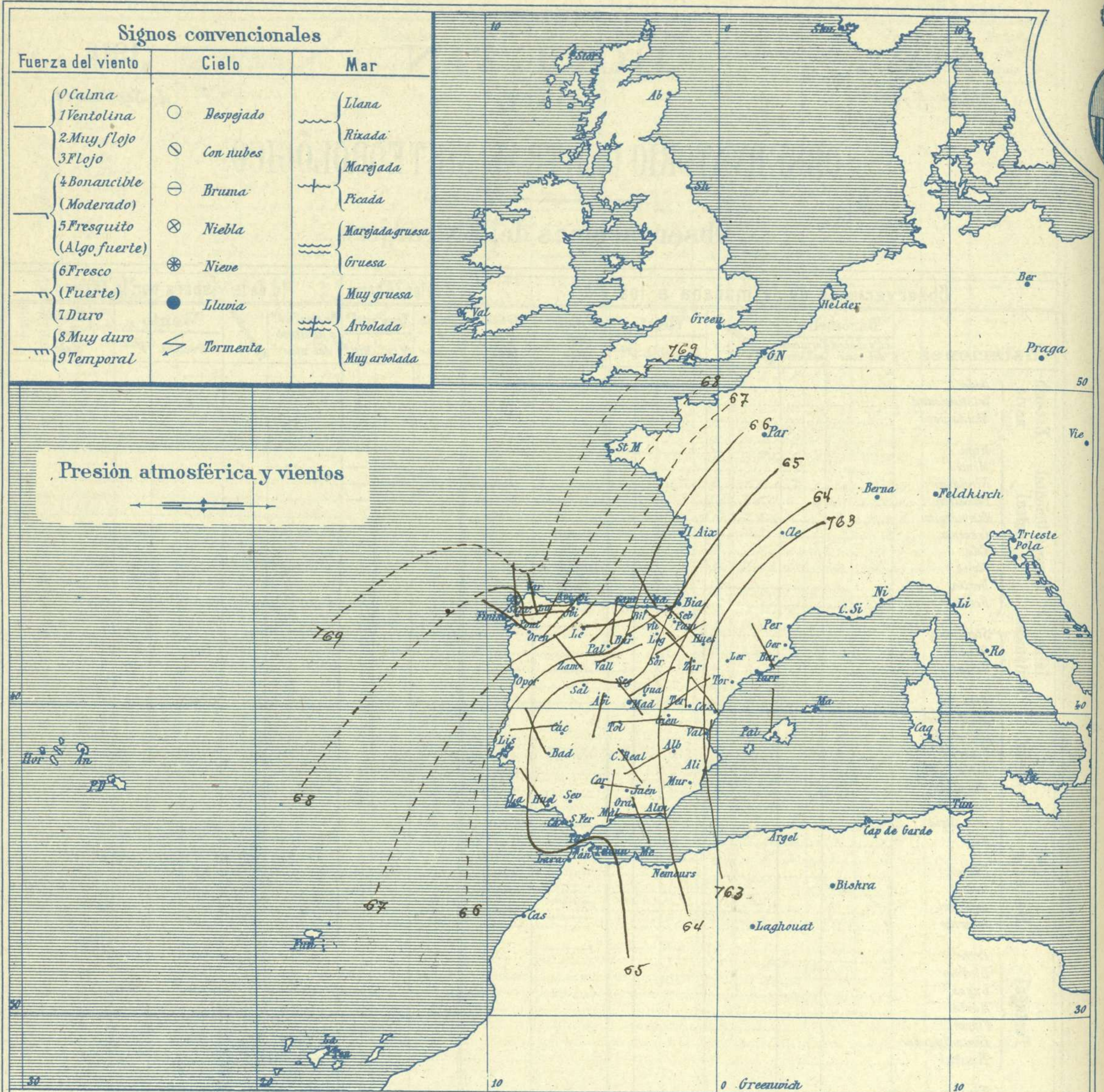
Administrador { Habilitado del material de la Dirección general del
 Instituto Geográfico y Estadístico. Madrid

Dirección : Adresse : Address :

Señor
 Jefe del Observatorio Central Meteorológico
 Parque del Retiro

Madrid. (ESPAÑA)

Apartado n.º 285.



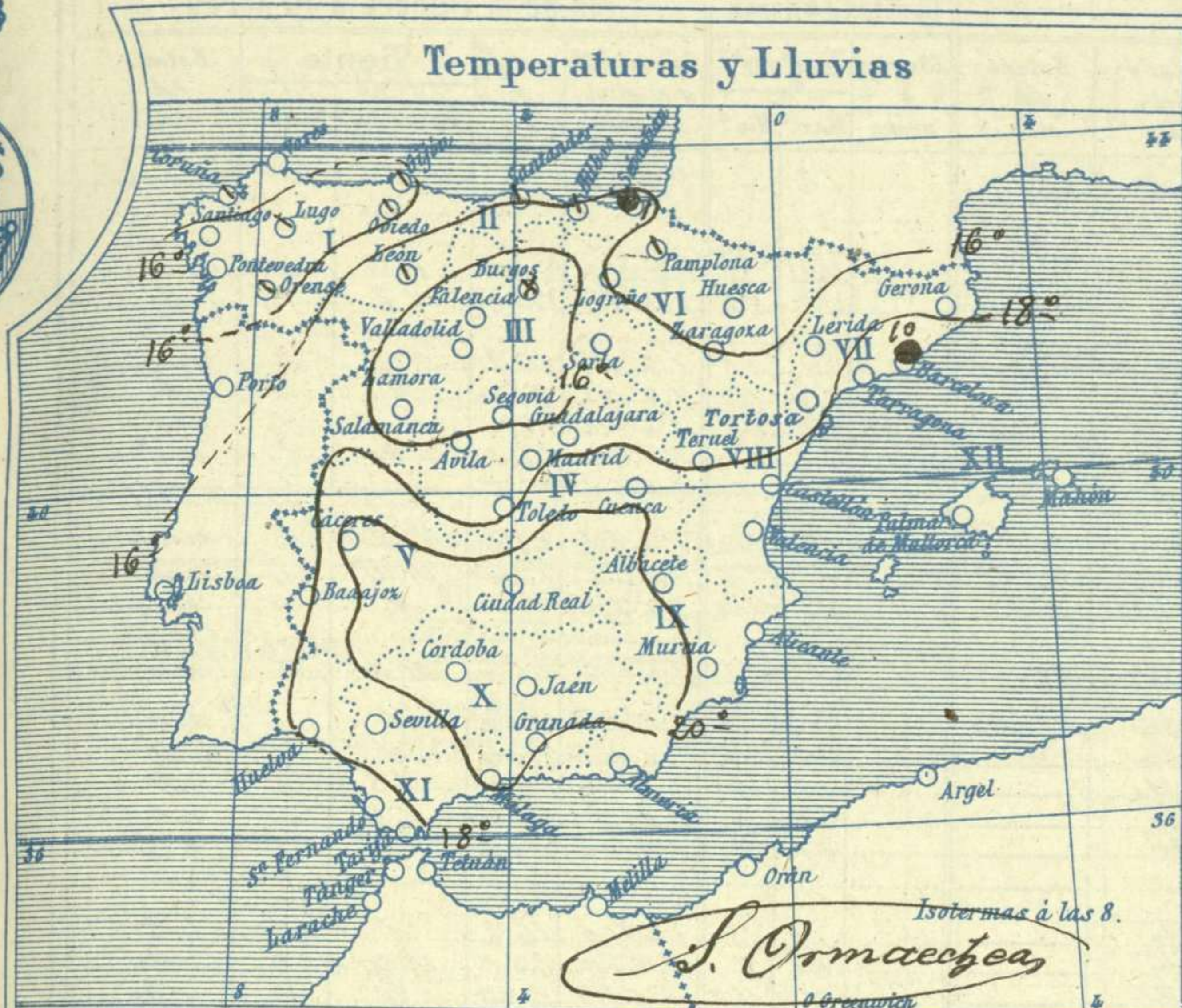
Estado general

Las presiones débiles aparecen situadas hacia Italia y se inicia la formación de un núcleo de este mismo carácter, sobre Extremadura y Andalucía (764 mm). Las presiones altas deben situarse al N. W. de Irlanda. El tiempo es bueno sobre toda la península Ibérica, los vientos soplan flojos de dirección variable y la temperatura se mantiene suave: la máxima de ayer fue de 30 grados en Badajoz y Córdoba y la mínima de hoy ha sido de 6 grados en León, Burgos y Loria. El mar está tranquilo por todo el litoral español.

La riva

El Director general: Marqués de Teverga

El Ingeniero Geógrafo Jefe del Observatorio. J. Galbis



- EN LAS REGIONES
- I
 - II
 - III
 - IV
 - V
 - VI
 - VII
 - VIII
 - IX
 - X
 - XI
 - XII

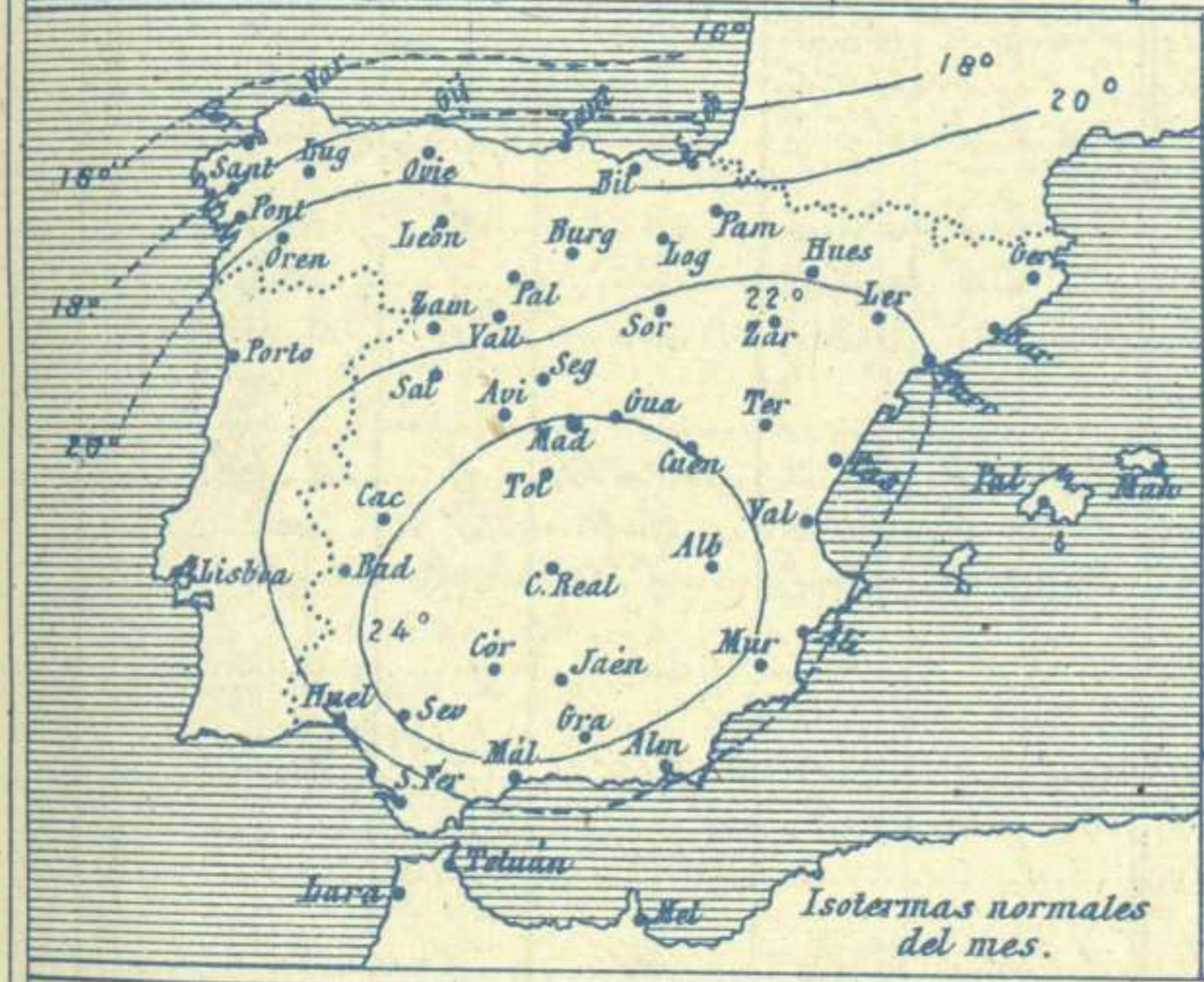
Tiempo probable

Vientos flojos de dirección variable y buen tiempo.

Los números colocados al lado de ● designan m/m de lluvia recogida.

Telegrama para las Comandancias de Marina depositado a las 12 h 35 m

No es de esperar cambio importante del tiempo en 24 horas



Observaciones de Madrid entre 12^h del día 27 y 12^h del día 28

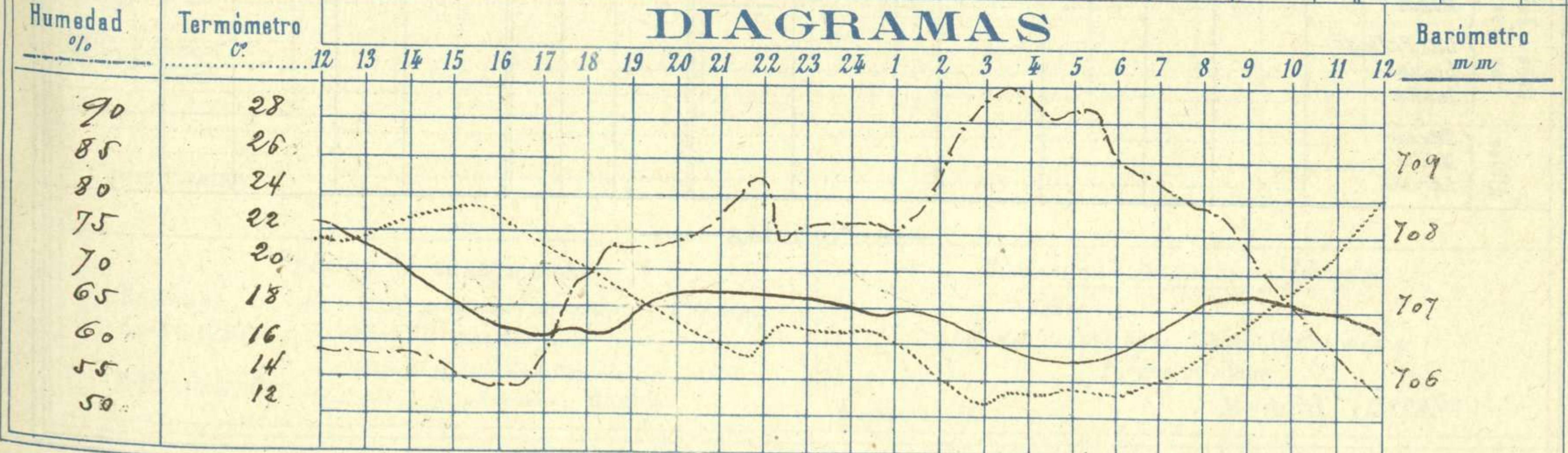
PARQUE DEL RETIRO (Altitud 667 m.)

Observaciones aerológicas

Hora.....

Hora	Barómetro m m	Termómetro C°	Humedad %	Viento		Lluvia ó Nieve	Estado del Cielo	Notas	Alturas	Dirección del viento	Fuerza 0 ó 9	Alturas	Dirección del viento	Fuerza 0 ó 9
				Dirección	F ^{ra} 0 ó 9									
12	708.1	21.3	59	E	0		Cl	Temp ^a máx ^a a la sombra 23.6 id. mínima id. 12.5 Horas de sol despejado en el día de ayer 11 h 00 mts						
16	706.7	23.0	54	E	1		Cl							
20	707.1	17.0	74	SW	1		Cl							
24	707.0	15.8	76	W	2		Cl							
4	706.3	13.2	93	N	1		Cl							
8	707.0	15.2	78	NE	1		Cl							
12	706.7	23.6	54	Cal	0		Cl							

DIAGRAMAS



Observaciones de España

Observaciones de la mañana á 8 horas								Id. en las 24 horas		Id. de la vispera á 16 horas					
Estaciones	Barómetro		Temperatura	Viento		Estado del cielo	Estado del mar	Lluvia ó nieve	Temp. ^o extr. ^{as}		Barom. ^o á 0. ^o y al nivel del mar	Temperatura	Viento		Estado del cielo
	á 0. ^o y al nivel del mar	Variación en 3 horas		Dirección	F. ^{ta}				Max. ^o	Min. ^o			Dirección	Fuerza	
Región del N.W. I.	Ia Coruña	756.7	+0.4	17	Cal.	0	sub.	Dis.	18	13	757.5	17	N.N.E.	5	sub.
	Vares														
	Avilés														
	Gijón	755.5	0.0	15.2	S.W.	0	sub.		18	13	757.5	16.5	N.E.	2	sub.
	Oviedo	755.6		14.4	W.	1	sub.		19	13	756.8	18.0	N.E.	1	sub.
	Finisterre														
	Santiago	757.5	+0.1	12.3	E.	2	sub.		21	14	756.8	15.7	N.E.	2	sub.
	Pontevedra	756.5	+0.5	14.2	N.	2	sub.		24	11	755.2	23.4	N.	2	sub.
Lugo	759.2		12.3	N.W.	1	sub.		19	10	758.2	13.4	N.	1	sub.	
Orense	758.1	0.0	14.8	N.W.	1	sub.		22	11	758.0	20.0	N.W.	2	sub.	
León	755.4		12.5	E.	1	sub.		16	6	756.6	13.5	E.	1	sub.	
Región Cantábrica II	Santander	758.4	+0.1	15.9	S.W.	1	sub.	Me. de	19	14	758.2	18.6	N.W.	2	sub.
	Punta Galea	752.5		16.4	N.W.	2	sub.	Me. de	19	16	755.0	19.4	N.W.	4	sub.
	Bilbao	754.8	0.0	16	S.E.	2	sub.		19	14	757.0	18	N.	1	sub.
	Cabo Machichaco														
	San Sebastián	754.9	+0.6	16.4	S.E.	0	sub.	Me. de	19	13	757.0	18.6	N.W.	0	sub.
Región del Duero III	Zamora	755.8		10.4	N.W.	5	sub.		22	9	756.7	20.0	N.	0	sub.
	Palencia	755.8	0.0	11.4	N.	0	sub.		22	7	754.1	20.2	N.	0	sub.
	Burgos	755.4	0.0	7.4	N.E.	0	sub.		19	6	753.4	18.0	N.E.	0	sub.
	Soria	754.4	0.0	12.8	N.E.	0	sub.		22	5	751.9	20.0	N.E.	0	sub.
	Valladolid	755.4	0.0	9.2	N.E.	1	sub.		21	9	754.2	20.8	N.E.	1	sub.
	Salamanca														
Región Central IV	Ávila	752.4		10.0	S.	0	sub.		17	8	754.0	16.2	N.	2	sub.
	Segovia	755.7	+0.4	10.0	S.E.	0	sub.		22	7	752.4	20.0	N.W.	0	sub.
	Madrid	754.4	+0.5	15.2	N.E.	1	sub.		24	14	752.4	22.0	E.	1	sub.
	Toledo	754.1	0.0	14.2	E.	1	sub.		26	12	752.2	26.8	N.W.	1	sub.
	Guadalajara	753.5	+0.4	15.0	N.	0	sub.		24	11	751.6	22.6	W.	0	sub.
	Cuenca	752.4		14.4	N.E.	1	sub.		21	8	750.7	21.2	W.	3	sub.
Extrem. ^a Mancha V	Cáceres	753.8		19.2	W.	0	sub.		29	16	752.7	27.6	N.W.	2	sub.
	Badajoz	754.6	+0.4	16.2	N.W.	0	sub.		20	15	752.6	27.4	N.	1	sub.
	Ciudad Real	752.7	+0.5	16.9	S.E.	0	sub.		26	12	751.2	25.7	N.	1	sub.
Alto Ebro VI	Logroño														
	Pamplona	754.6		12.8	N.W.	0	sub.		17	10	754.8	15.0	N.W.	2	sub.
	Huesca	753.2	+0.5	12.6	W.	0	sub.		22	8	751.6	23.6	S.W.	1	sub.
	Zaragoza	752.4	0.0	14.4	N.W.	1	sub.		22	12	752.6	20.2	N.W.	2	sub.
Cataluña VII	Lérida														
	Gerona														
	Barcelona	753.4	+0.2	2.0	N.W.	0	sub.	Me. de	1	6	751.2	2.2	S.W.	2	sub.
	Tarragona														
	Tortosa														
Levante VIII	Teruel	752.0		12.0	N.	0	sub.		22	8	752.1	21.5	N.	0	sub.
	Castellón	752.5	0.0	17.9	N.W.	0	sub.	Me. de	26	16	752.5	17.6	N.W.	1	sub.
	Valencia	753.0		19.4	N.W.	1	sub.		28	10	753.1	22.4	S.E.	1	sub.
Región del SE IX	Albacete	754.2	0.0	15.2	S.W.	0	sub.		22	16	752.2	22.0	S.W.	0	sub.
	Alicante	752.6	-0.2	19	N.	0	sub.	Dis.	25	16	752.8	22	E.	1	sub.
	Murcia														
Cuenca del Guadalq. X	Sevilla														
	Córdoba	754.2	+0.5	18.6	E.	1	sub.		20	15	754.8	29.4	E.	1	sub.
	Jaén	752.5		19.8	W.	0	sub.		25	15	752.5	22.2	E.	0	sub.
	Granada	754.7		15.8	S.E.	0	sub.		25	15	752.6	24.0	N.	2	sub.
Costa del Sur XI	Huelva	752.6		12.2	N.W.	1	sub.	Dis.	23	13	752.2	26.6	S.W.	2	sub.
	San Fernando														
	Tarifa														
	Málaga	753.2	0.0	2.0	N.	1	sub.	Me. de	25	17	752.4	2.2	E.	2	sub.
Almería	752.8		2.2	W.	1	sub.	Me. de	25	17	752.4	2.2	N.	0	sub.	
Balears XII	Palma	752.0	0.0	2.0	N.	2	sub.	Me. de	25	15	752.6	2.2	N.W.	5	sub.
	Mahón														
Canarias	Las Palmas														
	Laguna														
	Ixaña														
Africa	Tetuán														
	Melilla														
	Larache														

— Noticias —