

DIRECCIÓN GENERAL DEL INSTITUTO GEOGRÁFICO Y ESTADÍSTICO

AÑO XXVI

BOLETÍN

1918

Núm. 127

DEL

6 de Julio

OBSERVATORIO CENTRAL METEOROLÓGICO

Observaciones del Extranjero

Observaciones de la mañana á las 7 ^h										Id. en las 24 horas		Id. de la vispera por la tarde			
Estaciones	Barómetro		Temperatura	Viento		Estado del cielo	Estado del mar	Lluvia ó nieve	Temp. extr. ^{as}		Barom. á 0' y al nivel del mar	Temperatura	Viento		Estado del cielo
	á 0' y al nivel del mar	Variación en 3 horas		Dirección	F ^{za}				Max. ^a	Min. ^a			Dirección	F ^{za}	
Escandinavia	Bodo														
	Cristiansund														
	Skudesnoes														
Europa Oriental y Central	Riga														
	Moscou														
	Nicolaiew														
	Feldkirch														
	Czernowitz														
	Cracovia														
	Pola														
	Viena														
Islas Británicas	Stornoway														
	Shields														
	Valentia														
Francia	Gris Nez														
	St. Mathieu														
	Isla de Aix														
	Biarritz														
	Paris														
	Clermont														
	Perpiñán														
Italia	Liorna														
	Roma														
	Cagliari														
	Palermo														
Portugal	Porto														
	Lisboa	75.9.7		2.4	N.W.	5	St.	Al. 2.	2.3	2.4	75.9.0	2.1	N.W.	4	St.
	Lagos	75.9.7	4.0.2	2.2	S.W.	0	St.	Al. 1/2	2.2	1.8	75.9.2	2.1	St.	1	St.
	Horta	76.9.7	3.0	2.9	N.W.	1	St. 6.	Al. 2.	2.4	1.8	76.1.2	1.9	S.W.	2	est. 2.
	Flores														
	Punta Delgada														
Marruecos y Argelia	Funchal														
	Tánger														
	Orán														
	Laghounat														
	Argel														
	Cap de Garde														
Túnex															
Biskra															

Radiogramas

Precios de suscripción

España Un año 18 pesetas. Un semestre 9 pesetas
 Extranjero Un año 30 pesetas

Administrador { Habilitado del material de la Dirección general del
 Instituto Geográfico y Estadístico. Madrid

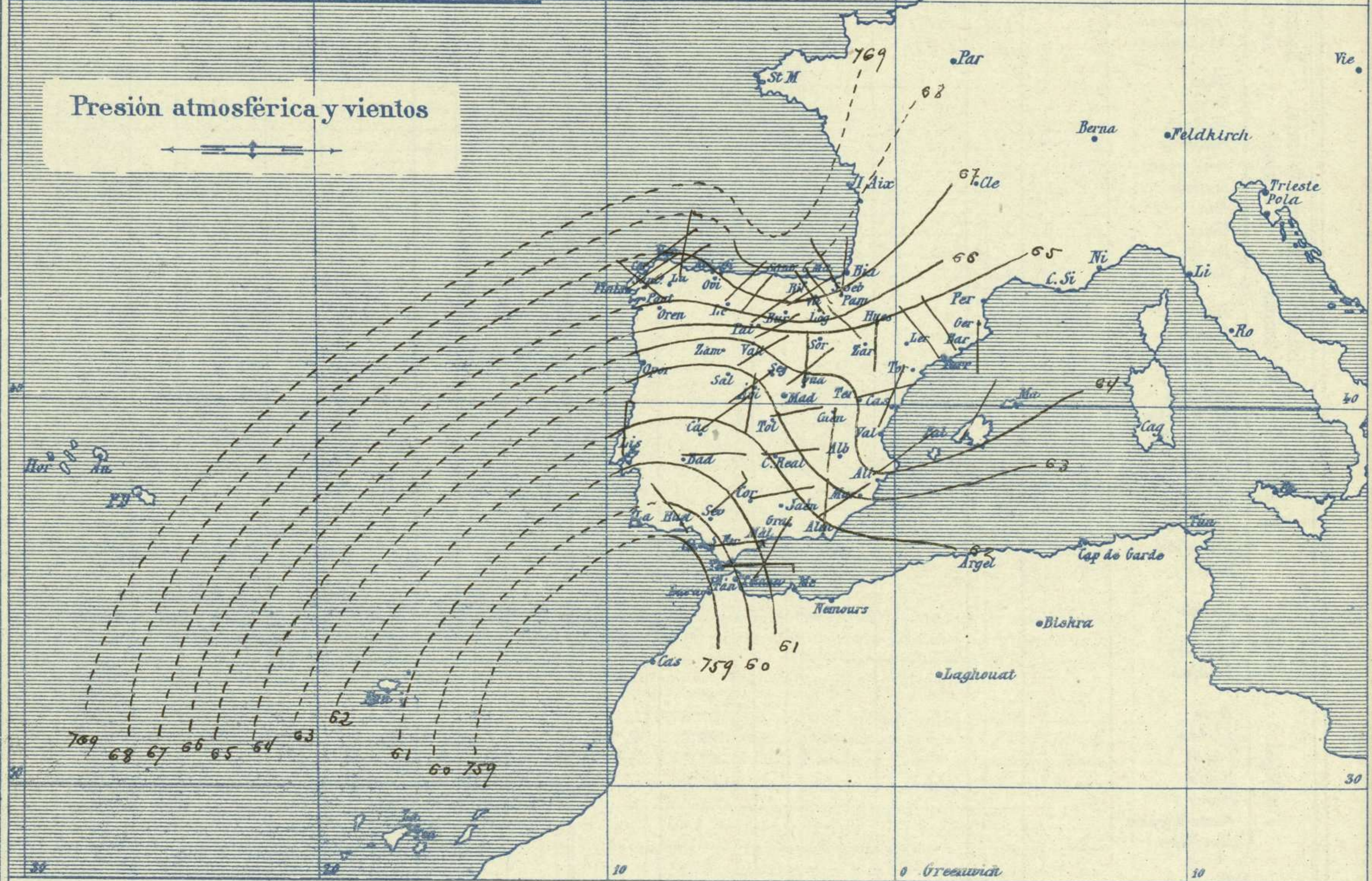
Dirección : Adresse : Address :

Señor
 Jefe del Observatorio Central Meteorológico
 Parque del Retiro

Apartado n.º 285.

Madrid. (ESPAÑA)

Signos convencionales		
Fuerza del viento	Cielo	Mar
0 Calma	○ Despejado	Llana
1 Ventolina		
2 Muy flojo	⊙ Con nubes	Rixada
3 Flojo		
4 Bonancible (Moderado)	⊖ Bruma	Marejada
5 Fresquito (Algo fuerte)	⊗ Niebla	Picada
		Marejada gruesa
6 Fresco	⊗ Nieve	Gruesa
(Fuerte)	● Lluvia	Muy gruesa
7 Duro		
8 Muy duro	⚡ Tormenta	Arbolada
9 Temporal		



Estado general

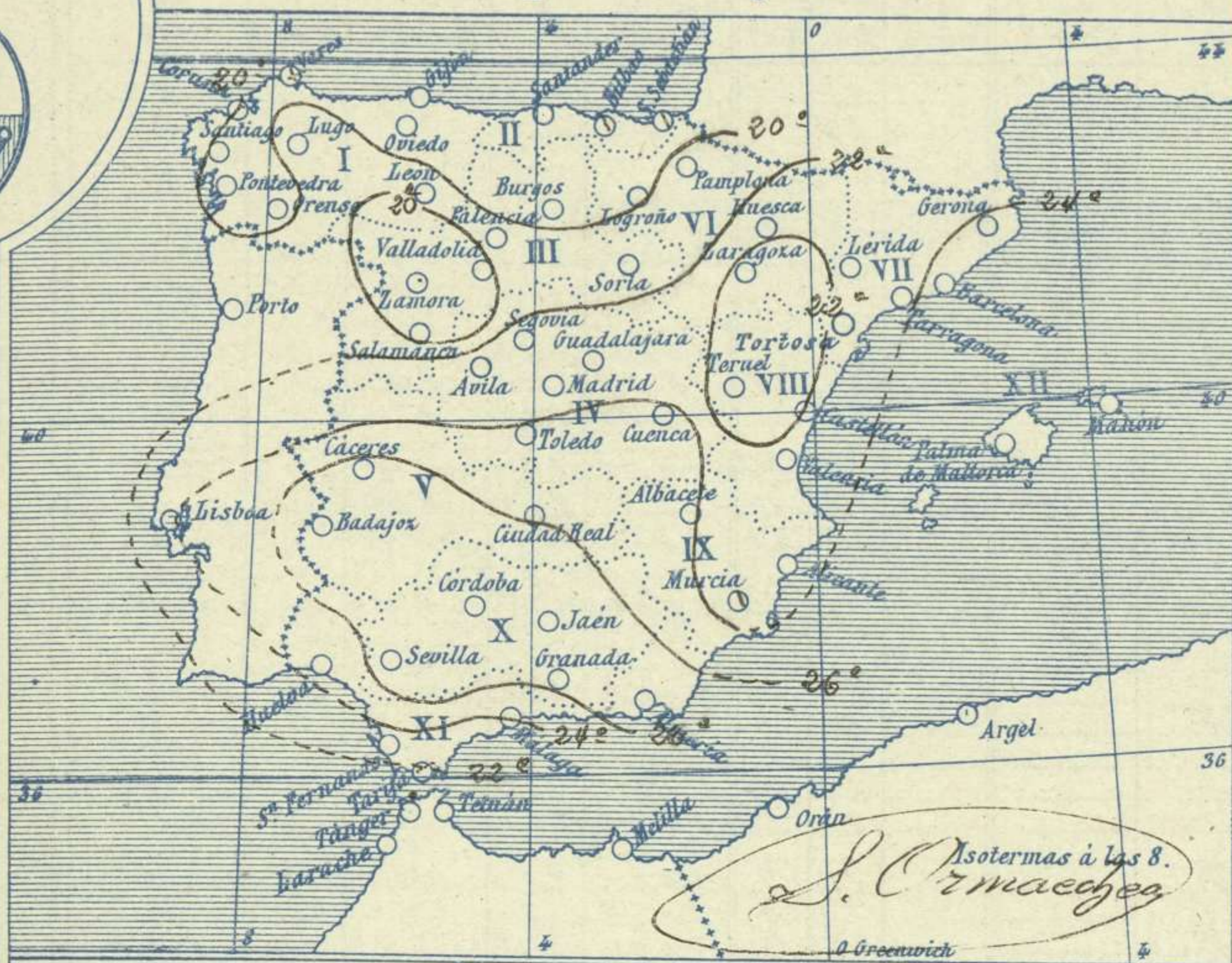
Persiste al Occidente de las costas marroquies un área de presiones débiles relativas (759 mm) por lo cual sopla en el estrecho de Gibraltar y sus costas adyacentes Levante moderado. En España, el tiempo es bueno, el cielo está con pocas nubes y la temperatura sigue su marcha normal: la máxima de ayer fue de 39 grados en Sevilla y la mínima de hoy ha sido de 7 grados en León. El mar está tranquilo por todo el litoral español.

Las presiones altas residen hacia las Islas Británicas.

El Director general: Marqués de Teverga

El Ingeniero Geógrafo Jefe del Observatorio. J. Galbis

Temperaturas y Lluvias



Tiempo probable

EN LAS REGIONES

- I
- II
- III
- IV
- V
- VI
- VII
- VIII
- IX
- X
- XI
- XII

Vientos flojos del 1^{er} cuadrante y buen tiempo.

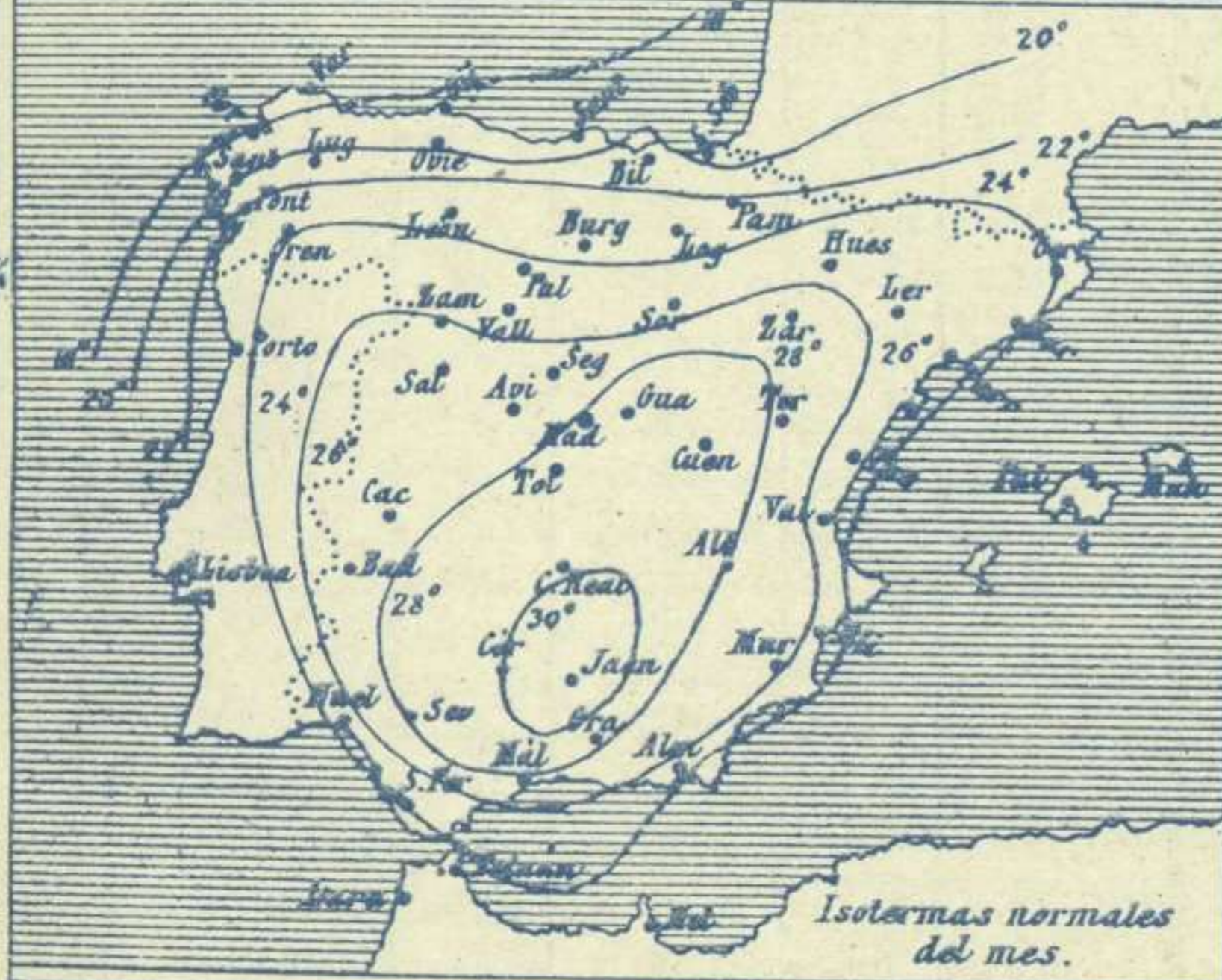
Vientos moderados del Este y buen tiempo

Buen tiempo

Los números colocados al lado de ● designan m/m de lluvia recogida.

Telegrama para las Comandancias de Marina depositado a las 12.h.50.m

Persistencia del Levante en el estrecho de Gibraltar



Observaciones de Madrid entre 12^h del día 5 y 12^h del día 6

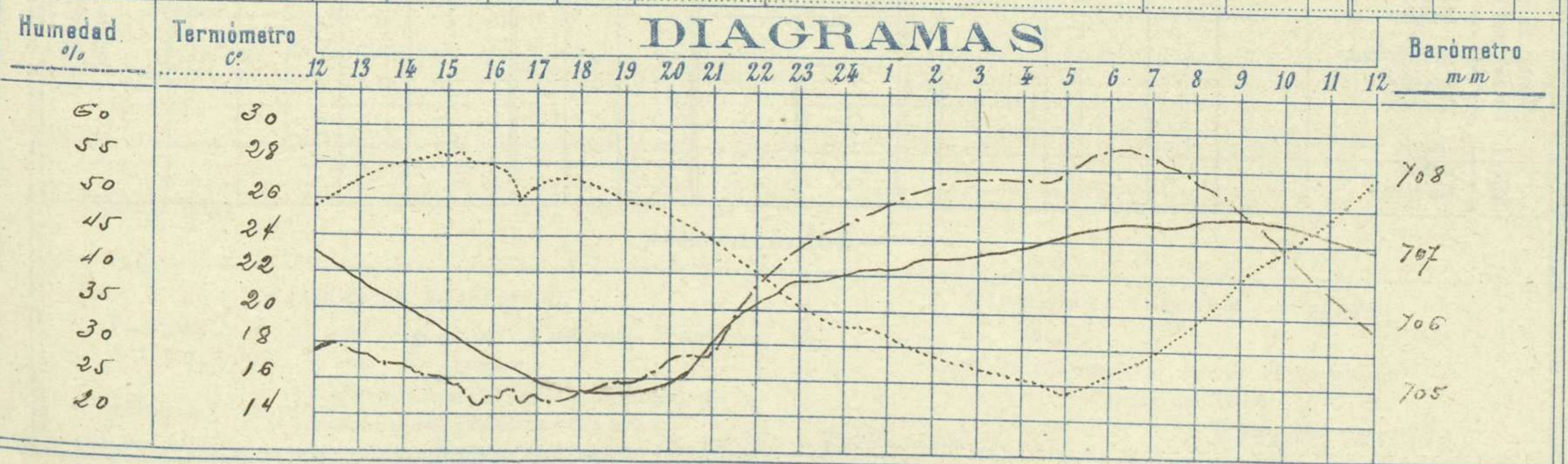
PARQUE DEL RETIRO (Altitud 667 m^s)

Observaciones aerológicas

Hora.....

Hora	Barómetro m m	Termómetro C°	Humedad %	Viento		Lluvia o Nieve	Estado del Cielo	Notas	Alturas	Dirección del viento	Fuerza 0 a 9	Alturas	Dirección del viento	Fuerza 0 a 9
				Dirección	F ^{km} 0 a 9									
12	706.8	25.6	29	NNE	0		Cd ^{do}	Temp ^a máx ^a a la sombra 28.4 id. mínima id.....15.8 Horas de sol despejado en el día de ayer 12.h. 10.m ⁸						
16	705.2	27.8	22	E	1		N ^{do}							
20	704.9	25.1	28	NE	1		Cd ^{do}							
24	706.5	19.2	46	NE	3		N ^{do}							
4	706.9	16.1	54	NE	3		N ^{do}							
8	707.3	19.5	54	NE	2		N ^{do}							
12	706.9	27.7	33	E	1		N ^{do}							

DIAGRAMAS



Observaciones de España

Observaciones de la mañana á 8 horas

Id. en las 24 horas

Id. de la vispera á 16 horas

Estaciones	Barómetro		Temperatura	Viento		Estado del cielo	Estado del mar	Lluvia ó nieve	Temp. extr. ^{as}		Barón. á 0° y al nivel del mar	Temperatura	Viento		Estado del cielo
	á 0° y al nivel del mar	Variación en 3 horas		Dirección	F ^{za}				Max. ^a	Min. ^a			Dirección	Fuerza	
Región del N.W. I.	Ia Coruña	7.6.6.1	0.0	2.0	N.E.	2	S.	Ni.º	2.1	1.6	7.6.5.3	2.0	N.N.E.	5	c. d.º
	Vares	7.6.6.1	0.0	1.7.9	N.E.	5	nubla	2.2	1.4	7.6.5.5	1.6.5	N.E.	5	emb.	
	Avilés														
	Gijón														
	Oviedo														
	Finisterre	7.6.7.2	0.0	2.0.6	N.E.	7	Orizma	Ni.º gran	2.2	1.5	7.6.4.1	2.1.2	N.E.	5	Orizma
	Santiago	7.6.6.1	+0.2	1.7.7	N.E.	2	c. d.º		2.6	1.3	7.6.5.1	2.6.0	N.E.	2	S.
	Pontevedra														
	Lugo	7.6.5.9		1.2.4	N.N.E.	2	S.		2.5	1.1	7.6.7.2	2.4.3	N.N.E.	2	S.
Orense	7.6.6.0	0.0	1.3.2	N.W.	1	S.		2.2	1.1	7.6.6.6	2.0.6	N.W.	2	S.	
Leon	7.6.6.2		1.5.5	N.E.	0	S.		2.2	1.1	7.6.4.5	1.3.5	N.E.	0	S.	
Región Cantábrica II	Santander	7.6.7.1	+0.2	1.9.2	S.W.	1	S.	Ni.º	2.1	1.4	7.6.8.3	2.0.7	N.W.	2	S.
	Punta Galea	7.6.5.7	0.0	1.7.4	S.E.	2	S.	Ni.º	2.2	1.5	7.6.6.1	2.0.9	N.W.	4	emb.
	Bilbao	7.6.7.3	0.0	1.7	S.E.	1	nub.		2.2	1.2	7.6.7.0	2.1	N.N.W.	2	emb.
	Cabo Machichaco														
	San Sebastián	7.6.7.5	+1.2	1.9.2	N.W.	1	c. emb.	Ni.º	2.1	1.3	7.6.7.4	2.0.8	N.W.	1	emb.
Región del Duero III	Zamora														
	Palencia	7.6.5.6	0.0	1.8.8	N.E.	4	S.		2.2	1.0	7.6.2.1	2.2.4	N.E.	6	c. d.º
	Burgos	7.6.5.6	+0.2	1.4.0	N.E.	1	S.		2.0	2	7.6.4.3	1.9.0	N.E.	1	c. d.º
	Soria														
	Valladolid	7.6.6.4	0.0	1.4.0	N.E.	2	S.		2.4	1.0	7.6.2.9	2.4.4	N.E.	2	c. d.º
Salamanca	7.6.6.3	+0.2	1.2.0	N.E.	2	S.		2.6	1.0	7.6.2.6	2.5.0	S.	4	c. d.º	
Región Central IV	Avila	7.6.2.6		1.7.2	S.	0	S.		2.4	9	7.6.0.1	2.2.6	N.W.	2	c. d.º
	Segovia	7.6.2.6	-0.4	1.7.0	S.W.	0	c. d.º		2.0	3	7.6.0.9	2.2.0	N.	1	S.
	Madrid	7.6.2.8	+0.4	1.9.5	N.E.	2	S.		2.2.4	15.6	7.6.0.0	2.7.3	S.	1	nub.
	Toledo	7.6.2.9	+0.2	2.1.0	S.	2	S.		2.0	1.6	7.5.2.2	2.2.7	N.E.	1	nub.
	Guadalajara	7.6.3.2	+0.2	1.9.2	N.	2	S.		2.3	1.2	7.5.9.2	2.7.2	N.E.	2	nub.
	Cuenca	7.6.1.9	+0.6	1.9.2	S.	1	S.		2.3	1.2	7.5.9.2	2.5.6	S.	1	c. d.º
Extrem ^a Mancha V	Cáceres	7.6.1.1		2.4.2	N.E.	2	S.		2.4	1.9	7.6.1.1	2.1.2	N.E.	2	S.
	Badajoz	7.6.0.6	+0.8	2.4.2	S.	1	S.		2.7	1.9	7.5.8.6	2.5.4	N.W.	0	S.
	Ciudad Real	7.6.1.1		1.9.8	S.	1	S.		2.1	1.5	7.5.5.2	2.0.6	S.	1	S.
Alto Ebro VI	Logroño	7.6.2.7		1.7.6	N.	0	S.		2.2	1.2	7.6.5.4	2.2.6	N.	1	nub.
	Pamplona	7.6.5.0		1.2.2	N.	0	S.		2.0	1.2	7.5.1.6	1.9.4	N.	2	nub.
	Huesca	7.6.4.8	+0.2	2.0.0	S.	0	S.		2.2.5	11.2	7.6.1.7	2.6.4	S.W.	2	c. d.º
	Zaragoza	7.6.4.3	0.0	1.7.8	N.W.	2	c. d.º		2.6	1.4	7.5.2.7	2.6.6	N.W.	5	c. d.º
Cataluña VII	Llerida														
	Gerona	7.6.4.0	0.0	2.2.6	S.	0	S.		2.3	1.5	7.6.2.7	2.2.4	S.E.	2	c. d.º
	Barcelona	7.6.2.5	+0.1	2.5	N.W.	2	S.	Ni.º	2.5	1.8	7.6.4.2	2.2	S.W.	2	c. emb.
	Tarragona	7.6.4.4		2.3.6	N.W.	0	c. d.º	Blanca	2.5	1.8	7.6.2.0	2.2.0	S.W.	2	c. d.º
Tortosa															
Levante VIII	Teruel	7.6.4.0		1.6.0	S.	0	S.		2.7	1.1	7.6.1.5	2.4.2	S.	0	emb.
	Castellón														
	Valencia	7.6.2.2		2.2.6	N.N.E.	0	S.		2.2	2.0	7.6.2.5	2.2.0	S. N.E.	1	nub.
Región del SE IX	Albacete	7.6.4.0		2.2	N.E.	2	S.	Ni.º	2.5	1.8	7.6.2.6	2.2	N.N.E.	2	S.
	Alicante	7.6.4.2		2.2.6	S.W.	0	nub.		2.8	1.7	7.6.1.8	2.7.1	S.	4	nub.
	Murcia														
Cuenca del Guadalq. X	Sevilla	7.6.0.2		2.5.2	N.E.	4	c. d.º		2.9	1.9	7.5.2.1	2.6.2	N.W.	4	nub.
	Córdoba	7.6.0.2	+1.0	2.4.4	S.	1	S.		2.7	2.0	7.5.8.6	2.5.6	N.	1	nub.
	Jaén														
	Granada	7.6.1.9		2.2.6	S.W.	2	c. d.º		2.1	1.7	7.5.9.7	2.0.6	S.W.	5	S.
Costa del Sur XI	Huelva	7.5.9.4		2.4.7	N.W.	2	c. d.º	Ni.º	3.2	1.7	7.5.2.2	2.4.2	S.W.	2	c. d.º
	San Fernando	7.5.9.9	+0.2	2.4	S.	4	S.	Blanca	2.2	2.2	7.5.2.5	2.2	S.E.	4	S.
	Tarifa	7.5.2.1	+0.2	2.1.3	S.	7	Orizma	Ni.º	2.2	2.0	7.5.2.5	2.2.2	S.	6	Orizma
	Málaga	7.6.2.6	+1.0	2.4	S.	1	S.	Blanca	2.7	2.1	7.6.2.6	2.6	N.	2	S.
	Almería	7.6.0.6		2.7.2	N.	1	S.	Ni.º	2.0	2.2	7.6.1.9	2.2.2	S.	1	S.
Balears XII	Palma	7.6.4.6	0.0	2.4	N.E.	2	S.	Ni.º	2.6	1.7	7.6.2.9	2.4	N.	5	c. d.º
	Mañón														
Canaries XIII	Las Palmas														
	Laguna														
	Ixáña														
Africa XIV	Tetuán														
	Melilla														
	Larache														

— Noticias —