

DIRECCIÓN GENERAL DEL INSTITUTO GEOGRÁFICO Y ESTADÍSTICO

AÑO XXIX

Núm.º 299

SERVICIO METEOROLÓGICO BOLETÍN

1921

26 de Octubre

OBSERVACIONES DEL EXTRANJERO

ESTACIONES	PRESIÓN MILIBARES				VIENTO	TEMPERATURA	TIEMPO		PRESIÓN MILIBARES	VIENTO	ESTACIONES	PRESIÓN MILIBARES				VIENTO	TEMPERATURA	TIEMPO		PRESIÓN MILIBARES	VIENTO
	á O°	N. M. G. N.	VARIACIÓN	C			D. y F.	C°				Presente	Pasado	á O°	N. M. G. N.			VARIACIÓN	C		
	OBSERVACIONES Á 7 ^h								OBSERV. Á 18 ^h												
DINAMARCA											Tours										
Skagen											Saint Mathieu										
Hanstholm											Isla de Aix	1026,1	0,0		NE-6				1028,7	NNE-2	
Copenhague											Clermont										
Blaavandshuk											Lyonnes	22,9	0,0		NE-1	2	D				
ALEMANIA											Tolos										
Hamburgo	1026,5		0,7		WNW-3			N			Biarritz										
Berlin											Marsella										
Dresde											Perpiñán										
Karlsruhe											Cabo Sicié										
Munich											Niza										
Aquisgrán											ITALIA										
HOLANDA											Trento										
Helder	31,1		0,7		NNW-2			N			Pádua										
BÉLGICA											Trieste										
Bruselas	31,3		0,0		N-1	10		NB			Milán										
ISLAS BRITÁNICAS											Turín										
Stornoway											Génova										
Aberdeen											Liorne										
Glasgow											Ancona										
Shields											Roma										
Malin Head											Nápoles										
Blackrod											Magdalena										
Valentia	33,9		0,7		NE-2			N			Cagliari										
Holyhead											Palermo										
Cranwell											Túnez										
Pembroke											PORTUGAL										
Grandwich	33,4		0,7		SSW-1			N			Oporto										
Felixstowe											Lisboa										
Calekol											Lagos										
Scilly											Horta										
AUSTRIA											Flores										
Viena											Punta Delgada										
SUIZA											Funchal										
Berna	26,5		0,0		NE-3			D			ARGELIA										
FRANCIA											Orán										
Gris Nez	32,3		0,3	1	NNW-1	11		NB			Argél	11,0	0,5	1	W-3	12	N	1013,4	WNW-1		
Cherburgo											Laghouat										
París	31,1		0,4	4	NW-1	7		N			Biskra										
Dijón	27,5		0,0		N-4	1		D			Cap de Garde										

RADIOGRAMAS TRANSMITIDOS DESDE BARCOS

--

PRECIOS DE SUSCRIPCIÓN

ESPAÑA Un año 36 pesetas. Un semestre 18 pesetas
 EXTRANJERO Un año 72 pesetas.

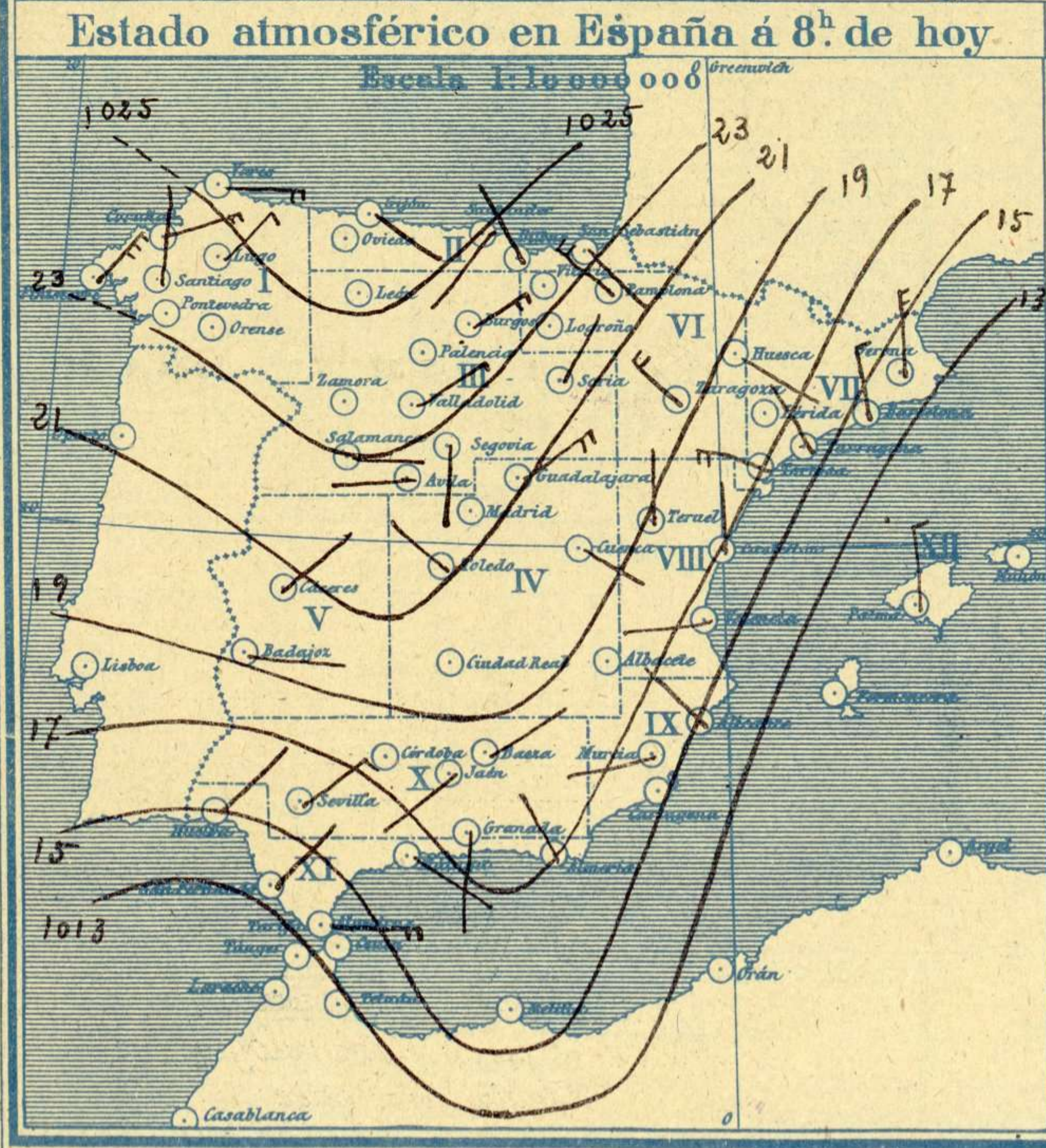
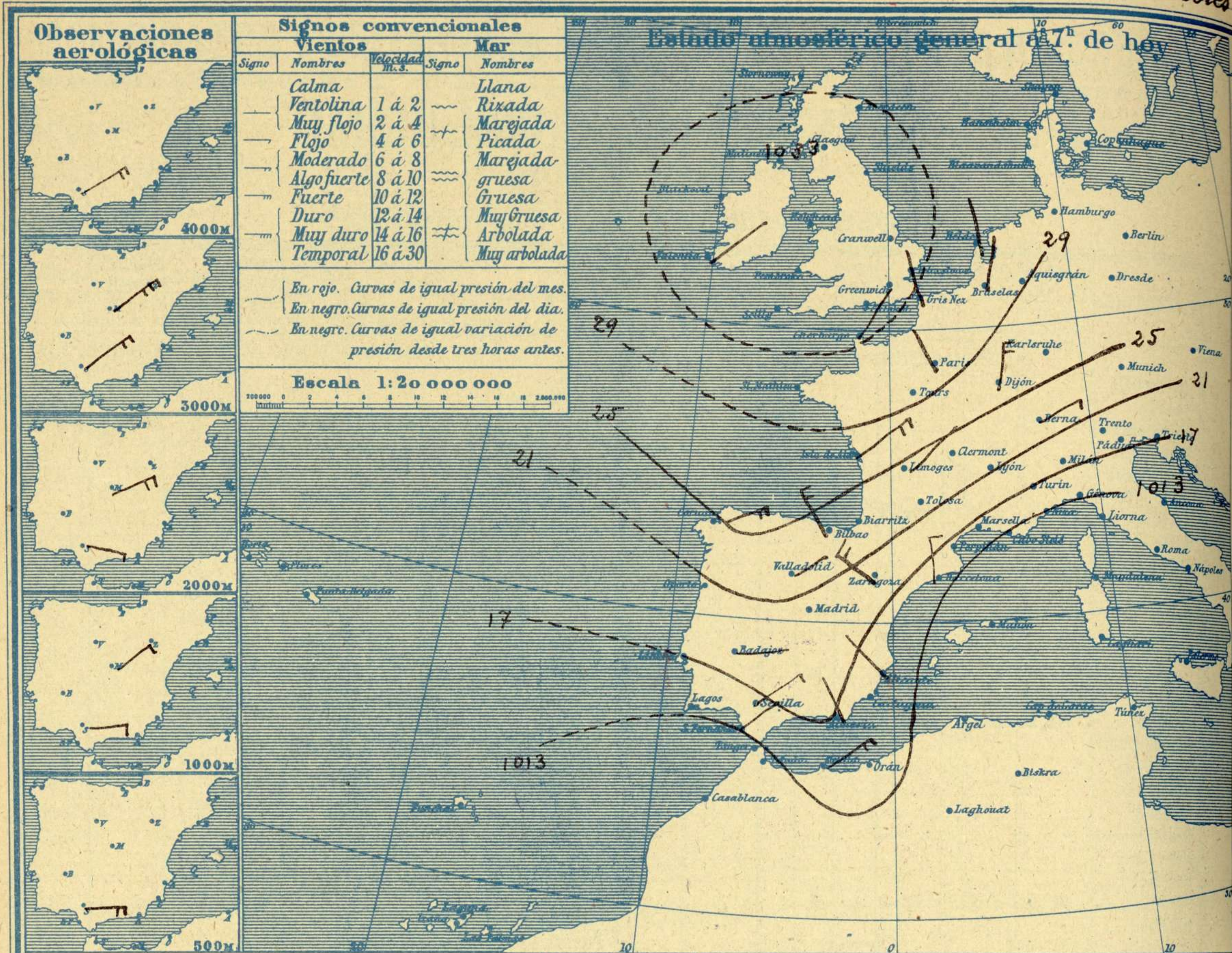
CORRESPONDENCIA . CORRESPONDANCE . CORRESPONDENCE . KORRESPONDENZ

*Sr. Jefe del servicio Meteorológico
Parque del Retiro*

ADMINISTRADOR: Sr. Habilitado del Instituto Geográfico y Estadístico

Apartado 285

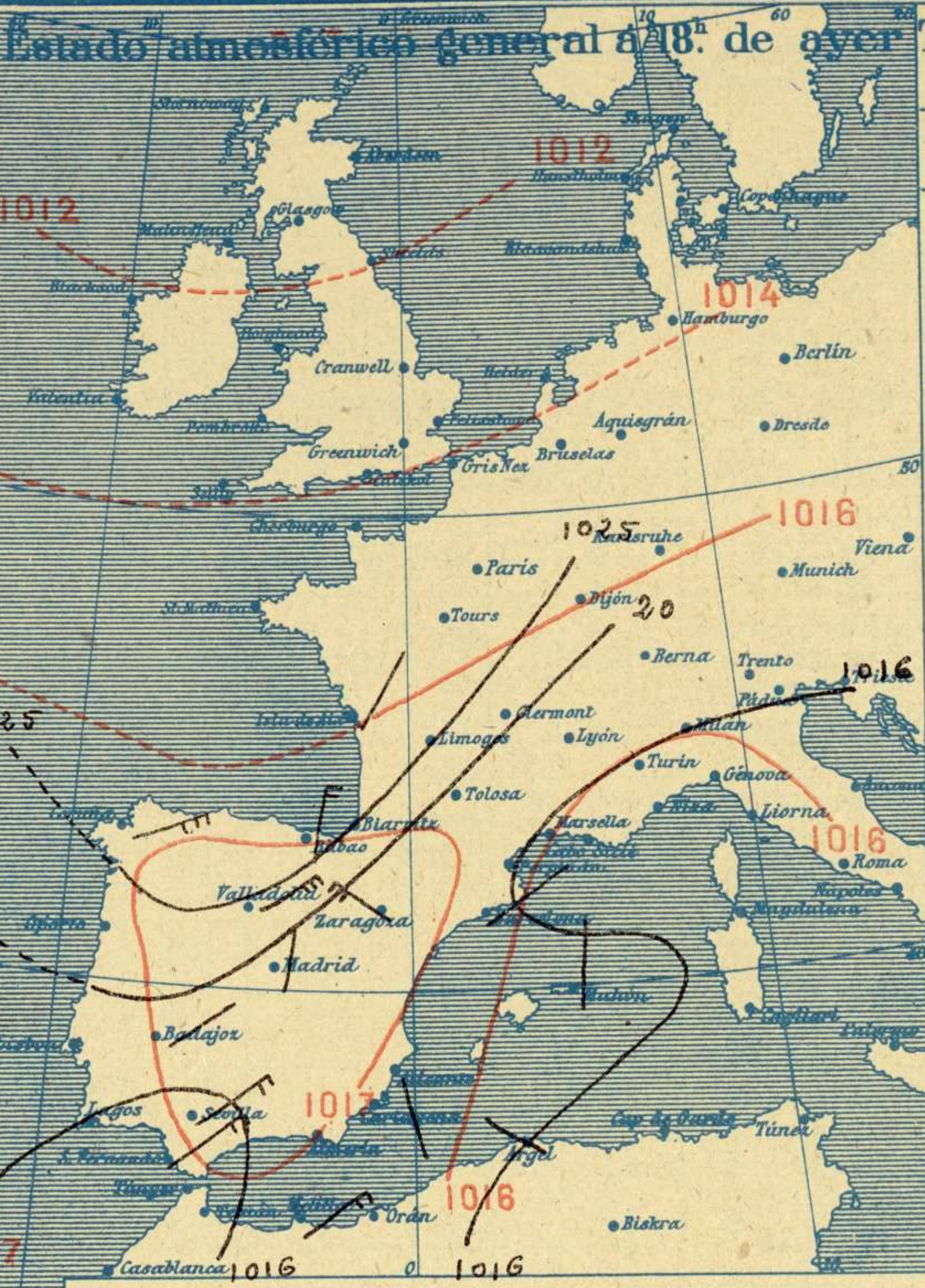
Madrid. (España)



Signos convencionales			Visibilidad	
Cielo				
○	Despejado	●	0	Sólo se ve hasta 200m
⊙	Con nubes	⊛	1	Id id 500m
⊖	Bruma	R.	3	Id id 2000m
⊗	Niebla		5	Id id 10000m
		Ci. Cirros	7	Id id 30000m
		St. Estratos		
		Cú. Cúmulos		
		Acú. Alto Cúmulos		
		F.ci. Falso Cirros		

Equivalencias de milibares á milímetros de mercurio

mlb.	mm.	mlb.	mm.	mlb.	mm.
974.0	730.8	998.0	748.8	1022.0	766.8
976.0	732.1	1000.0	750.1	1024.0	768.1
978.0	733.6	1002.0	751.6	1026.0	769.6
980.0	735.1	1004.0	753.1	1028.0	771.1
982.0	736.8	1006.0	754.6	1030.0	772.6
984.0	738.1	1008.0	756.1	1032.0	774.1
986.0	739.6	1010.0	757.6	1034.0	775.6
988.0	741.1	1012.0	759.1	1036.0	777.1
990.0	742.6	1014.0	760.6	1038.0	778.6
992.0	744.1	1016.0	762.1	1040.0	780.1
994.0	745.6	1018.0	763.6	1042.0	781.6
996.0	747.1	1020.0	765.1	1044.0	783.1



Temperaturas extrema y Lluvia

Estaciones	Temperaturas		Lluvia mm
	Max	Minima	
REGIÓN DEL N. W.			
La Coruña	16	13	
Santiago	15	9	
Pontevedra			
Lugo	11	5	
Orense			
REGIÓN CANTÁBRICA			
Gijón	14	8	
Oviedo	16	?	
Santander	11	10	
Bilbao	13	8	
San Sebastián			
REGIÓN DEL DUERO			
León			
Zamora			
Palencia			
Burgos	6	2	
Soria	8	2	
Valladolid	9	3	
Salamanca	11	6	
Avila	6	-2	
Segovia	8	-4	
REGIÓN CENTRAL			
Madrid	13	2	
Toledo	14	2	
Guadalajara	13	2	
Cuenca	11	-5	
Ciudad Real	16	1	
Albacete			
EXTREMA MADURA			
Cáceres	17	5	
Badajoz	17	6	
ALTO EBRO			
Vitoria			
Logroño	11	3	
Pamplona	8	2	
Huesca	12	1	
Zaragoza	11	4	
CATALUÑA			
Lérida			
Gerona	17	10	
Barcelona	18	11	
Tarragona	14	9	
Tortosa	15	10	
LEVANTE			
Teruel	11	-2	
Castellón	18	11	
Valencia	17	9	
REGIÓN DEL S.E.			
Alicante	21	8	
Murcia	16	7	
CUENCA DEL SUALQUIVIR			
Sevilla	17	8	
Córdoba	16	6	
Jaén	22	6	
Baeza	14	6	
Granada	22	5	
COSTA SUR			
Huelva	19	7	
San Fernando	19	10	
Algeciras	19	16	
Málaga	19	13	
Almería	26	12	
BALEARES			
Palma	15	12	
Mahón			
CANARIAS			
Las Palmas			
Laguna			
Izaña			
ÁFRICA			
Tetuán			
Melilla	25	16	
Tánger			

Tiempo probable

EN LAS REGIONES

- I
- II
- III
- IV
- V
- VI Vientos flojos y moderados de la región del E. y buen tiempo.
- VII
- VIII
- IX
- X
- XI
- XII

Estado General

Sobre las Islas Británicas se halla un fuerte anticiclón cuyo influjo se extiende a gran parte de Europa. En España el tiempo es bueno y se acentúa el descenso de la temperatura.

Observaciones en Madrid de 18^h del día 25 á 13^h del día 26

PARQUE DEL RETIRO (Altitud 667 m.)

Horas	Barómetro		Temperatura C°	Humedad %	Viento		Estado del Cielo	Notas	Horas de insolación	
	mm	milibares			Dirección	F ^{ta}			9-15	Temperatura máxima
18	705,0	939,9	9,2	44	N	3	Dp°.		13,2	
1	706,7	942,2	3,6	71	WNW	1	Dp°.		2,4	
7	705,5	940,6	3,6	74	Cal	0	Dp°.		16,6	
13	704,9	939,8	12,4	50	NNE	1	Dp°.		7,0	
									11,6	
									Presión normal	705,6

OBSERVACIONES DE ESPAÑA

ESTACIONES	PRESIÓN MILIBARES			VIENTO D. y F.	TEMPERATURA C°	HUMEDAD %	TIEMPO		NUBES	MAR	DIRECCIÓN Y FUERZA DEL VIENTO Á									
	á 0°	VARIACIÓN	C.				C°	Presente			Pasado	500	1000	2000	3000	4000	5000	6000		
	N. M. G. N.																			
OBSERVACIONES Á 7 ^h														OBSERVACIONES Á 7 ^h						
La Coruña	1024,6	-0,4	7	ENE-4	14			D	Fr-cu	4										
Bilbao	24,2	-0,9	5	NW-4	12			N	Cu-nb, A-cu	5										
Valladolid	23,1	-0,3	5	NE-5	4			D												
Zaragoza	19,4	0,1	2	NW-5	6			N	Cu-nb, A-cu											
Barcelona	12,9	-1,1	5	NNW-5	13			N	Cu-nb, Ci											
Mahón																				
Madrid	20,2	-0,1	7	Cal-o	4	74		D D	Ci	10		NE-3	ENE-5	ENE-8						
Badajóz	18,5	0,0	0	E-1	6			D												
Alicante	14,3	-0,3	7	NW-1	10			D	St-cu, Ci-st	1										
Sevilla	14,7	0,7	4	NE-5	10			D												
Almería	17,4	0,1	4	NNW-2	16			N	St-cu	2	E-1	E-3	ESE-1	NE-6	NE-5	NE-2	NE-2			
S.Fernando	13,3	0,1	1	NNE-2	12			N	Cu-nb, Ci	2										
Tetuán																				
Melilla	15,7	0,8	1	NE-5	18			N		7										
Izaña																				
OBSERVACIONES Á 18 ^h														OBSERVACIONES Á 12h víspera						
La Coruña	26,6	-0,1	7	ENE-6	14			N	Fr-cu, Ci-st	5										
Bilbao	26,9			N-4																
Valladolid	24,5			NE-6																
Zaragoza	16,6			NW-6																
Barcelona	15,8			NE-1																
Mahón	16,6			N																
Madrid	17,9	0,8	4	N-3	9	44		D D				NNE-3	NNE-9	NNE-9	NNE-9					
Badajoz	16,6			NE-0																
Alicante	14,7			SSE-0																
Sevilla	14,7			NE-5																
Almería	17,8			Cal-o																
S.Fernando	13,4	-0,9	7	NE-3	16			N	Cu	4										
Tetuán																				
Melilla	18,5			NE-4																
Izaña																				

ESTACIONES	PRESIÓN MILIBARES			VIENTO D. y F.	TEMPERATURA C°	TIEMPO	PRESIÓN MILIBARES	VIENTO D. y F.	ESTACIONES	PRESIÓN MILIBARES			VIENTO D. y F.	TEMPERATURA C°	TIEMPO	PRESIÓN MILIBARES	VIENTO D. y F.			
	á 0°	VARIACIÓN	C.							á 0°	VARIACIÓN	C.						á 0°	VARIACIÓN	C.
	N. M. G. N.									N. M. G. N.								N. M. G. N.		
OBSERVACIONES Á 8 ^h								OBSERV. Á 18 ^h												
Vares	1022,2	0,5	2	E-8	12	N	1024,3	E-8	Vitoria											
Finisterre	23,1			NE-6	12	D	23,1	NE-7	Logroño	1023,2	0,0	0	W-3	6	D	1026,1	NW-2			
Santiago	22,2	-0,4	6	N-5	11	D	23,8	N-4	Pamplona	23,2	0,0	0	NW-6	4	D	24,4	NNW-4			
Pontevedra									Huesca	21,1	0,0	0	SE-0	2	N	16,6	WNW-1			
Lugo	23,1		2	NNE-3	10	D	25,1	NNE-3	Lérida											
Orense									Gerona	14,2	0,0	0	N-5	15	M	15,7	N-4			
Gijón	26,7	0,0	0	ESE-0	9	N	28,9	E-3	Tarragona	15,1			NNW-3	9	N	14,1	NNW-4			
Oviedo	26,3	0,0	0	E-1	?	N	26,2	E-2	Tortosa	15,7	0,0	0	WNW-6	11	M	16,5	NW-4			
Santander	25,8	0,4	4	SW-1	10	N	27,7	NE-2	Teruel	23,4			N-2	1	N	19,2	N-1			
San Sebastián	24,6	-0,5	8	SE-1	9	N	25,4	NE-3	Castellón	16,1	-0,5	6	N-2	13	N	16,6	N-2			
León									Valencia	16,7		1	W-1	11	N	15,9	SE-2			
Zamora									Murcia	15,8			W-1	8	D	14,1	SW-0			
Palencia									Córdoba	15,4	0,7	4	E-1	7	D	15,8	NE-1			
Burgos	23,3	0,0	0	NE-5	5	D	24,1	N-6	Jaén	12,9			SW-0	9	D	15,3	ENE-0			
Soria	19,4	0,0	0	NE-1	7	D	20,2	N-7	Baeza	17,0	0,0	0	NE-2	8	D	15,7	NNW-1			
Salamanca	26,5	0,3	1	E-2	3	D	21,9	E-4	Granada	17,8			S-1	8	M	13,3	NE-8			
Avila	22,9		2	W-9	0	D	22,6	N-4	Huelva	14,6		1	NE-2	11	D	14,2	E-4			
Segovia	25,0	?	1	S-1	-1	D	22,5	N-3	Tarifa											
Toledo	20,5	-0,3	7	NW-1	6	D	16,7	ENE-3	Algeciras	12,6	0,7	1	E-5	18	N					
Guadalajara	18,2	0,7	3	NE-4	5	D	16,5	NE-5	Tánger											
Cuenca	19,4			SE-1	2	N	15,7	NNW-4	Málaga	16,2	-0,3	5	SE-2	17		14,7	E-3			
Ciudad Real	19,1	1,1	2	E-2	6	D	16,1	NE-1	Pahna	09,5	-0,4	5	N-4	14	11	13,7	N-4			
Albacete									Las Palmas											
Cáceres	19,5	0,3	4	NE-2	6	D	17,5	NE-1	Laguna											

NOTICIAS

Expresado en millas horas antes observación.

D. despejado S. semidespejado N. nublado S. cubierto NB. niebla S. bruma A. aguanieve H. lluvia L. lluvia S. O. granizo (sin truenos) An. aguanieve N. nieve T. tormenta.

D. despejado S. semidespejado N. nublado NO. cubierto constantemente NB. niebla S. bruma A. aguanieve H. lluvia N. nieve S. aguanieve O. granizo (sin truenos) T. tormenta.

TALLERES DEL INSTITUTO GEOGRÁFICO Y ESTADÍSTICO