

DIRECCIÓN GENERAL DEL INSTITUTO GEOGRÁFICO Y ESTADÍSTICO

AÑO XXVI

BOLETÍN

1918

Núm.º 1.20

DEL

19 de Junio

OBSERVATORIO CENTRAL METEOROLÓGICO

Observaciones del Extranjero

Observaciones de la mañana á las 7 ^h										Id. en las 24 horas			Id. de la vispera por la tarde				
Estaciones	Barómetro		Temperatura	Viento		Estado del cielo	Estado del mar	Lluvia ó nieve	Temp. extr. ^{as}		Barom. á 0° y al nivel del mar	Temperatura	Viento		Estado del cielo		
	á 0° y al nivel del mar	Variación en 3 horas		Dirección	F ^{ta}				Max. ^a	Min. ^a			Dirección	F ^{ta}			
Escandinavia	Bodo	754.6	+1.0	13	E	1	N	llo	24	12	6	754.2	10	E	0	N.D.	
	Cristiansund	756.8	+0.1	10	W	3	cc	llo	2	10	6	761.4	9	W	?	C	
	Skudesnoes																
Europa Oriental y Central	Riga																
	Moscou																
	Nicolaiew																
	Feldkirch																
	Czernowitz																
	Cracovia																
	Pola																
	Viena																
	Berlin																
Berna																	
Islas Británicas	Stornoway																
	Shields																
	Valentia																
Francia	Grís Nex																
	St. Mathieu																
	Isla de Aix																
	Biarritz																
	Paris																
	Clermont																
	Perpiñán																
Cabo Sicié																	
Niza																	
Italia	Liorna																
	Roma																
	Cagliari																
	Palermo																
Portugal	Porto	767.7	+0.7	16.4	N.W.	1	cc	N. S. S.	8	17	13	769.0	14.3	S.W.	3	C	
	Lisboa	767.5	+0.4	1.6	N.W.	3	emb.	N. S. S.	20	14	7	762.4	1.3	N.W.	4	C	
	Lagos	767.4	0.0	1.7	N	1	C	Alana	20	14	7	767.5	2.0	N	1	C	
	Horta	772.8	+0.5	15.3	E. S. E.	0	mb.	Alana	2	14	13	772.8	15.6	N.W.	3	emb.	
	Flores																
	Punta Delgada	772.2	+0.6	18.0	N.N.E.	2	C	llo	22	17	17	772.4	17.1	N.W.	1	C	
Funchal	767.6	+0.3	1.6	E. S. E.	3	emb.	llo	27	15	7	769.4	2.1	N.E.	3	mb.		
Marruecos y Argelia	Tánger																
	Orán																
	Laghounat																
	Argel																
	Cap de Garde																
	Túnex																
Biskra																	

Radiogramas

Precios de suscripción

España Un año 18 pesetas . Un semestre 9 pesetas
 Extranjero Un año 30 pesetas

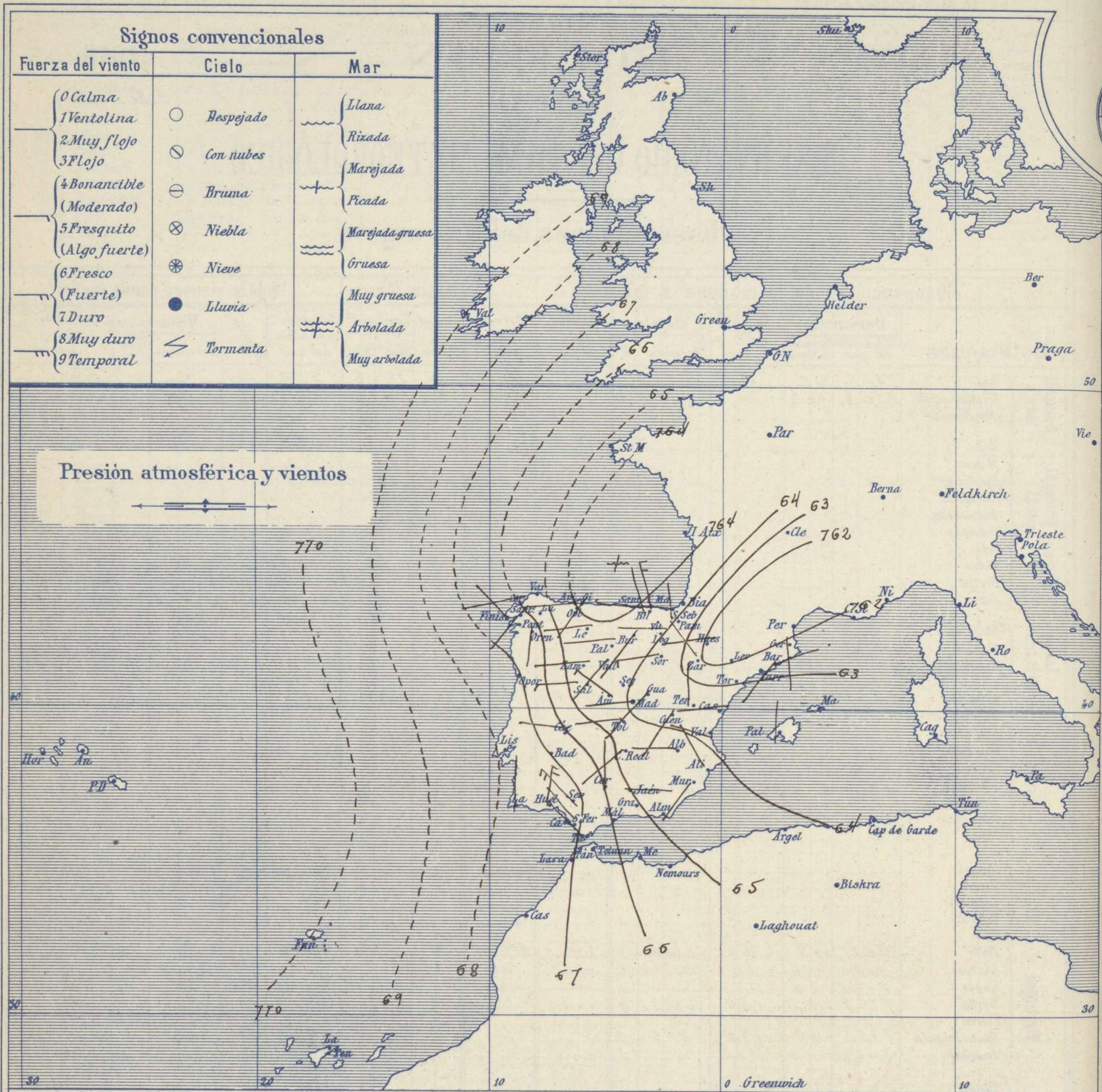
Administrador { Habilitado del material de la Dirección general del
 Instituto Geográfico y Estadístico. Madrid

Dirección : Adresse : Address :

Señor
 Jefe del Observatorio Central Meteorológico
 Parque del Retiro

Madrid. (ESPAÑA)

Apartado n.º 285.



Estado general

Una borrasca importante debe de hallarse sobre Francia, la cual ejerce su influjo bastante marcado en la península Ibérica, principalmente en las comarcas de Cantabria y Galicia, en las cuales llueve con vientos del N^o cuadrante que produce marejada. El cielo está generalmente con muchas nubes y los vientos dominantes son los del Oeste. La temperatura máxima de ayer fue de 29 grados en Sevilla y la mínima de hoy ha sido de 6 grados en Avila y Teruel. Las presiones altas deben de hallarse al Norte de las Azores.

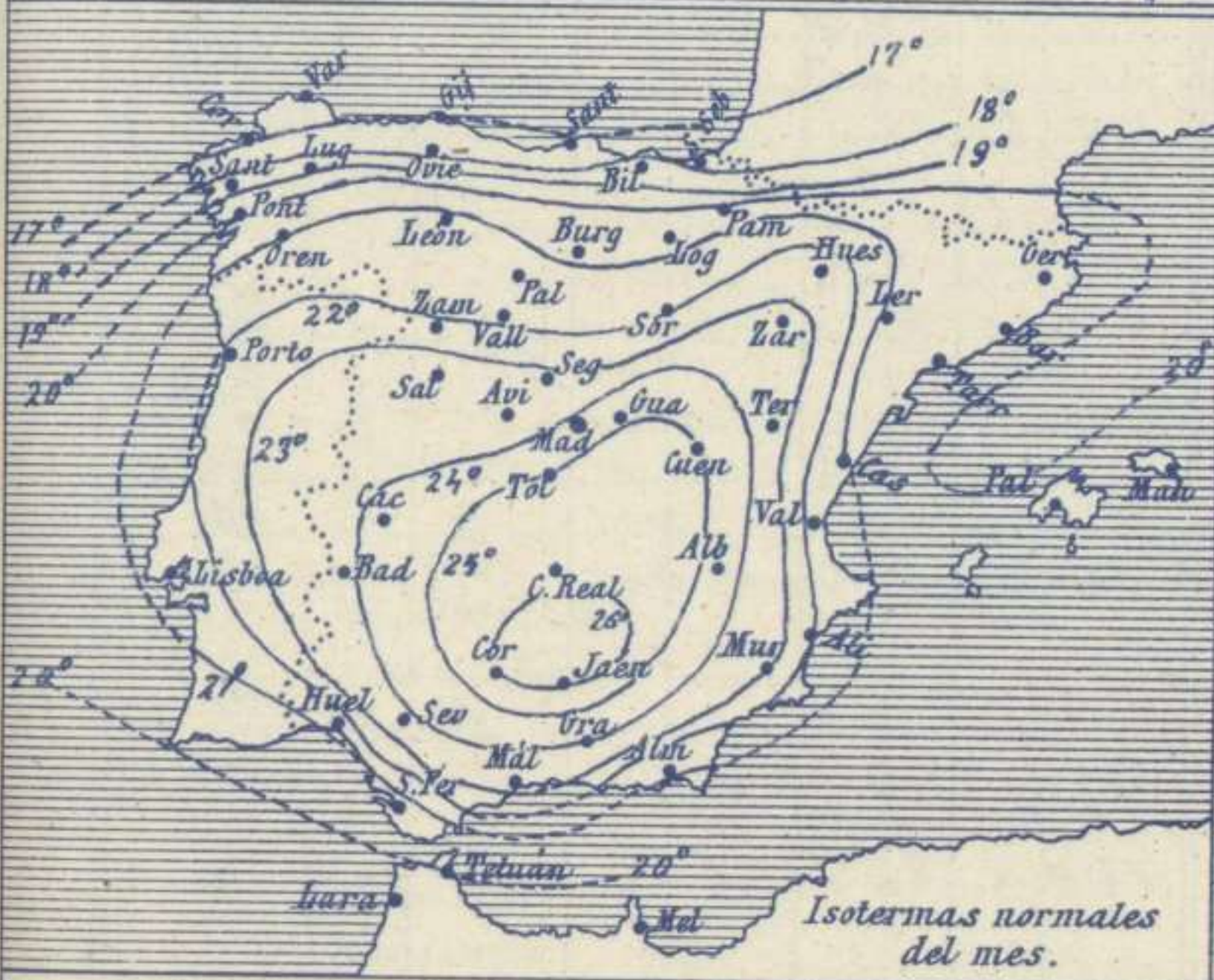
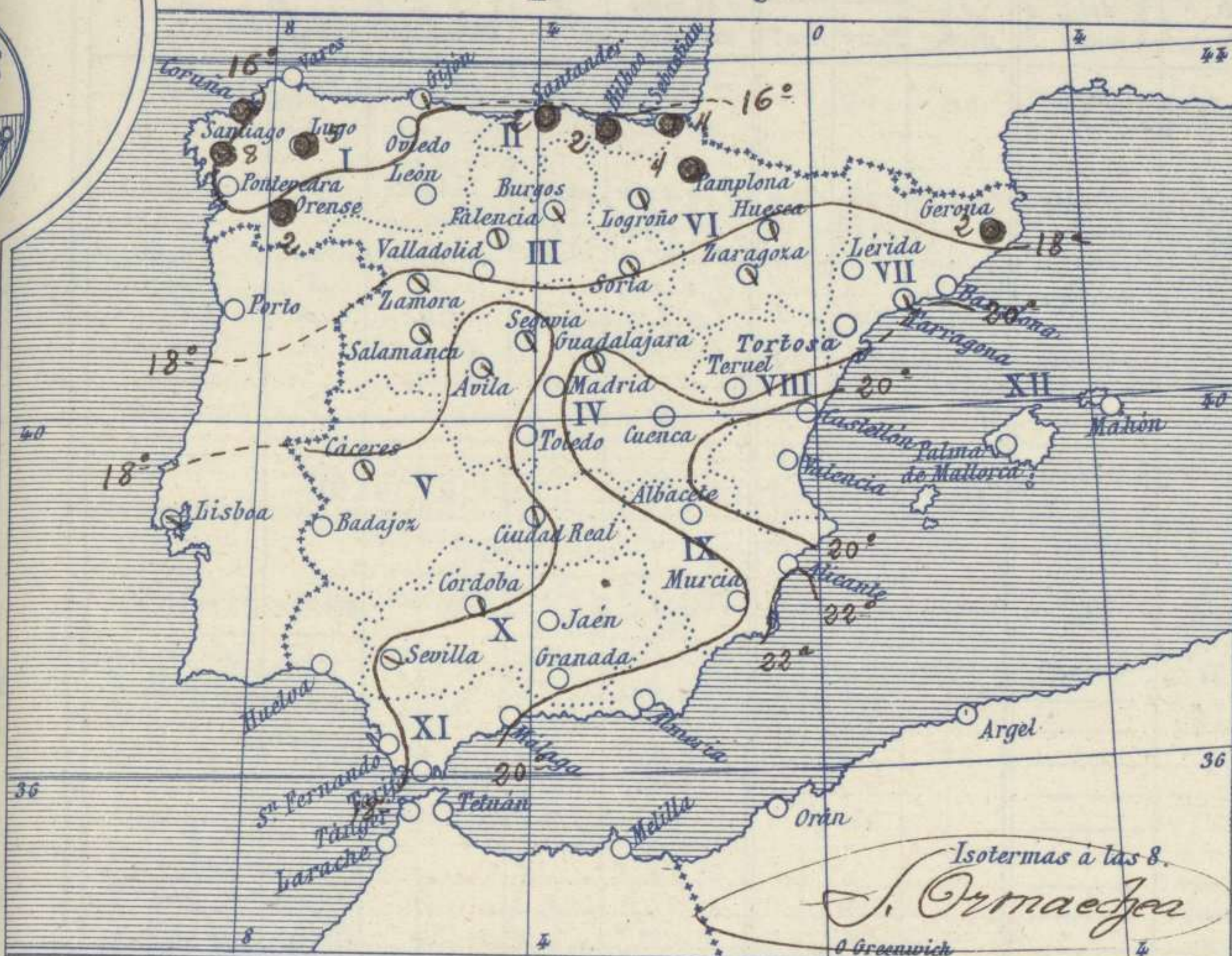
Hay marejada en el litoral Cantábrico.

El Director general: Marqués de Teverga

El Ingeniero Geógrafo Jefe del Observatorio. J. Galbis



Temperaturas y Lluvias



Los números colocados al lado de ● designan m/m de lluvia recogida.

Tiempo probable

EN LAS REGIONES

- I } Vientos moderados de la region del Oeste y tiempo de lluvias.
- II }
- III }
- IV } Vientos flojos y moderados de la region del Oeste y buen tiempo; cielo algo nublado.
- V }
- VI }
- VII } Vientos moderados de la region del Norte y algunos chubascos.
- VIII }
- IX }
- X } Vientos flojos de la region del Oeste y buen tiempo.
- XI }
- XII } Chubascos. Marejada

Telegrama para las Comandancias de Marina depositado a las 12 h 45 m

En Cantabria, Galicia y el Golfo del Leon es probable que llueva con vientos fuertes del Oeste

Observaciones de Madrid entre 12^h del dia 18 y 12^h del dia 19

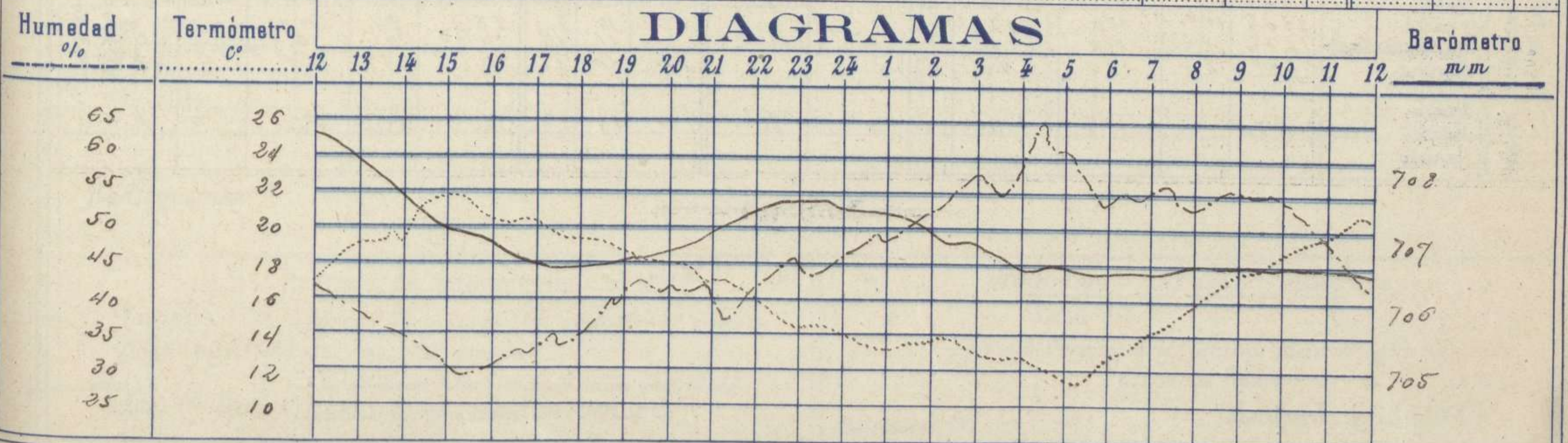
PARQUE DEL RETIRO (Altitud 667 m.)

Observaciones aerológicas

Hora.....

Hora	Barómetro m m	Termómetro C°	Humedad o/o	Viento		Lluvia ó Nieve	Estado del Cielo	Notas	Alturas	Dirección del viento	Fuerza 0 a 9	Alturas	Dirección del viento	Fuerza 0 a 9
				Dirección	F ^{ra} 0 a 9									
12	708.3	17.5	43	Cal	0		C. d ^{no}	Temp. máx. a la sombra 22.0						
16	706.8	20.8	33	W	1		Id	Id. mínima 11.9						
20	705.7	18.6	43	SW	1		C. cub ^{to}	Flotas de Sol despejadas en el						
24	707.3	14.4	47	WNW	1		N ^l bo	dia de ayer 13 ^h 0. mt 8						
4	706.5	13.3	58	WSW	0		Id							
8	706.9	16.2	54	W	1		C. d ^{no}							
12	706.5	20.8	45	WNW	3		C. cub ^{to}							

DIAGRAMAS



Observaciones de España

Estaciones		Observaciones de la mañana á 8 horas						Id. en las 24 horas		Id. de la vispera á 16 horas							
		Barómetro		Temperatura	Viento		Estado del cielo	Estado del mar	Lluvia ó nieve	Temp. extr. ^{as}		Barom. á 0° y al nivel del mar	Temperatura	Viento		Estado del cielo	
		á 0° y al nivel del mar	Variación en 3 horas		Dirección	F ^{ra}				Max. ^a	Min. ^a			Dirección	Fuerza		
Región del N.W. I.	Ia Coruña	7.65.6	+1.0	17	N.W.	2	amb.	amb.	2	19	14	7.65.4	17	N.W.	14	amb.	
	Vares																
	Avilés																
	Gijón	7.64.4	+1.0	16.4	N.W.	4	amb.			16	10	7.63.7	15.5	N.W.	3	amb.	
	Oviedo	7.63.4		14.6	N.W.	1	amb.			19	12	7.63.5	16.8	N.W.	1	amb.	
	Finisterre	7.65.8	+0.6	15.6	N.W.	3	amb.	N.W.	2.7	19	14	7.64.4	19.0	N.W.	4	amb.	
	Santiago	7.66.1	+0.3	13.7	N.W.	0	amb.			2	13	16	7.67.1	16.5	N.W.	0	amb.
	Pontevedra	7.66.2	+0.5	16.2	N.	1	C.			16	13	7.67.0	16.4	N.W.	4	C.	
	Lugo	7.66.7		12.1	N.W.	2	amb.			5	16	10	7.66.9	16.1	N.W.	2	amb.
Orense	7.66.7	0.0	15.8	N.	1	amb.			2	10	9	7.65.1	18.6	N.W.	1	amb.	
León	7.63.5		13.0	N.W.	2	amb.			10	7		7.64.5	13.8	N.W.	1	amb.	
Región Cantábrica II	Santander	7.62.7	+0.2	16.4	N.W.	4	amb.	N.W.	4	18	9	7.64.4	16.7	N.W.	3	amb.	
	Punta Galea	7.60.7	0.0	16.2	N.W.	6	amb.	N.W.	4	19	12	7.63.2	18.9	N.W.	5	amb.	
	Bilbao	7.62.0	+0.4	16	N.W.	3	amb.			7	13	7.62.6	17	N.W.	2	amb.	
	Cabo Machichaco																
	San Sebastián	7.62.9	+1.0	15.8	N.W.	1	amb.	N.W.	4	18	12	7.64.6	18.0	N.W.	3	amb.	
Región del Duero III	Zamora	7.63.8		11.2	N.W.	2.5	amb.			20	10	7.64.6	12.2	N.W.	5	amb.	
	Palencia	7.64.8	0.0	13.2	N.W.	5	amb.			18	10	7.63.7	13.0	N.W.	1	amb.	
	Burgos	7.63.2	0.0	12.0	N.W.	0	amb.			16	7	7.62.1	15.6	N.W.	1	amb.	
	Soria	7.62.2	+0.1	12.2	N.W.	5	amb.			16	2	7.62.1	12.4	N.W.	4	amb.	
	Valladolid	7.62.1	0.0	?	N.W.	3				12	10	7.64.1	17.6	N.W.	2	amb.	
	Salamanca	7.62.9	-0.2	14.4	N.W.	4	amb.			20	9	7.61.6	20.0	N.W.	2	amb.	
Región Central IV	Ávila	7.64.1		10.6	N.W.	4	amb.			16	6	7.62.7	15.6	N.W.	4	amb.	
	Segovia	7.65.3	-0.8	11.0	N.W.	0	amb.			19	7	7.62.9	12.0	N.	1	amb.	
	Madrid	7.63.7	0.0	16.2	N.W.	1	amb.			24	19	7.62.7	20.8	N.W.	1	amb.	
	Toledo	7.64.5	+0.1	16.6	N.W.	2	amb.			22	12	7.62.5	23.0	N.W.	1	amb.	
	Guadalajara	7.62.4	-0.2	17.5	N.W.	3	amb.			20	12	7.62.0	20.2	N.W.	3	amb.	
	Cuenca	7.61.3	+0.6	14.6	N.W.	1	amb.			12	14	7.62.9	16.0	N.W.	1	amb.	
Extrem ^a Mancha V	Cáceres	7.66.2		17.6	N.W.	1	amb.			25	11	7.65.2	24.4	N.W.	1	amb.	
	Badajoz	7.67.2	+0.1	16.2	N.W.	2	amb.			24	10	7.65.4	22.0	N.W.	1	amb.	
	Ciudad Real	7.64.6	+1.0	14.4	N.W.	4	amb.			23	10	7.62.6	21.2	N.	1	amb.	
Alto Ebro VI	Logroño	7.64.2		16.0	N.W.	2	amb.			21	12	7.62.7	20.0	N.W.	3	amb.	
	Pamplona	7.62.5		12.0	N.W.	0	amb.			4	10	7.62.0	17.2	N.W.	1	amb.	
	Huesca	7.61.9	0.0	16.2	N.W.	0	amb.			21	10	7.62.2	19.2	N.W.	4	amb.	
	Zaragoza	7.62.4	0.0	13.4	N.W.	1	amb.			21	12	7.62.6	20.4	N.W.	1	amb.	
Cataluña VII	Lérida	7.61.8	0.0	26.8	N.	2	amb.			21	10	7.62.9	14.6	N.W.	1	amb.	
	Gerona																
	Barcelona	7.61.4	+0.2	2.0	N.W.	0	amb.	N.W.		23	11	7.62.5	2.0	N.W.	5	amb.	
	Tarragona	7.62.5		19.2	N.W.	1	amb.	N.W.		21	12	7.62.7	1.8	N.	2	amb.	
Tortosa	7.62.6	0.1	18.0	N.	2	amb.			24	12	7.63.4	22.8	N.W.	3	amb.		
Levante VIII	Teruel	7.62.7		14.7	N.	0	amb.			18	6	7.62.7	12.0	N.W.	0	amb.	
	Castellón	7.62.8	0.0	16.2	N.W.	0	amb.	N.W.		21	14	7.62.4	13.4	N.W.	0	amb.	
	Valencia	7.62.4		19.6	N.W.	1	amb.			20	12	7.64.5	19.4	N.W.	1	amb.	
Región del Guadalquivir X del SE IX	Albacete	7.64.5	+0.5	15.3	N.W.	1	amb.			21	9	7.62.1	20.0	N.W.	1	amb.	
	Alicante	7.62.5	+0.2	2.2	N.W.	1	amb.	N.W.		24	14	7.64.4	2.0	N.W.	2	amb.	
	Murcia	7.64.2		18.2	N.W.	1	amb.			26	11	7.63.0	22.0	N.W.	4	amb.	
Cuena del Guadalquivir XI	Sevilla	7.62.5		19.4	N.W.	4	amb.			29	18	7.64.4	23.0	N.W.	3	amb.	
	Córdoba	7.65.9	0.0	17.2	N.W.	1	amb.			27	12	7.62.8	18.4	N.W.	1	amb.	
	Jaén	7.65.2		7	N.	2	amb.			22	14	7.62.9	21.6	N.W.	0	amb.	
	Granada	7															
Costa del Sur XII	Huelva	7.62.7		17.2	N.W.	6	amb.			2	3	7.65.1	23.2	N.W.	6	amb.	
	San Fernando	7.67.1	-0.2	1.7	N.W.	4	amb.	N.W.		22	16	7.62.0	2.1	N.W.	5	amb.	
	Tarifa	7.66.0	+0.2	18.7	N.W.	2	amb.	N.W.		21	16	7.62.4	21.0	N.W.	4	amb.	
	Málaga																
	Almería	7.68.2		19.0	N.	1	amb.	N.W.		20	13	7.67.1	19.0	N.W.	5	amb.	
Canales Baleares XIII	Palma	7.66.1	0.0	1.8	N.	2	amb.	N.W.		23	18	7.62.6	1.9	N.W.	5	amb.	
	Mahón	7.63.8		2.1	N.W.	2	amb.			19	14	7.64.5	1.7	N.W.	2	amb.	
	Yratza	530.6	+0.5	12.4	N.E.	4	N			14	7	581.3	8.4	N.W.	4	N	
	St. Louis de Ten ^e	7.67.2	0.0	19.9	N.	1	N	N.W.		21	19	7.66.3	20.6	N.	2	N	
Laguna	7.68.1	0.0	15.0	N.W.	5	N			ip	20	13	7.67.7	17.7	N.	4	N	
Africa	Tetuan																
	Melilla	7.67.0		19.8	N.W.	0	amb.	N.W.		24	13	7.67.7	20.0	N.W.	0	N	

Noticias

Gerona = Comenta a las 14^h 50 (Prof. Sr. Espina)