

DIRECCIÓN GENERAL DEL INSTITUTO GEOGRÁFICO Y ESTADÍSTICO

AÑO XXVI

BOLETÍN

1918

Núm. 122

DEL

2 de Mayo

OBSERVATORIO CENTRAL METEOROLÓGICO

Observaciones del Extranjero

Observaciones de la mañana á las 7 ^h							Id. en las 24 horas		Id. de la vispera por la tarde						
Estaciones	Barómetro		Temperatura	Viento		Estado del cielo	Estado del mar	Lluvia ó nieve	Temp. extr. ^{as}		Barom. á 0° y al nivel del mar	Temperatura	Viento		Estado del cielo
	á 0° al nivel del mar	Variación en 3 horas		Dirección	F ^{va}				Max. ^a	Min. ^a			Dirección	F ^{va}	
Escandinavia	Bodo														
	Cristiansund														
	Skudesnoes														
Europa Oriental y Central	Riga														
	Moscou														
	Nicolaiew														
	Feldkirch														
	Czernovitz														
	Cracovia														
	Pola														
	Viena														
Berlin															
Berna															
Islas Británicas	Stornoway														
	Shields														
	Valentia														
Francia	Gris Nez														
	St. Mathieu														
	Isla de Aix														
	Biarritz														
	Paris														
	Clermont														
	Perpiñán														
Cabo Sicié															
Niza															
Italia	Liorna														
	Roma														
	Cagliari														
	Palermo														
Portugal	Porto	678	02	16.4	SE	1.4	2/12			68.9	65.9	20.9	SE	1.0	
	Lisboa	722.0	0.0	15.9	SE	0.0	0.0	0	1.6	14	7.6	20.7	W	2.0	
	Lagos	625	-0.5	15.0	E	1.0	1.0		2.4	5	6.2	20.1	Cal	0.0	
	Horta	576	0.6	10.9	W	1.5	1.5	4	15	9	6.0	11.5	NW	4.0	
	Flores														
	Punta Delgada														
	Funchal	629	0.0	15.0	W	2.5	2.5		1.9	14	6.2	18.1	W	2.0	
Tánger	646		12.8	SW	2.0	2.0		22	35	6.2	18.0	SE	0.4		
Marruecos y Argelia	Orán														
	Laghouat														
	Argel														
	Cap de Garde														
	Túnex														
Biskra															

Radiogramas

Precios de suscripción

España Un año 18 pesetas. Un semestre 9 pesetas
Extranjero Un año 30 pesetas

Administrador { Habilitado del material de la Dirección general del Instituto Geográfico y Estadístico. Madrid

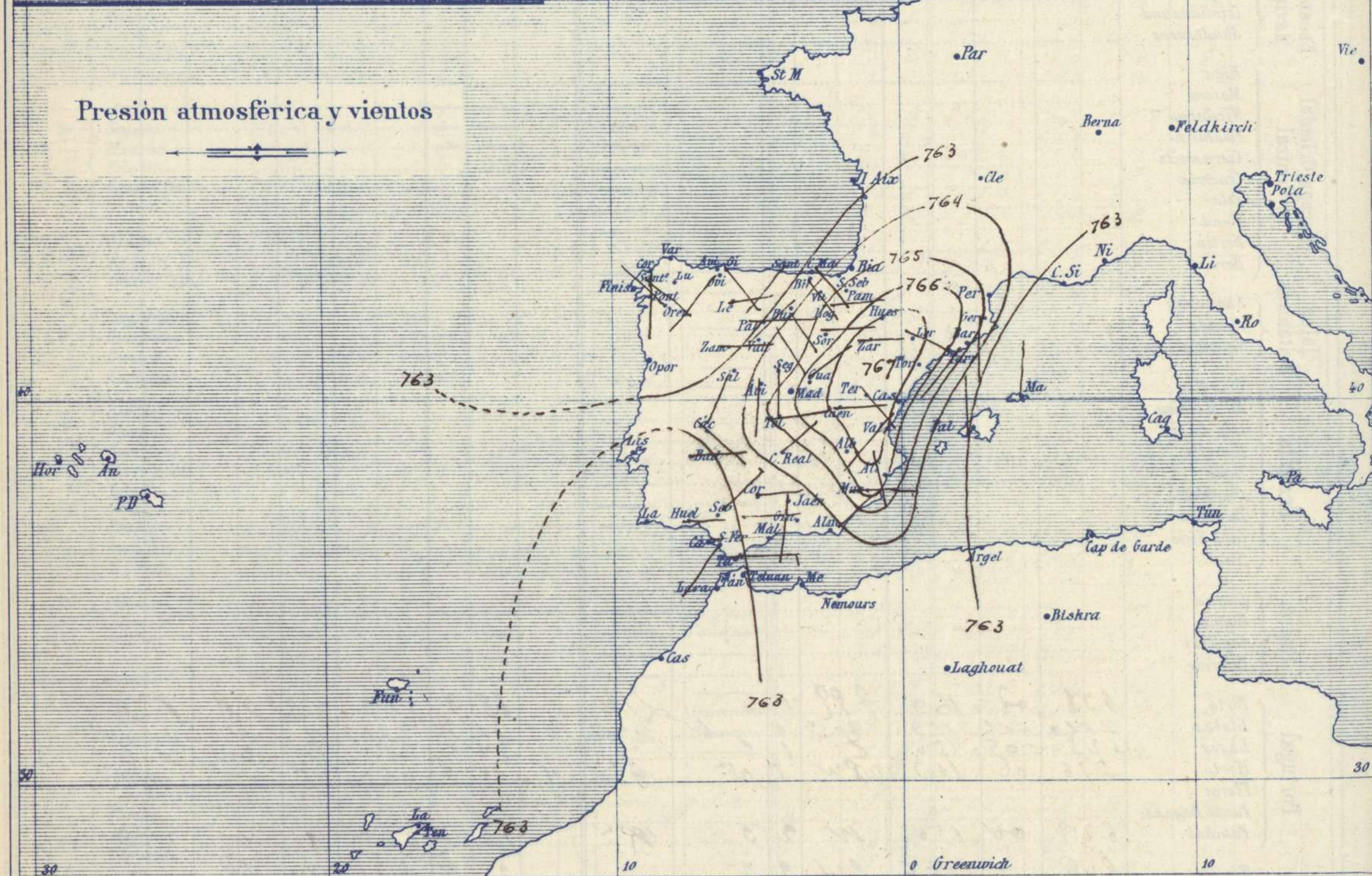
Dirección : Adresse : Address :

Señor
Jefe del Observatorio Central Meteorológico
Parque del Retiro

Madrid. (ESPAÑA)

Apartado n.º 285.

Signos convencionales		
Fuerza del viento	Cielo	Mar
0 Calma	○ Despejado	Ilana
1 Ventolina		
2 Muy flojo	⊖ Bruma	Marejada
3 Flojo		⊗ Niebla
4 Bonancible (Moderado)	⊗ Nieve	
5 Fresquito (Algo fuerte)		● Lluvia
6 Fresco (Fuerte)	⚡ Tormenta	
7 Duro		Muy arbolada
8 Muy duro		
9 Temporal		



Estado general

Los datos recibidos hoy son bastante discordantes, no siendo fácil formar juicio exacto del estado atmosférico de hoy. Debe de hallarse un núcleo de perturbación atmosférica poco importante al Occidente de las costas marroquies y otro hacia Irlanda, lo que unido al establecimiento de un área anticiclónica sobre la mitad oriental de España hace que los vientos dominantes sean del Este. El buen tiempo es general. La temperatura máxima de ayer fue de 28 grados en Sevilla y la mínima de hoy ha sido de 4 grados en Palencia y Soria.

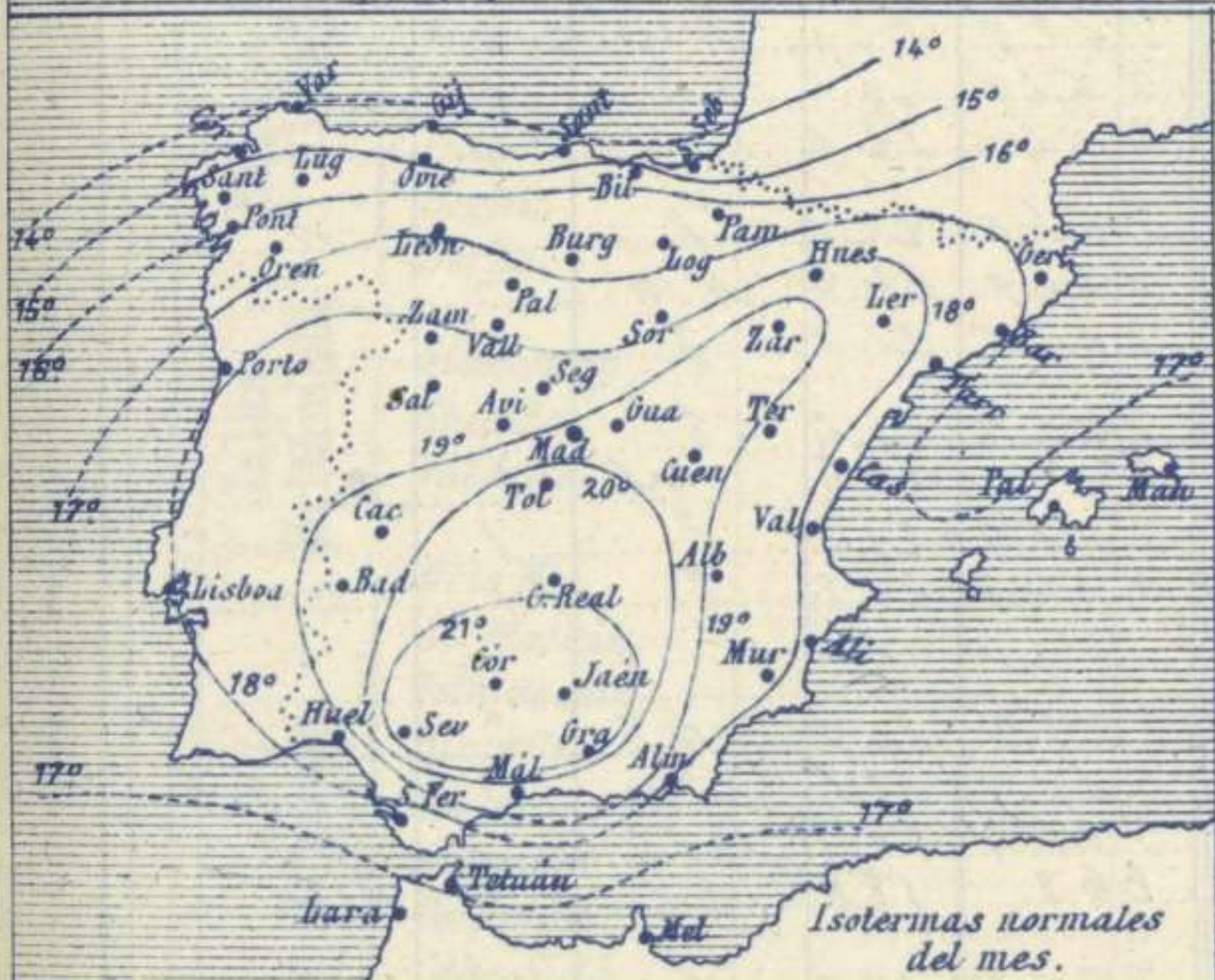
El mar está tranquilo por todo el litoral español

[Signature]

El Director general: Marqués de Teverga

El Ingeniero Geógrafo Jefe del Observatorio. J. Galbis

Temperaturas y Lluvias



Los números colocados al lado de ● designan m/m de lluvia recogida.

Tiempo probable

EN LAS REGIONES

- I } Vientos flojos de la region del Sur
- II } y tiempo inseguro.
- III
- IV
- V
- VI } Vientos flojos de direccion variable
- VII } y buen tiempo.
- VIII
- IX
- X } Vientos moderados de la region del Este
- XI } y buen tiempo.
- XII } Buen tiempo.

Telegrama para las Comandancias de Marina depositado a las 12.h.45.m

Persistencia del Levante en el estrecho de Gibraltar y sus costas adyacentes.

Observaciones de Madrid entre 12^h del dia 1 y 12^h del dia 2

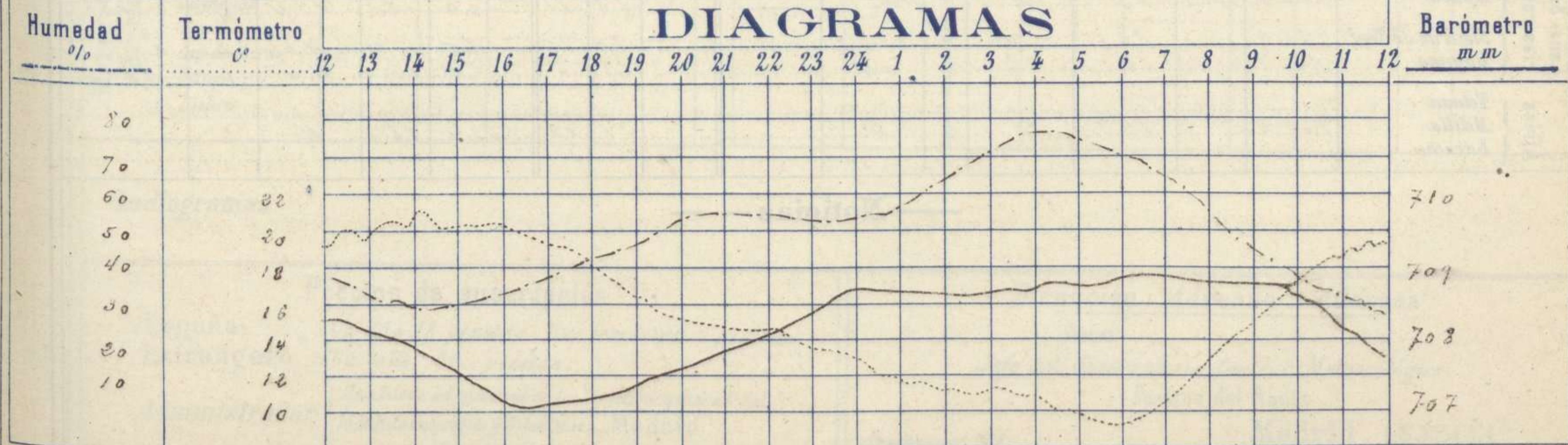
PARQUE DEL RETIRO (Altitud 667 m.)

Observaciones aerológicas

Hora 11 h 0 m

Hora	Barómetro m m	Termómetro C°	Humedad %	Viento		Lluvia Nieve	Estado del Cielo	Notas	Alturas	Dirección del viento	Fuerza 0 a 9	Alturas	Dirección del viento	Fuerza 0 a 9
				Dirección	F ^{ra} 0 a 9									
12	708.3	13.1	37	SW	0		Nub.	Temp. máx. a la sombra	1.00	E	1			
16	707.1	20.3	34	SW	1		Nub.	Id. máxima id. 9.6	250	S.E.	2			
20	707.6	15.2	52	SW	1		Nub.	Horas de Sol despegado en	500	S.E.	3			
24	708.7	13.2	52	SE	1		Nub.	el día de ayer 10.50m	1.200	S.E.	3			
4	708.8	10.7	79	SE	1		Nub.		1.400	S.E.	4			
8	708.8	12.9	66	SE	0		Nub.		1.500	S.E.	0			
12	707.7	21.2	46	SE	1		Nub.		2000	S.E.	1			

DIAGRAMAS



Observaciones de España

Observaciones de la mañana á 8 horas										Id. en las 24 horas		Id. de la vispera á 16 horas				
Estaciones	Barómetro		Temperatura	Viento		Estado del cielo	Estado del mar	Lluvia ó nieve	Temp. extr. ^{as}		Barom. á 0° y al nivel del mar	Temperatura	Viento		Estado del cielo	
	á 0° y al nivel del mar	Variación en 3 horas		Dirección	F ^{za}				Max. ^a	Min. ^a			Dirección	Fuerza		
Región del N.W. I.	La Coruña	7.61.2	-0.2	1.6.0	S	1	sub ^o	NW ^a	19.2	11	7.61.2	1.9.1	NW	1	sub ^o	
	Vares															
	Avilés															
	Gijón	7.61.4	0.0	1.3.2	S	0	sub ^o		14	7	7.61.4	1.4.0	N	0	sub ^o	
	Oviedo	7.61.9		1.4.0	S	0	sub ^o		18	7	7.61.9	1.5.0	N	0	sub ^o	
	Finisterre															
	Santiago	7.62.6		1.4.0	S	0	sub ^o				7.62.6	1.9.0		0	sub ^o	
	Pontevedra	7.62.1		1.2.0	S	0	sub ^o		19	7	7.62.1	1.6.0	N	0	sub ^o	
	Lugo			1.2.2	S	0	sub ^o		19	6		1.9.1	Cal ^a	1	sub ^o	
Orense	7.62.4	0.0	1.5	NW	1	sub ^o		23.4	6	7.62.4	1.2.4	S	1	sub ^o		
León	7.62.6		1.0.5	S	1	sub ^o		13	5	7.62.6	1.1.0	S	1	sub ^o		
Región Cantabrica II	Santander	7.62.6	2.0	19.2	S	2	sub ^o	Clau ^a	2.0	11	7.62.6	1.6.0	N	0	sub ^o	
	Punta Galea	7.62.1		1.0.0	S	0	sub ^o		19	8	7.62.1	1.8	S	0	sub ^o	
	Bilbao	7.62.1	-0.6	1.9.9	S	0	sub ^o		16	9	7.62.1	1.0.0	S	0	sub ^o	
	Cabo Machichaco															
	San Sebastián	6.48	+0.4	2.28	S	4	D	21 ^a	1	18	9	6.53	8.2	S	0	CD
Región Duero III	Zamora	7.62.2		1.2.2	S	0	sub ^o		21	7	7.62.2	1.9.0	S	0	sub ^o	
	Palencia	7.62.9	2.0	1.5.0	S	1	sub ^o		29	11	7.62.1	1.2.0	S	0	sub ^o	
	Burgos	7.62.7	1.0.4	1.2.2	S	0	sub ^o		20	8						
	Soria	7.62.1	0.0	1.2.2	S	0	sub ^o		20	4	7.62.1	1.9.2	S	0	sub ^o	
	Valladolid	7.62.9		1.0.4	S	0	sub ^o		20	7	7.62.9	1.0.0	S	0	sub ^o	
	Salamanca	7.62.2		1.0	S	0	sub ^o		21	7	7.62.2	1.0.1	S	0	sub ^o	
Región Central IV	Avila	7.62.7		1.1.0	S	0	sub ^o		17	8	7.62.7	1.2.0	S	0	sub ^o	
	Segovia	7.62.8	0.0	1.1.0	S	0	sub ^o		19	6	7.62.1	1.7.0	S	0	sub ^o	
	Madrid	7.62.9	1.0.5	1.2.0	S	0	sub ^o		24.4	9.6	7.62.9	1.0.0	S	0	sub ^o	
	Toledo	7.62.9	1.0.1	1.2.7	S	1	sub ^o		13	9	7.62.9	1.2.0	NW	1	sub ^o	
	Guadalajara	7.62.1	1.0.4	1.2.2	S	0	sub ^o		21	7	7.62.1	1.2.0	NW	1	sub ^o	
	Cuenca	7.62.7	0.7	1.2.6	S	0	sub ^o		20	5	7.62.7	1.2.0	S	0	sub ^o	
Extrem ^a Mancha V	Cáceres	7.62.6		1.7.4	S	0	sub ^o		22	12	7.62.6	1.2.0	S	0	sub ^o	
	Badajoz	7.62.6	0.4	1.5.0	S	0	sub ^o		25	16	7.62.6	1.4.4	NW	0	sub ^o	
	Ciudad Real	7.62.9		1.9.0	S	0	sub ^o		22	5	7.62.5	1.1.0	S	0	sub ^o	
Alto Ebro VI	Logroño	7.62.6		1.2.2	S	0	sub ^o		21	8	7.62.7	1.2.0	S	0	sub ^o	
	Pamplona	6.6		1.2.6	NW	0	D		21	8	6.29	1.0.6	N	0	sub ^o	
	Huesca		0.0	1.4.7	S	0	sub ^o		24	7.0	7.62.9	1.0.0	S	1	sub ^o	
	Zaragoza	7.62.7	0.0.2	1.4.4	S	1	sub ^o		21	8	7.62.8	1.0.0	S	1	sub ^o	
Cataluña VII	Lérida															
	Gerona	7.62.7		1.4.0	S	0	sub ^o		18	7	7.62.9	1.0.0	N	0	sub ^o	
	Barcelona	7.62.8		1.4	S	0	sub ^o		20	10	7.62.8	1.2.0	S	0	sub ^o	
	Tarragona	7.62.8		1.4.6	NW	0	sub ^o		18	11	7.62.4	1.5.0	S	0	sub ^o	
Tortosa	6.83	1.0.1	1.3.8	Cal	0	0		21	9	6.62	1.8.8	S	0	CD		
Levante VIII	Teruel	7.62.7		1.1.0	S	0	sub ^o		19	5	7.62.7	1.2.1	S	0	sub ^o	
	Castellón	6.25	1.0	1.2.9	N	0	D		18	8	6.78	1.4.0	NW	0	sub ^o	
	Valencia	7.62.9		1.7.0	S	0	sub ^o		29	11	7.62.2	1.3.0	S	1	sub ^o	
Región del Guadalquivir X del SE IX	Albacete	6.70	0.0	1.4.0	S	1	D		21	8	6.41	1.0.0	S	0	sub ^o	
	Alicante	7.62.7		1.9	N	0	sub ^o		19	11	7.62.6	1.7.1	S	0	sub ^o	
	Murcia	7.62.3		1.6.4	S	0	sub ^o		22	9	7.62.7	1.0.0	S	0	sub ^o	
Cuenca del Guadalquivir XI	Sevilla	7.62.1		1.7.8	N	0	sub ^o		22	12	7.62.9	1.6.0	NW	0	sub ^o	
	Córdoba	7.62.4	0.0	1.5.6	S	1	sub ^o		27	11	7.62.1	1.2.0	S	1	sub ^o	
	Jaén	7.62.2		1.7.2	S	1	sub ^o		24	13	7.62.1	1.2.0	S	0	sub ^o	
	Granada	7.62.7		1.5.3	S	1	sub ^o		24	10	7.62.8	1.2.0	S	0	sub ^o	
Costa del Sur XII	Huelva	7.62.4		1.8.1	S	0	sub ^o		26	12	7.62.5	1.2.0	S	0	sub ^o	
	San Fernando	7.62.1	-0.1	1.5.0	S	0	sub ^o		25	10	7.62.0	1.2	S	0	sub ^o	
	Tarifa	7.62.1		1.5.0	S	0	sub ^o		18	15	7.62.4	1.2.0	S	0	sub ^o	
	Málaga	7.62.8	-0.2	1.8.5	N	1	sub ^o		21	14	7.62.7	1.1.0	S	0	sub ^o	
	Almería	7.62.0	0.0.2	1.4.1	N	1	sub ^o		20	13	7.62.8	1.2.0	S	0	sub ^o	
Canarias XIII	Palma	7.62.0		1.9	N	0	sub ^o		19	10	7.62.9	1.0.0	N	0	sub ^o	
	Mahón	7.62.0	0.0.2	1.9	N	1	sub ^o		17	11	7.62.0	1.0.0	NW	0	sub ^o	
Africa	Sta Cruz de Tenerife	7.62.9	1.0.2	1.6.8	NW	0	sub ^o		20	16	7.62.5	1.2.4	N	1	sub ^o	
	Laguna	7.62.7	0.0.4	1.6.0	S	0	sub ^o		19	6	7.62.5	1.7.4	NW	1	sub ^o	
	Tetuan															
	Melilla	7.62.2		1.4.3	N	0	sub ^o		21	10	7.62.4	1.2.4	N	0	sub ^o	
	Larache															

— Noticias —