

# DIRECCIÓN GENERAL DEL INSTITUTO GEOGRÁFICO Y ESTADÍSTICO

AÑO XXVI

## BOLETÍN

1918

Núm.º 116

DEL

26 de Abril

### OBSERVATORIO CENTRAL METEOROLÓGICO

#### Observaciones del Extranjero

Observaciones de la mañana á las 7 h								Id. en las 24 horas		Id. de la vispera por la tarde					
Estaciones	Barómetro		Temperatura	Viento		Estado del cielo	Estado del mar	Lluvia ó nieve	Temp. extr.ªs		Barom.ª á 0º y al nivel del mar	Temperatura	Viento		Estado del cielo
	á 0º y al nivel del mar	Variación en 3 horas		Dirección	F.ª				Max.ª	Min.ª			Dirección	F.ª	
Escandi- navia	Bodo														
	Cristiansund														
	Skudesnoes														
Europa Oriental y Central	Riga														
	Moscú														
	Nicolaiev														
	Feldkirch														
	Czernovitz														
	Cracovia														
	Pola														
	Viena														
	Berlin														
Berna															
Islas Británicas	Stornoway														
	Shields														
	Valentia														
Francia	Île de Nax														
	St. Mathieu														
	Isla de Aix														
	Biarritz														
	Paris														
	Clermont														
	Perpiñán														
	Cabo Sicié														
Niza															
Italia	Liorna														
	Roma														
	Cagliari														
	Palermo														
Portugal	Porto														
	Lisboa	762.9	4.1	12	12.0	2	cal	W.º	21	15	762.5	11	W.º	2	cal
	Lagos														
	Horta														
	Flores														
	Punta Delgada														
	Funchal														
Marruecos y Argelia	Tánger														
	Orán														
	Laghounat														
	Argel														
	Cap de Garde														
	Túnex														
Biskra															

#### Radiogramas

#### Precios de suscripción

España Un año 18 pesetas. Un semestre 9 pesetas  
Extranjero Un año 30 pesetas

Administrador { Habilitado del material de la Dirección general del  
Instituto Geográfico y Estadístico. Madrid

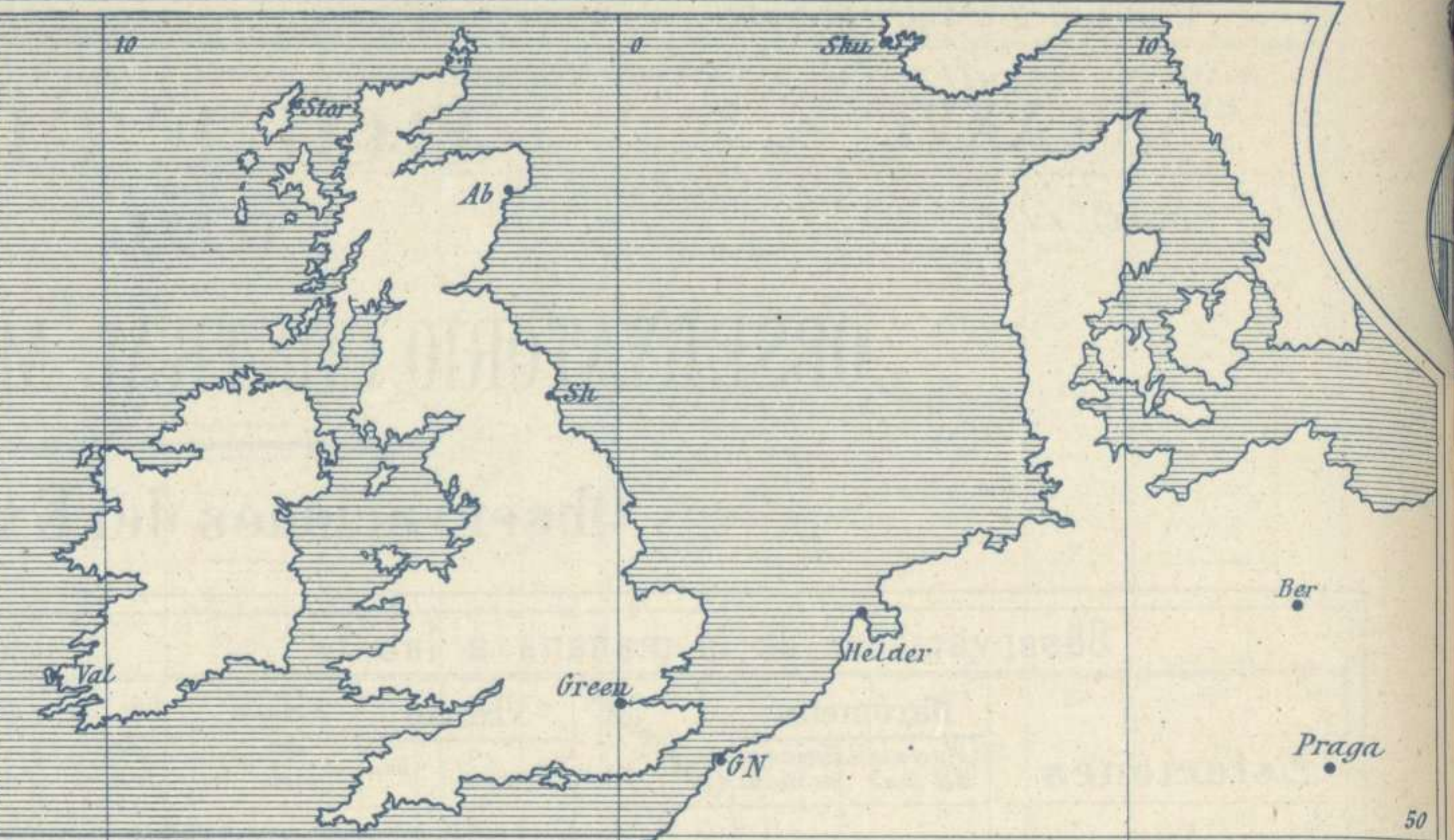
#### Dirección : Adresse : Address :

Señor  
Jefe del Observatorio Central Meteorológico  
Parque del Retiro

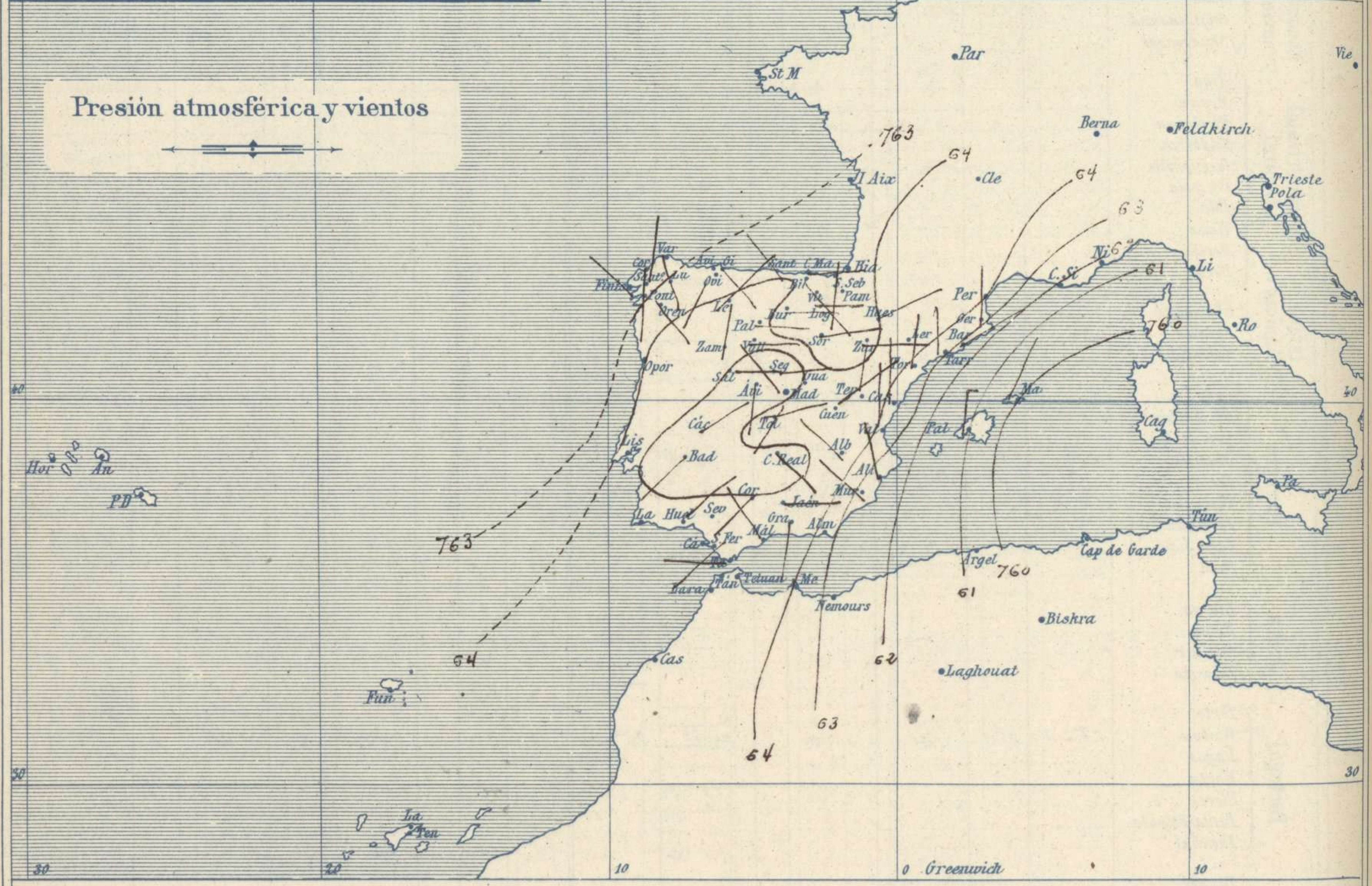
Madrid. (ESPAÑA)

Apartado n.º 285.

Signos convencionales		
Fuerza del viento	Cielo	Mar
0 Calma	○ Despejado	Ilana
1 Ventolina		
2 Muy flojo	⊙ Con nubes	Rixada
3 Flojo		
4 Bonancible (Moderado)	⊖ Bruma	Marejada
5 Fresquito (Algo fuerte)	⊗ Niebla	Picada
6 Fresco	⊛ Nieve	Marejada gruesa
7 Fuerte	● Lluvia	Gruesa
8 Muy duro	⚡ Tormenta	Muy gruesa
9 Temporal		
		Arbolada
		Muy arbolada



Presión atmosférica y vientos



Estado general

Rápidamente ha desaparecido la perturbación atmosférica del Sur de España por cuya causa mejora el tiempo por todas partes, subiendo el barómetro con rapidéz. Ayer llovió en Andalucía y ya hoy va despejándose el cielo al igual que brilla el Sol por el resto de España.

Los vientos soplan flojos de dirección variable y la temperatura es suave. La máxima de ayer fue de 26 grados en Orense y la mínima de hoy ha sido de 2 grados en Burgos. No se puede precisar la situación de las presiones altas por carencia de datos.

*J. Galbis*

El Director general: Marqués de Teverga

El Ingeniero Geógrafo Jefe del Observatorio. J. Galbis

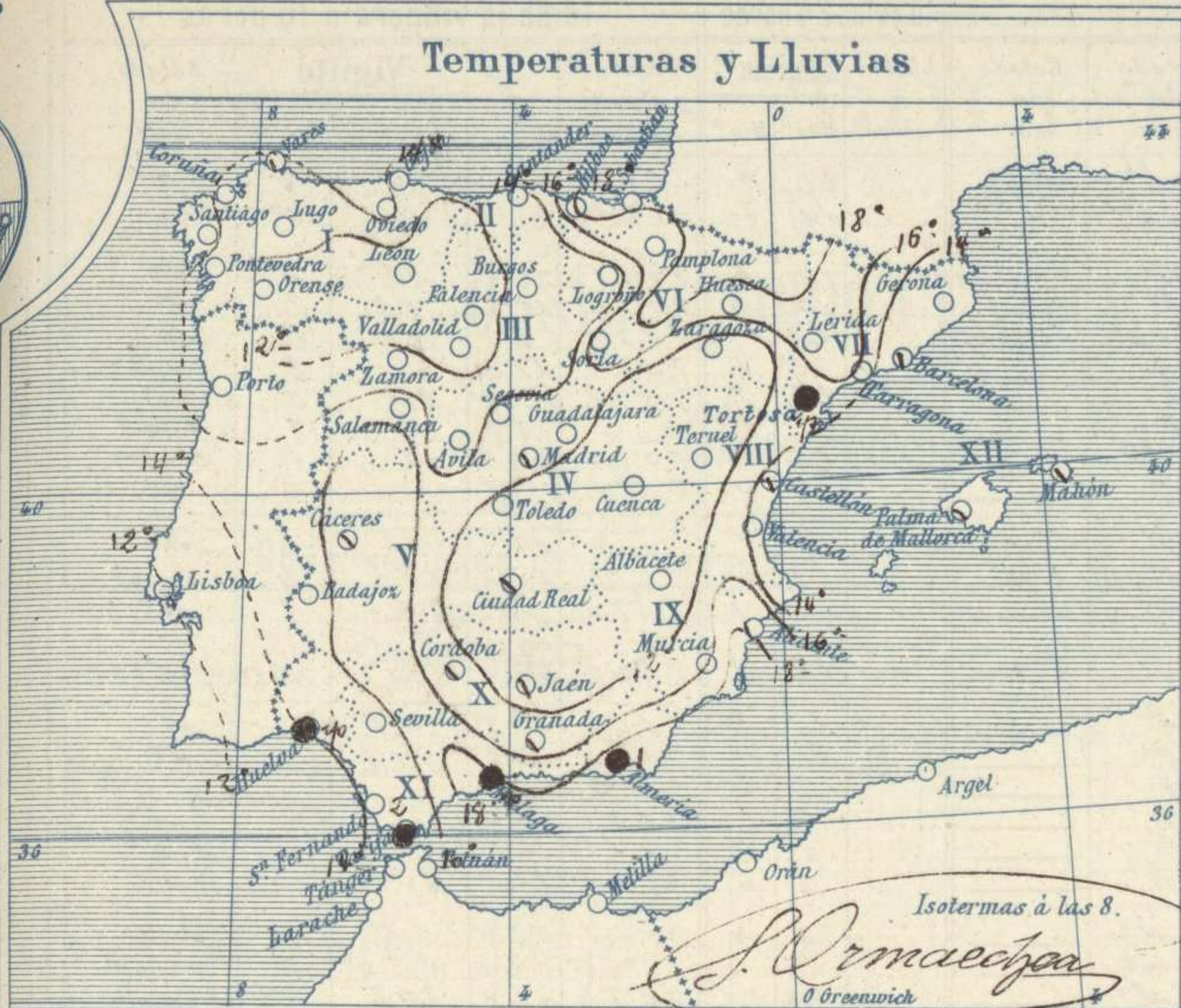
Temperaturas y Lluvias

Tiempo probable

EN LAS REGIONES

- I
- II
- III
- IV
- V
- VI
- VII
- VIII
- IX
- X
- XI
- XII

Vientos flojos de dirección variable y buen tiempo.



Los números colocados al lado de ● designan m/m de Uuvia recogida.

Telegrama para las Comandancias de Marina depositado a las.....h.....m

No es de esperar cambio importante del tiempo en 24 horas.

Observaciones de Madrid entre 12<sup>h</sup> del día 25 y 12<sup>h</sup> del día 26

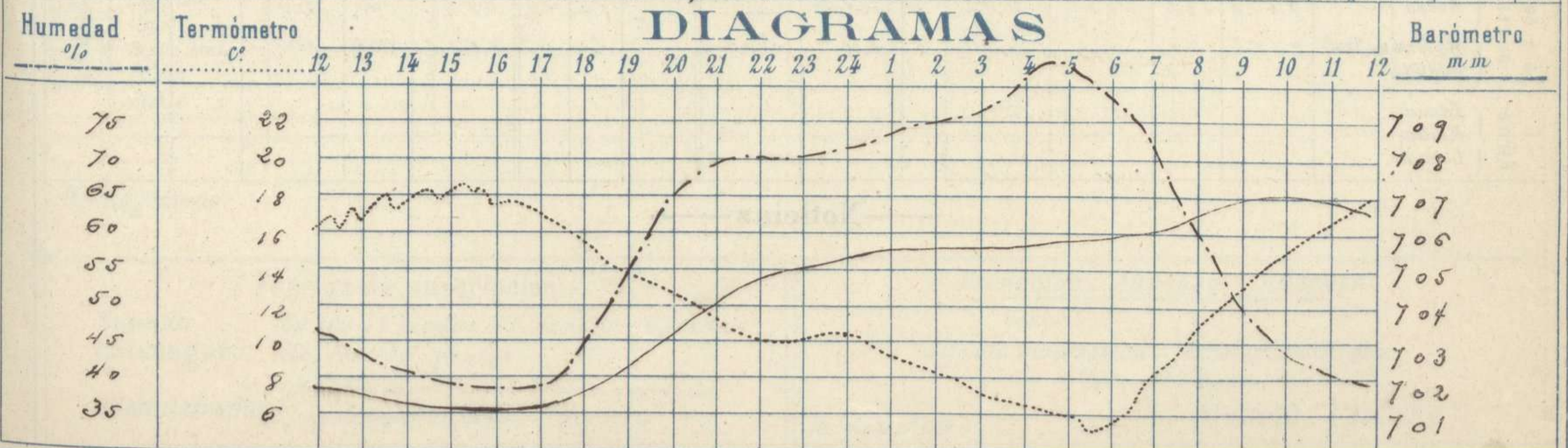
Observaciones aerológicas

PARQUE DEL RETIRO (Altitud 667 m.)

Hora.....

Hora	Barómetro m m	Termómetro C°	Humedad o/o	Viento		Lluvia o Nieve	Estado del Cielo	Notas	Alturas	Dirección del viento	Fuerza O d 9	Alturas	Dirección del viento	Fuerza O d 9	
				Dirección	F <sup>xa</sup> O d 9										
12	701.8	16.3	47	E	0		Nuboso								
16	701.1	17.8	59	E.N.E.	1		Id	Temp. mín. a la sombra 13.8							
20	703.2	13.2	65	S	2		Id	Id. mínima de 5.9							
24	705.6	10.7	72	S.W.	0		Id	Horas de Sol despejadas en el día de ayer							
4	705.8	9.3	82	N.W.	0		Id								
8	706.6	13.0	62	N.W.	0		Id	11 h 30 m <sup>3</sup>							
12	706.6	18.4	40	N.W.	1		Desp <sup>do</sup>								

DIAGRAMAS



# Observaciones de España

Observaciones de la mañana á 8 horas										Id. en las 24 horas		Id. de la vispera á 16 horas				
Estaciones	Barómetro		Temperatura	Viento		Estado del cielo	Estado del mar	Lluvia ó nieve	Temp. extr. <sup>as</sup>		Barom. á 0° y al nivel del mar	Temperatura	Viento		Estado del cielo	
	á 0° y al nivel del mar	Variación en 3 horas		Dirección	F <sup>za</sup>				Max. <sup>a</sup>	Min. <sup>a</sup>			Dirección	Fuerza		
Región del N.W. I.	La Coruña	7.62.1	+0.1	1.2	S	1	c. d.	Nub.	2.0	3	7.58.4	17	N	2	c. d.	
	Vares	7.62.7	+0.2	1.2.5	S.S.O.	2	nub.	Nub.	1.4	7	7.58.3	11	O	5	c. d.	
	Avilés	7.63.6	+1.0	1.0.3	S.S.	0	Nub.	Nub.	1.4	5	7.58.1	13.7	N.E.	2	Nub.	
	Gijón	7.62.0	1.2.3	1.2.3	S.W.	2	Nub.	Nub.	1.7	6	7.57.6	15.0	N.E.	1	Nub.	
	Oviedo	7.62.2	+0.5	2.0.5	N.W.	1	Nub.	Nub.	2.1	1.7	7.58.5	18.2	N.W.	2	nub.	
	Finisterre	7.62.2	+1.0	2.1.5	N	2	Nub.	Nub.	2.5	9	7.57.9	21.0	N.W.	2	nub.	
	Santiago	7.62.1	+1.0	1.2.0	N	2	Nub.	Nub.	2.8	9	7.57.2	19.0	N.W.	5	Nub.	
	Pontevedra	7.64.3	0.0	2.4	S.S.	1	c. d.	Nub.	2.5	6	7.59.6	24.5	N	1	c. d.	
	León	7.64.0	0.0	2.5	N.E.	0	Nub.	Nub.	1.2	4	7.59.3	2.5	S	0	Nub.	
Región Cantábrica II	Santander	7.63.6	+1.2	1.3.2	N.W.	0	Nub.	Nub.	1.6	9	7.60.5	14.2	N.E.	2	Nub.	
	Punta Galea	7.60.1	+0.2	1.4.4	S	2	Nub.	Nub.	1.9	6	7.57.8	17.6	N.E.	4	nub.	
	Bilbao	7.62.0	+0.1	1.8	S.S.	1	Nub.	Nub.	2.5	11	7.58.5	2.0	S.S.O.	2	Nub.	
	Cabo Machichaco	7.62.4	+0.6	1.8.2	S	1	Nub.	Nub.	1.8	9	7.60.5	17.4	S	1	Nub.	
	San Sebastián	7.62.4	+0.6	1.8.2	S	1	Nub.	Nub.	1.8	9	7.60.5	17.4	S	1	Nub.	
Región Duero III	Zamora	7.64.7	0.0	2.9	N	0	Nub.	Nub.	2.1	5	7.57.3	17.8	N.E.	0	Nub.	
	Palencia	7.63.2	+0.3	11.4	S	2	Nub.	Nub.	2.1	4	7.57.0	18.3	S.O.	1	Nub.	
	Burgos	7.62.5	+1.0	2.4	S	0	Nub.	Nub.	1.6	2	7.57.0	18.3	S.O.	1	Nub.	
	Soria	7.62.8	+0.2	12.0	S	2	Nub.	Nub.	1.4	1	7.57.8	13.4	S	2	c. d.	
	Valladolid	7.64.7	+2.0	7.2	S	1	Nub.	Nub.	1.2	4	7.57.7	18.6	S	1	c. d.	
	Salamanca	7.62.3	+1.0	1.2.4	S	1	c. d.	Nub.	1.9	6	7.57.1	17.8	S.O.	2	c. d.	
Región Central IV	Ávila	7.63.2	0.0	7.2	S	0	c. d.	Nub.	1.5	4	7.56.1	13.8	S	1	nub.	
	Segovia	7.63.7	+1.0	9.0	S	0	c. d.	Nub.	1.8	4	7.56.5	12.9	S	0	nub.	
	Madrid	7.64.8	+1.2	11.0	N.W.	0	nub.	Nub.	1.8	6.1	7.57.4	13.8	S.N.E.	1	nub.	
	Toledo	7.65.6	+1.1	10.0	S.N.E.	1	Nub.	Nub.	2.2	0	7.56.9	20.4	S	2	nub.	
	Guadalajara	7.64.1	+1.6	10.2	S.W.	0	Nub.	Nub.	1.8	5	7.56.3	19.0	N.E.	1	nub.	
	Cuenca	7.62.0	+0.4	2.4	S.S.	1	Nub.	Nub.	1.6	2	7.56.7	16.0	N.E.	1	Nub.	
Extrem. Mancha V	Cáceres	7.64.1	0.0	1.2.4	N.E.	2	nub.	Nub.	2.0	9	7.56.2	19.7	N.E.	3	Nub.	
	Badajoz	7.64.0	+1.6	1.4.2	S.W.	0	Nub.	Nub.	2.2	10	7.56.2	23.0	S	0	Nub.	
	Ciudad Real	7.63.0	0.0	5.0	S.S.	0	nub.	Nub.	1.5	2	7.56.5	16.5	N.E.	4	Nub.	
Alto Ebro VI	Logroño	7.64.7	0.0	10.2	S	0	Nub.	Nub.	1.6	4	7.60.4	15.2	S	4	Nub.	
	Pamplona	7.64.1	0.0	1.3.6	S.N.E.	0	Nub.	Nub.	1.6	5.6	7.62.5	13.6	S	2	nub.	
	Huesca	7.64.9	+0.5	10.4	S	0	Nub.	Nub.	1.6	5	7.60.6	15.4	S	1	nub.	
Cataluña VII	Lérida	7.64.0	0.0	1.2.6	N	3	c. d.	Nub.	1.6	9	7.62.1	16.2	N.E.	1	Nub.	
	Gerona	7.62.2	+0.2	1.1	N.E.	4	nub.	Nub.	1.9	9	7.62.2	1.5	S	6	nub.	
	Barcelona	7.61.7	1.6.1	1.6.1	N.N.W.	1	c. d.	Nub.	1.6	10	7.62.4	14.3	S	1	c. d.	
	Tarragona	7.64.2	+0.6	1.4.6	N	2	c. d.	Nub.	1.7	8	7.62.4	16.2	S	2	Nub.	
Levante VIII	Téruel	7.64.5	0.0	7.5	N	0	Nub.	Nub.	1.4	7.2	7.61.3	12.5	S	0	nub.	
	Castellón	7.65.2	0.0	1.2.2	N	1	nub.	Nub.	1.5	12	7.58.7	14.6	N.E.	3	c. d.	
	Valencia	7.64.6	0.0	1.3.4	N	1	c. d.	Nub.	1.5	10	7.62.4	14.0	S.N.E.	1	nub.	
Región del SE IX	Albacete	7.65.1	+1.0	1.0.0	N.W.	0	Nub.	Nub.	1.8	0	7.59.6	12.4	S	2	c. nub.	
	Alicante	7.61.7	+1.2	1.8	N.N.W.	0	Nub.	Nub.	1.8	13	7.58.0	1.7	S	2	c. nub.	
	Murcia	7.62.9	0.0	1.5.6	N.W.	2	c. d.	Nub.	1.9	11	7.57.9	17.0	S	2	nub.	
Cuenca del Guadalq. X	Sevilla	7.63.6	+2.0	14.6	S.W.	1	nub.	Nub.	2.2	13	7.59.5	21.2	S	2	nub.	
	Córdoba	7.64.3	0.0	13.2	S	0	nub.	Nub.	1.7	11	7.55.7	15.2	S	4	c. nub.	
	Jaén	7.64.9	0.0	11.0	S	1	nub.	Nub.	1.6	9	7.56.5	15.6	S	5	nub.	
	Granada	7.63.9	0.0	14.2	N.E.	1	c. nub.	Nub.	2.4	12	7.56.0	21.5	S.W.	2	c. nub.	
Costa del Sur XI	Huelva	7.64.9	+1.2	1.4	S.W.	3	c. d.	Nub.	1.7	11	7.58.8	1.5	S	1	nub.	
	San Fernando	7.64.1	+0.9	1.4.9	N	3	nub.	Nub.	2	15	7.56.9	14.2	S	0	Nub.	
	Tarifa	7.64.4	+1.5	1.8	N.W.	1	Nub.	Nub.	2.0	14	7.56.0	1.2	S	1	nub.	
	Málaga	7.65.2	0.0	1.9.4	N	1	nub.	Nub.	1.1	21	7.54.2	17.0	N	5	nub.	
	Almería	7.60.9	0.0	1.6	N	3.5	nub									