

DIRECCIÓN GENERAL DEL INSTITUTO GEOGRÁFICO Y ESTADÍSTICO

AÑO XXIII

BOLETÍN

1915

Núm.º 56

DEL

25 de Febrero

OBSERVATORIO CENTRAL METEOROLÓGICO

Observaciones del Extranjero

Estaciones	Observaciones de la mañana á las 7 h						Id. en las 24 horas			Id. de la vispera por la tarde						
	Barómetro		Temperatura	Viento		Estado del cielo	Estado del mar	Lluvia ó nieve	Temp. extr.ªs		Barom.º á 0º y al nivel del mar	Temperatura	Viento		Estado del cielo	
	á 0º y al nivel del mar	Variación en 3 horas		Dirección	F.ª				Max.ª	Min.ª			Dirección	F.ª		
Escandi- navia	Bodo															
	Cristiansund															
	Skudesnoes															
Europa Oriental y Central	Riga															
	Moscú															
	Nicolaiev															
	Feldkirch															
	Czernovitz															
	Cracovia															
	Pola															
	Viena															
Berlin																
Berna																
Islas Británicas	Stornoway															
	Shields															
	Valentia															
Francia	Gris Nez															
	St. Mathieu															
	Isla de Aix															
	Biarritz															
	Paris															
	Clermont															
	Perpiñán															
Cabo Sicié																
Nika																
Italia	Liorna															
	Roma															
	Cagliari															
	Palermo															
Portugal	Porto	765.0	-0.6	9.8	ESE	4	Cbto	Llana	3.4	1.3	8	7.63.4	7.8	ESE	1	Lluvia
	Lisboa	764.4	-1.0	1.2	WSW	5	Lluvia	Llana	1	1.6	12	7.66.3	14	WSW	2	Cbto
	Lagos															
	Horta	763.3	+0.4	15.8	S	5	Cbto	M.ª J.ª	1	1.6	15	7.64.9	15.9	SSW	5	Cbto
	Flores															
	Punta Delgada	766.8	-0.1	15.1	SSW	3	Cbto	M.ª J.ª		1.7	15	7.67.1	15.5	Calma	0	Tr.
Funchal	768.2		13.3	NE	2	Nuboso	Reda		1.7	13	7.68.7	12.6	NE	2	Tr.	
Marruecos y Argelia	Tánger	759.4		9.8	SEE	0	Desp.º	Llana		1.5	8	7.67.3	14.0	WSW	1	Nubl.º
	Oran															
	Laghouat															
	Argel															
	Cap de Garde															
	Túnez															
Biskra																

Radiogramas

Precios de suscripción

Un año... 18 pesetas. Un semestre... 9 pesetas.

Administrador { Habilitado del material de la Dirección general del Instituto Geográfico y Estadístico. Madrid

Dirección: Adresse: Address:

Señor
Jefe del Observatorio Central Meteorológico
Parque del Retiro

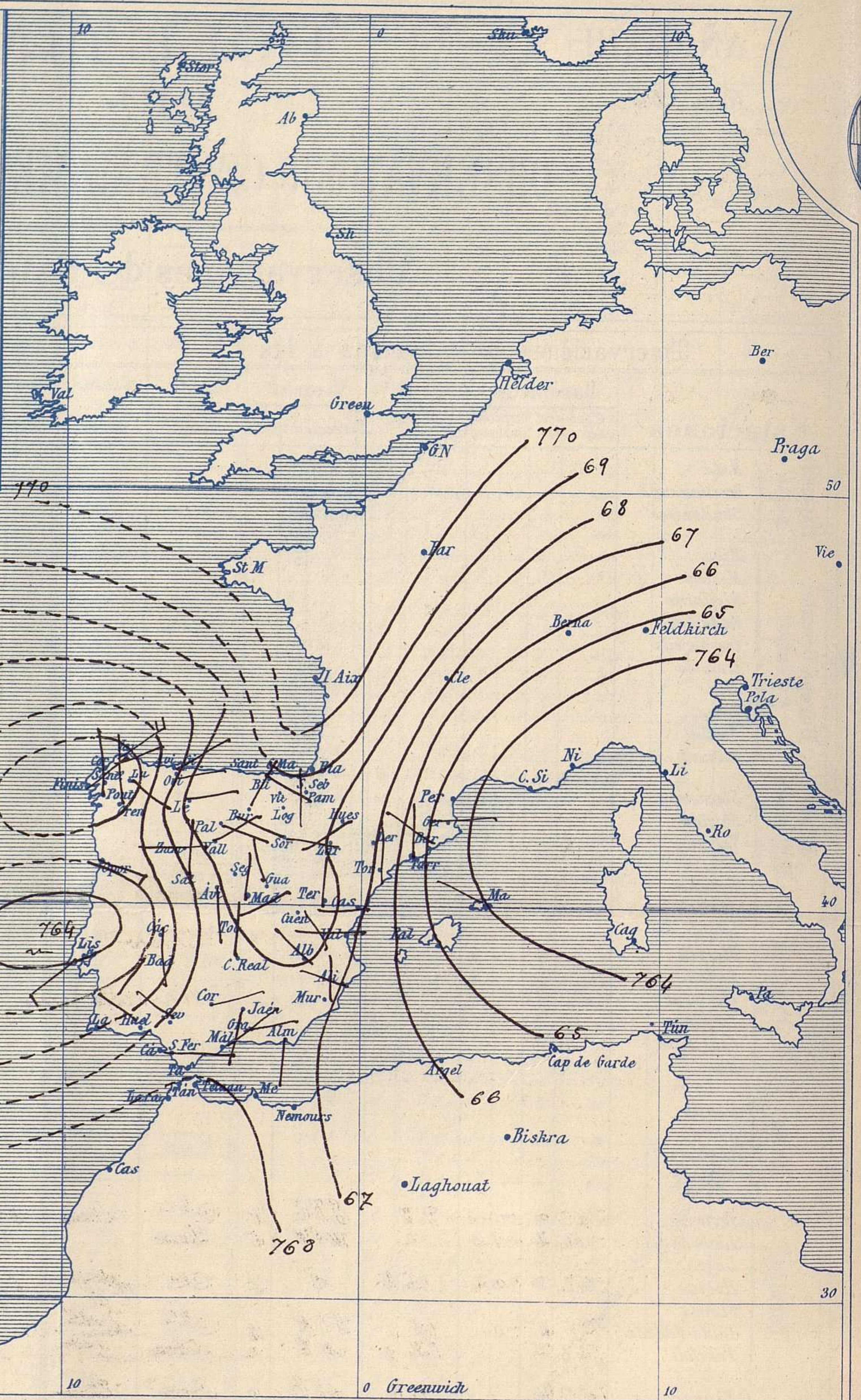
Madrid. (ESPAÑA)

Apartado n.º 285.



Signos convencionales

Fuerza del viento	Cielo	Mar
0 Calma	○ Despejado	{ Llana
1 Ventolina	○ Con nubes	{ Rizada
2 Muy flojo	⊖ Bruma	{ Marejada
3 Flojo	⊗ Niebla	{ Picada
4 Bonancible (Moderado)	⊙ Nieve	{ Marejada gruesa
5 Fresquito (Algo fuerte)	● Lluvia	{ Gruesa
6 Fresco (Fuerte)	⚡ Tormenta	{ Muy gruesa
7 Duro		{ Arbolada
8 Muy duro		{ Muy arbolada
9 Temporal		



Presión atmosférica y vientos

Estado general

La borrasca observada ayer en el Atlántico, se ha propagado hacia las costas portuguesas, apareciendo hoy, sobre Portugal y Galicia, con lo cual el tiempo empeoró por todas partes despues de la ligera mejoría de ayer.

Llueve o nieva sobre la mitad septentrional de España y por todas partes el cielo está con muchas nubes. Los vientos soplan flojos de dirección variable. La temperatura máxima de ayer fue de 18 grados en Málaga y la mínima de hoy ha sido de 4 grados bajo cero en Cuenca.

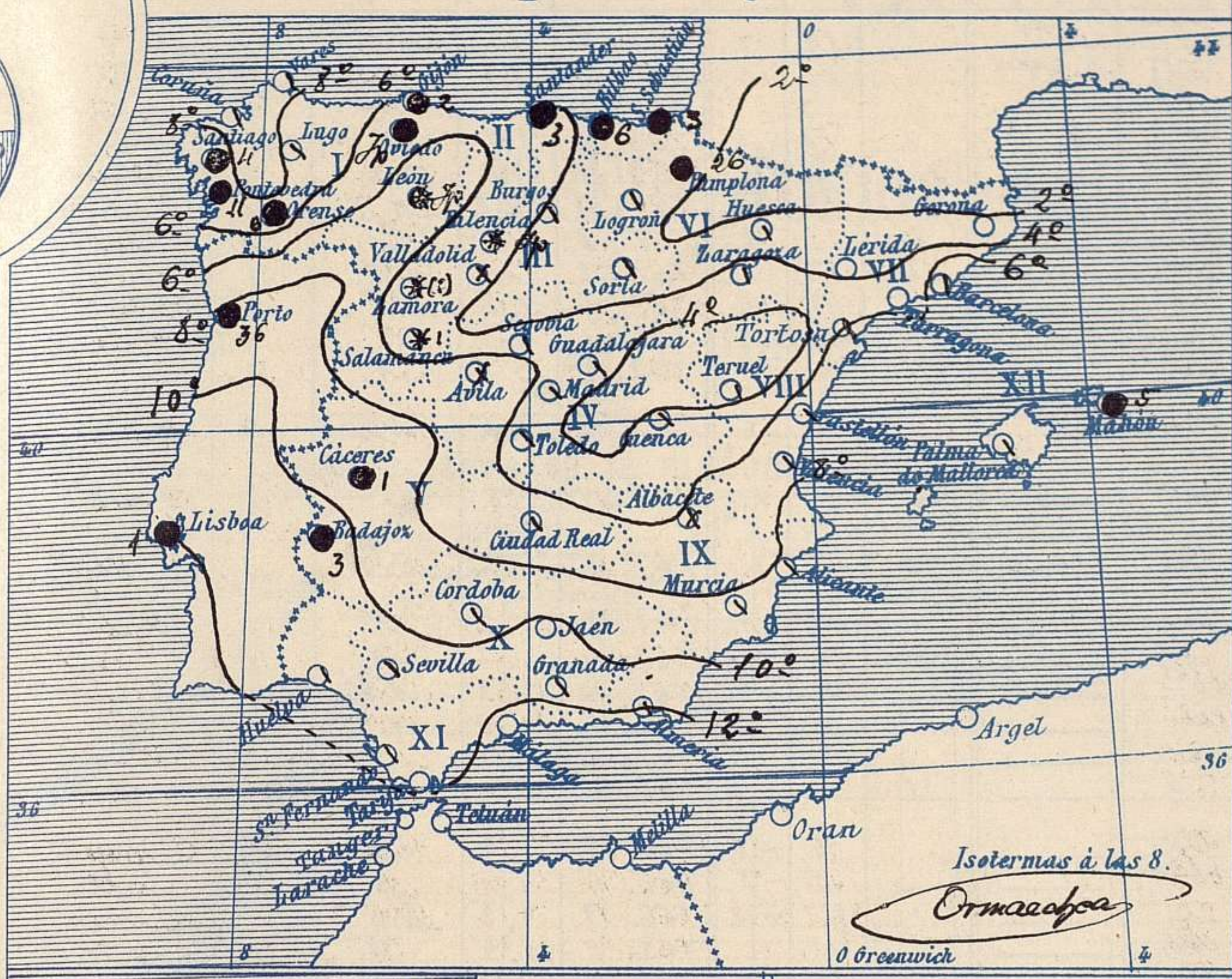
Las presiones altas residen hacia las Islas Británicas unas y las otras hacia Canarias.

El Director general: Martin Sánchez

El Ingeniero Geógrafo Jefe del Observatorio. J. Galbis



Temperaturas y Lluvias



Tiempo probable

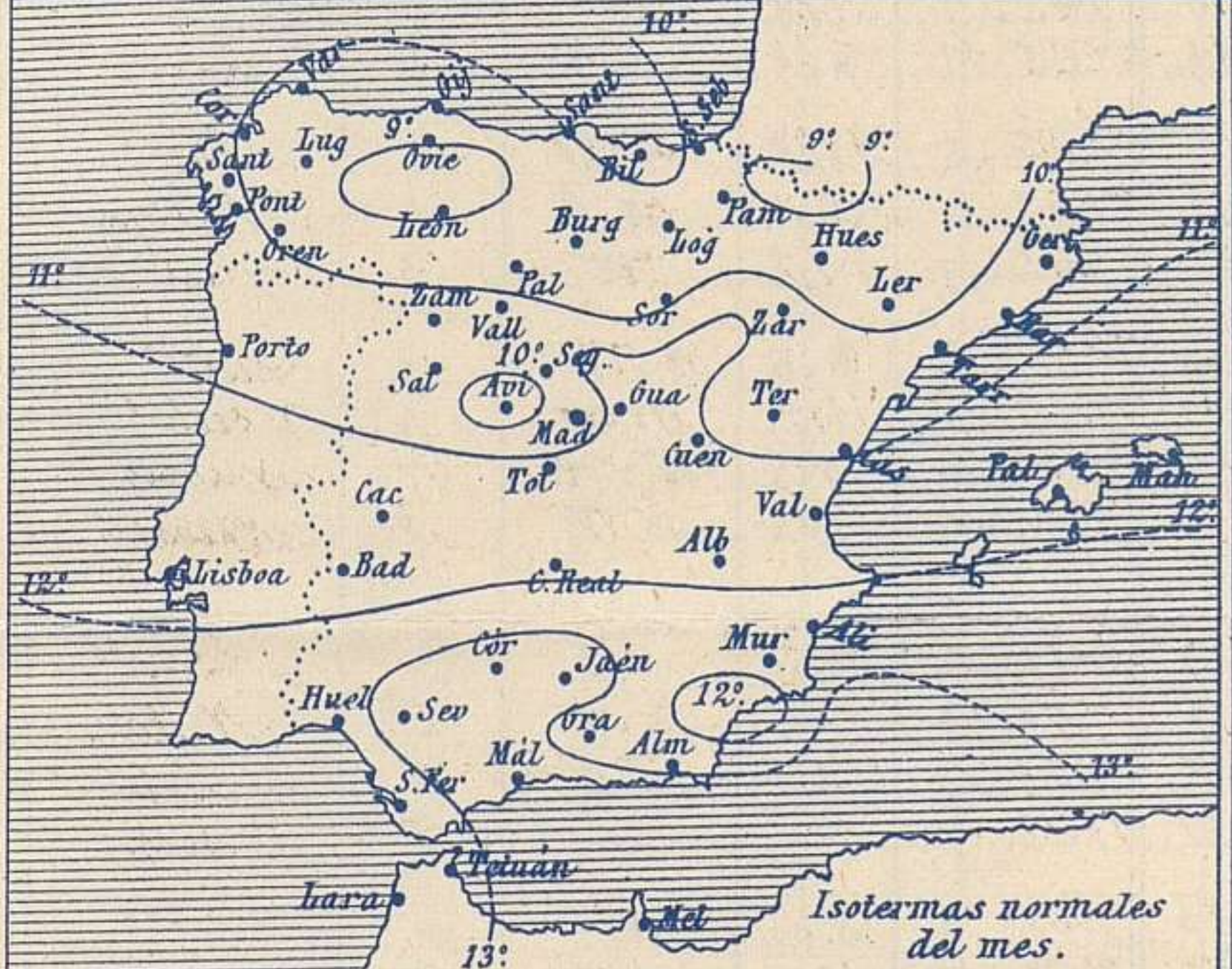
- EN LAS REGIONES
- I
 - II
 - III
 - IV
 - V
 - VI
 - VII
 - VIII
 - IX
 - X
 - XI
 - XII

Vientos flojos de dirección variable y tiempo algo lluvioso

Los números colocados al lado de ● designan m/m de lluvia recogida.

Telegrama para las Comandancias de Marina depositado á las 12 h. 50 m

*Se halla cerca de Portugal un centro borrascoso poco intenso.
Es probable que el tiempo sea lluvioso en nuestras costas*



Observaciones de Madrid entre 12^h del día 24 y 12^h del día 25

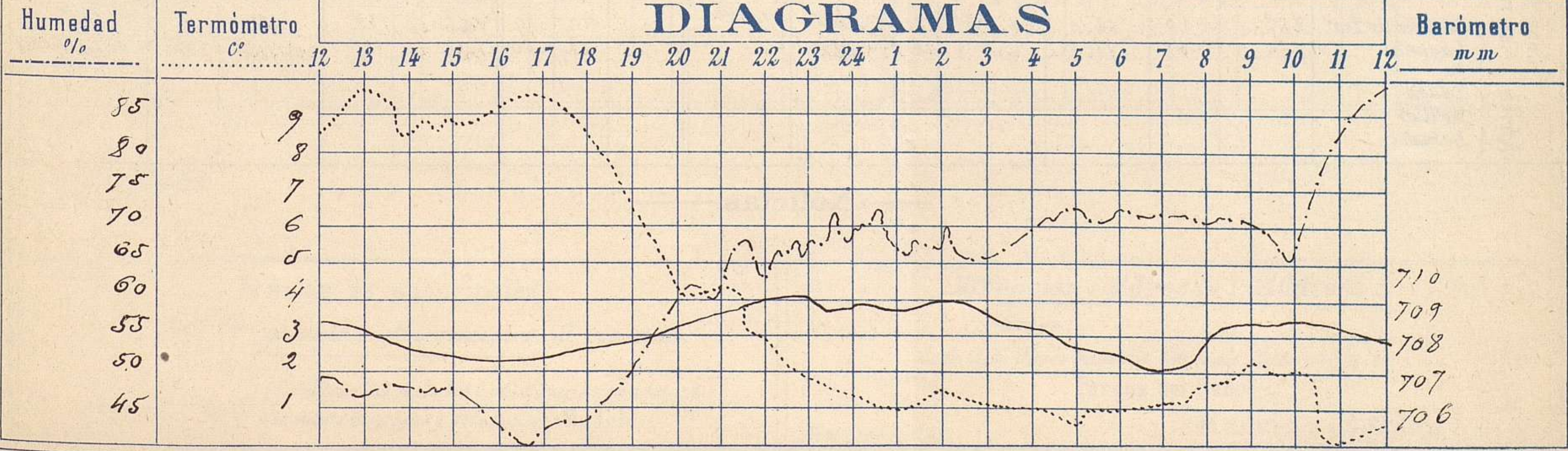
PARQUE DEL RETIRO (Altitud 667 m^s)

Observaciones aerológicas

Hora

Hora	Barómetro m m	Termómetro C°	Humedad o/o	Viento		Lluvia Nieve	Estado del Cielo	Notas	Observaciones aerológicas		
				Dirección	F ^{ra} 0 a 9				Alturas	Dirección del viento	Fuerza 0 a 9
12	708.27	8.6	49	E	1		Nub.	Temp. máx. a la sombra 9.7			
16	707.36	7.2	42	NW	1		C. D.	Ed. mín. 2 id 0.3			
20	708.37	4.4	62	NE	1		D.	Horas de Sol despejado en			
24	708.85	1.5	70	Cal	0		Nub.	el día de ayer 7 h. 10 m ^h			
4	708.30	1.2	70	Feb	0		C. D.				
8	708.12	1.8	72	NE	1		Feb				
12	708.11	0.2	93	NW	1	3.8	Nieve				

DIAGRAMAS



Observaciones de España

Observaciones de la mañana á 8 horas										Id. en las 24 horas			Id. de la vispera á 16 horas				
Estaciones	Barómetro		Temperatura	Viento		Estado del cielo	Estado del mar	Lluvia ó nieve	Temp. extr. as		Barom. á 0° y al nivel del mar	Temperatura	Viento		Estado del cielo		
	á 0° y al nivel del mar	Variación en 3 horas		Dirección	F.ª				Max.ª	Min.ª			Dirección	Fuerza			
Región del N.W. I.	La Coruña	764.4	+0.3	9	E.N.E.	5	Cub.ª	N.ª	1.0	7	762.2	10	N.N.E.	4	C.ª		
	Vares	754.5	-0.3	7.0	N.E.	6	F.ª	M.ª	1.0	6	762.0	2.1	N.E.	4	F.ª		
	Avilés	767.0			S.E.	3	N.W.				762.6		W.	3	F.ª		
	Gijón	766.6	-0.2	6.4	E.N.E.	3	C.ª	R.ª	2	1.0	4	762.2	2.2	N.	1	F.ª	
	Oviedo	763.3		4.2	E.	1	F.ª										
	Finisterre	762.9	-0.4	9.0	N.E.	4	C.ª	R.ª	17	13	1.0	767.0	12.4	N.W.	1	C.ª	
	Santiago	(3)	-0.2	5.4	(?)	2	Lluvia		4	1.1	5	767.2	12.3	E.	3	Cub.ª	
	Pontevedra	763.3	0.0	3.6	N.	1	C.ª		1.1	1.4	3	767.2	12.3	S.W.	1	F.ª	
	Lugo	763.7		4.0	S.E.	1	F.ª										
	Orense	766.1		5.2	N.	3	Nieve		6	1.3	4	767.5	6.2	N.	4	C.ª	
León	768.7		2.0	E.	3	Nieve		7	5	-3	768.1	3.7	N.	3	Nubosa		
Región Cantábrica II	Santander	766.7	+0.1	5.6	E.	3	Nubosa	M.ª	3	1.0	5	766.6	9.8	N.W.	4	Nuboso	
	Punta Galea																
	Bilbao	767.8	-0.2	3	S.E.	2	Nube		6	2	768.1	8	N.	7	C.ª		
	Cabo Machichaco																
San Sebastián	770.0	+0.2	5.0	S.	1	C.ª	Plana	3	9	1	767.3	7.2	N.W.	5	C.ª		
Región del Duero III	Lamora	767.0	+1.0	1.0	N.	1	Nieve		1.0	-1	762.7	8.2	N.	1	Nub.ª		
	Palencia	769.0	0.0	2.2	S.E.	1	F.ª		7	0	767.7	6.2	N.	2	F.ª		
	Burgos	767.6	0.0	-0.8	N.E.	0	C.ª		5	-2	767.0	4.8	N.W.	0	C.ª		
	Soria	762.4	+0.1	-1.2	N.W.	0	C.ª		4	-3	766.4	2.0	N.W.	2	F.ª		
	Valladolid	768.0	0.0	0.6	N.E.	0	Nieve		9	0	767.2	8.2	N.W.	2	Nub.ª		
	Salamanca	761.0	+0.2	0.2	N.	2	F.ª		1	1.0	-1	766.6	3.0	N.W.	2	F.ª	
Región Central IV	Ávila	767.2		0.4	S.S.E.	2	F.ª		4	-1	766.9	3.8	S.S.W.	2	C.ª		
	Segovia	761.5	-0.2	1.0	S.E.	2	C.ª		2	-1	766.9	4.0	N.	1	C.ª		
	Madrid	768.4	+0.1	1.8	N.	1	F.ª		9	0.2	766.1	9.2	N.W.	1	C.ª		
	Toledo	767.5	+0.5	1.3	N.E.	1	F.ª		11	1	765.0	11.4	W.	1	C.ª		
	Guadalajara	767.8	0.0	1.4	N.W.	0	F.ª		8	0	765.7	7.8	N.	1	C.ª		
Cuenca	766.9	+0.2	-0.4	S.E.	1	F.ª		6	-4	765.1	6.6	N.W.	4	Nub.ª			
Extrem.ª	Cáceres	764.7		7.2	S.	3	Lluvia		1	1.2	3	765.5	11.2	S.W.	0	Cub.ª	
	Badajoz	765.4	-1.0	1.0	S.W.	1	Cub.ª		3	1.3	9	767.3	12.0	N.E.	1	Nuboso	
	Ciudad Real	766.1	-1.0	3.0	N.	0	F.ª		11	2	765.9	10.2	W.	3	C.ª		
Alto Ebro VI	Logroño	768.9		1.3	W.N.W.	0	F.ª		7	0	766.7	4.6	S.S.W.	1	Cub.ª		
	Pamplona	762.5	0.0	1.0	W.	0	C.ª		2	9	-1	766.4	1.0	N.W.	4	C.ª	
	Huesca	766.6	-0.3	0.2	S.W.	1	Cub.ª		7	0	-4.2	765.2	5.8	W.N.W.	7	Nuboso	
	Zaragoza	767.2	0.1	3.2	W.N.W.	2	Nuboso		10	1	766.0	7.2	N.W.	3	Nuboso		
Cataluña VII	Llerida																
	Gerona	764.5	+0.2	1.6	E.	1	Solo		1.3	-1	761.4	11.2	S.	3	C.ª		
	Barcelona	764.4	+0.2	8	N.W.	6	Cub.ª	M.ª	14	5	759.9	12	N.W.	6	Nub.ª		
	Tarragona	765.6		4.2	N.	5	C.ª	Plana	1.3	3	762.3	12.1	N.W.	7	C.ª		
Tortosa	766.7	+0.8	6.1	N.	0	Nuboso		12	11	763.7	13.7	N.	5	C.ª			
Levante VIII	Teruel	768.2		-1.6	N.	0	C.ª		6	-3	765.9	5.0	N.	1	C.ª		
	Castellón	763.9	+0.3	7.0	W.	0	C.ª	Rizada	1.5	6	762.3	13.4	N.W.	2	C.ª		
	Valencia	766.7	0.0	7.8	W.	0	F.ª		1.5	4	764.4	15.0	N.N.E.	1	S.ª		
Región del SE IX	Albacete	768.1	-0.3	2.1	N.W.	2	Nieve		10	-1	765.6	9.1	N.W.	5	C.ª		
	Alicante	766.4	0.0	8	N.W.	1	C.ª	Plana	1.6	6	764.0	16	N.W.	3	C.ª		
	Murcia	766.6		8.2	N.	0	C.ª		1.7	5	764.7	16.2	N.W.	3	S.ª		
Cuenca del Guadalquivir X	Sevilla	766.5		10.2	N.W.	1	C.ª		1.6	8	766.6	15.4	W.	1	C.ª		
	Córdoba	766.2	-0.6	2.6	E.	1	C.ª		1.2	7	766.7	12	W.	1	F.ª		
	Jaén	766.3		7.2	S.S.W.	1	C.ª		1.1	6	762.9	10	W.N.W.	1	C.ª		
	Granada	767.3	0.0	7.0	E.	1	Nub.ª		1.2	1	766.7	11	S.W.	5	Cub.ª		
	Huelva	766.5		11.1	N.W.	0	C.ª	Plana	1.7	6	766.4	11	W.	3	F.ª		
Costa del Sur XI	San Fernando	769.2		13.8	N.E.	2	Nube	Rizada	1.7	1.3	768.7	12	N.E.	2	F.ª		
	Tarifa	767.2	0.0	11.6	E.	0	S.ª		1.4	9	766.4	13	N.W.	3	Nub.ª		
	Málaga	767.6	+0.4	1.3	N.E.	0	C.ª	Plana	1.8	1.3	766.6	17	N.W.	4	Nub.ª		
	Almería	769.7		11.3	S.	1	Nuboso	F.ª	1.7	1.0	764.9	15	S.	1	C.ª		
Canarias XII	Palma	765.4	+1.2	7	N.	5	F.ª	M.ª	1.5	7	763.7	14	N.	5	F.ª		
	Mahón	764.2	+0.3	8	N.W.	7	S.ª		5	1.0	4	766.2	7	N.W.	2	Nub.ª	
Canarias XIII	Sa Cruz de Ten.ª	767.1	+1.0	16.0	N.N.E.	2	C.ª	Rizada	1.9	1.4	766.6	18	N.	2	S.ª		
	Laguna	766.9	+0.5	11.3	N.	2	C.ª		1.8	1.0	765.8	15	N.N.E.	1	S.ª		
Africa	Tetuan																
	Melilla																
	Larache																

Noticias