

DIRECCIÓN GENERAL DEL INSTITUTO GEOGRÁFICO Y ESTADÍSTICO

AÑO XXIII

BOLETÍN

1915

Núm. 3

DEL

3 de Enero

OBSERVATORIO CENTRAL METEOROLÓGICO

Observaciones del Extranjero

Estaciones	Observaciones de la mañana á las 7 ^h						Id. en las 24 horas			Id. de la vispera por la tarde					
	Barómetro		Temperatura	Viento		Estado del cielo	Estado del mar	Lluvia ó nieve	Temp. extr. ^{as}		Barómetro y al nivel del mar	Temperatura	Viento		Estado del cielo
	á 0° y al nivel del mar	Variación en 3 horas		Dirección	F ^{va}				Max. ^a	Min. ^a			Dirección	F ^{va}	
Escandinavia															
Bodo															
Cristiansund															
Shudesnoes															
Europa Oriental y Central															
Riga															
Moscou															
Nicolaiew															
Feldkirch															
Czernowitz															
Cracovia															
Pola															
Viena															
Berlin															
Berna															
Islas Británicas															
Stornoway															
Shields															
Valentia															
Francia															
Gris Nez	736.2	-0.8	4.8	SSE	5	lluvia	W. W.	27	8	4	737.5	4.6	SW	4	emb.
St. Mathieu	731.9	-0.2	5.0	NW	3	lluvia	W. W.	14	16	5	732.3	9.1	SW	2	emb.
Isla de Aix	735.7	-1.8	9.1	SW	6	emb.	W. W.	10	12	7	745.1	7.7	W	5	emb.
Biarritz	738.7	-1.2	12.4	W	5	lluvia	W. W.	10	12	7	743.1	11.8	SW	3	emb.
Paris	738.2	-1.9	6	SSE	3	lluvia	W. W.	22	8	4	743.2	6	SW	3	emb.
Clermont	739.5	-2.9	8	SW	5	emb.	W. W.	2	2	4	742.4	5	W	4	emb.
Perpiñán	747.6	-1.4	4	Cal.	2	emb.	W. W.	2	15	2	751.4	6	W	1	emb.
Cabo Sicié	746.7	-1.6	10.2	SW	5	emb.	W. W.	10	10	0	750.9	8.6	W	4	emb.
Niza	749.2	-1.0	4.6	W	5	lluvia	W. W.	2	11	4	749.0	7.5	Cal.	0	emb.
Italia															
Liorna	750.4	+0.1	12	SW	2	emb.	W. W.	5			749.9	10	W	1	emb.
Roma	752.9	0.0	9	SW	0	emb.	W. W.	15			752.1	12	W	1	emb.
Cagliari	753.6		9	SW	1	lluvia	W. W.	6			753.6	11	W. SW	5	lluvia
Palermo	757.0	-0.2	16	W	2	emb.	W. W.	2			757.2	14	W. SW	3	emb.
Portugal															
Porto	751.7	+1.9	10.0	N. NW	8	emb.	W. W.	6	12	9	751.9	12.7	SW	5	emb.
Lisboa	752.3	-0.5	14	W	6	emb.	W. W.	8	15	12	752.3	14	SW	5	emb.
Lagos	755.6	-0.5	16	NW	4	emb.	W. W.	2	17	14	765.6	15	NW	2	emb.
Horta	767.6	+1.6	10.8	N. NW	2	emb.	W. W.	9	17	9.0					
Flores	767.9	+1.3	11.2	N	1	emb.	W. W.	17	11		762.9	13.0	NW	5	emb.
Punta Delgada	766.2	+1.6	11.5	N. NW	4	emb.	W. W.	17	14		762.6	14.8	N. NW	4	emb.
Funchal	764.7	+0.9	16	N	3	emb.	W. W.	20	16		765.1	18	W	3	emb.
Marruecos y Argelia															
Tanger	758.5		15.0	SSE	7	emb.	W. W.	28	16	14	761.9	14.8	SW	7	emb.
Oran	758.7		14.2	S	4	emb.	W. W.	20	13		760.6	18.0	SW	1	emb.
Laghouat			7.0	NW	1	emb.	W. W.	19	4		9.2	NW	1	emb.	
Argel	755.2	-0.5	17	SW	5	emb.	W. W.	19	15		759.1	15	SW	1	emb.
Cap de Garde	756.0		16.0	S	1	emb.	W. W.	19	13		759.3	15.4	NW	2	emb.
Túnez															
Biskra	761.7		9.5	NW	1	emb.	W. W.	16	8		762.8	8.4	NW	1	emb.

Radiogramas

Precios de suscripción

Un año... 18 pesetas. Un semestre... 9 pesetas.

Administrador { Habilitado del material de la Dirección general del Instituto Geográfico y Estadístico. Madrid

Dirección : Adresse : Address :

Señor

Jefe del Observatorio Central Meteorológico

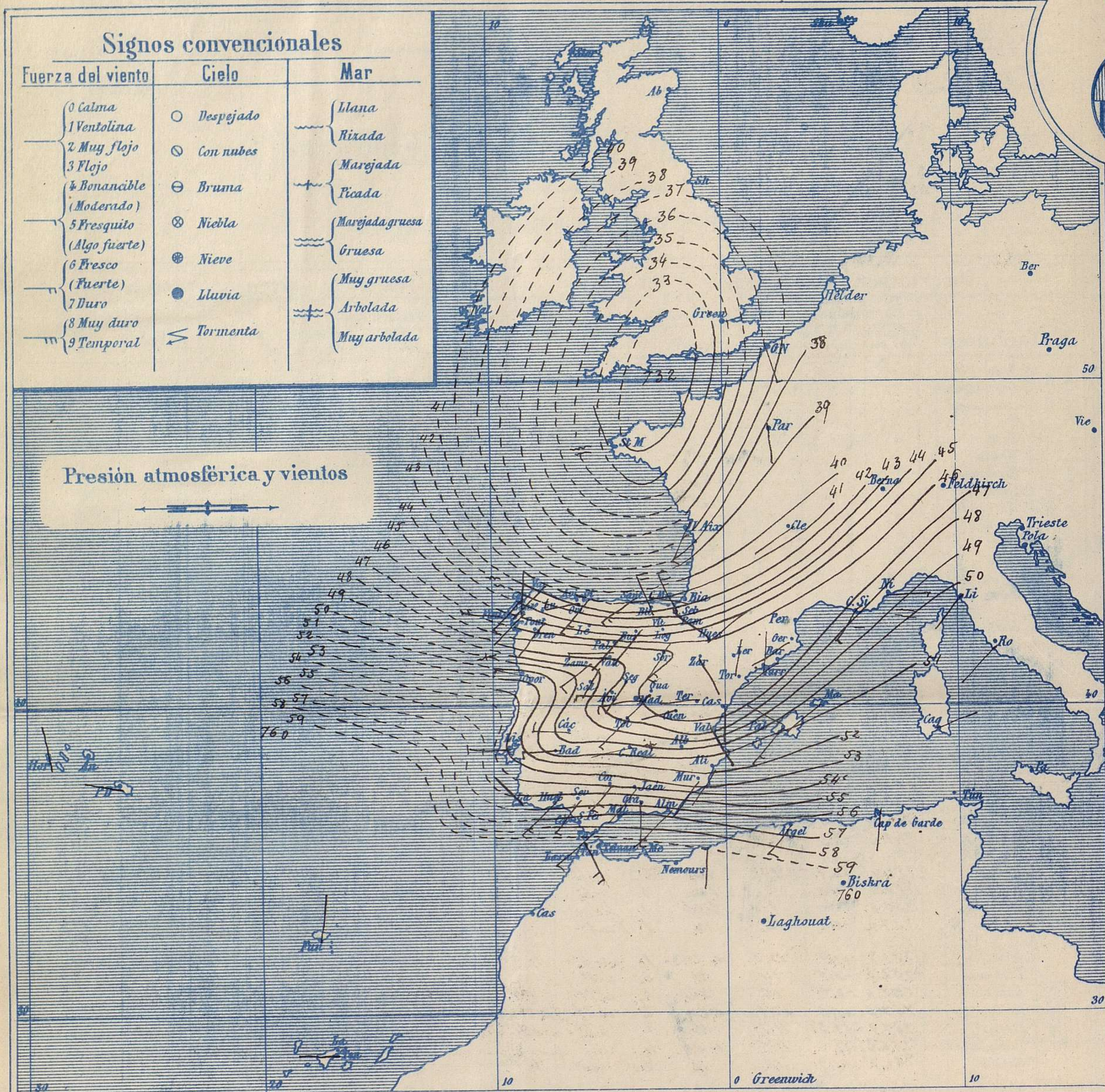
Parque del Retiro

Madrid. (ESPAÑA)

Apartado n.º 285.

AÑO XXIII

Boletín del Domingo 3



Estado general

Una importante borrasca se halla en el Canal de la Mancha y su influjo alcanza a toda la península Ibérica, por cuya causa, llueve sobre España con vientos fuertes de la región del Oeste que levanta mar gruesa en nuestras costas.

La temperatura máxima de ayer fué de 20 grados en Murcia y la mínima de hoy ha sido de cero grados en Loria.

Las presiones altas se hallan situadas al Occidente de las Azores. *Sauca*

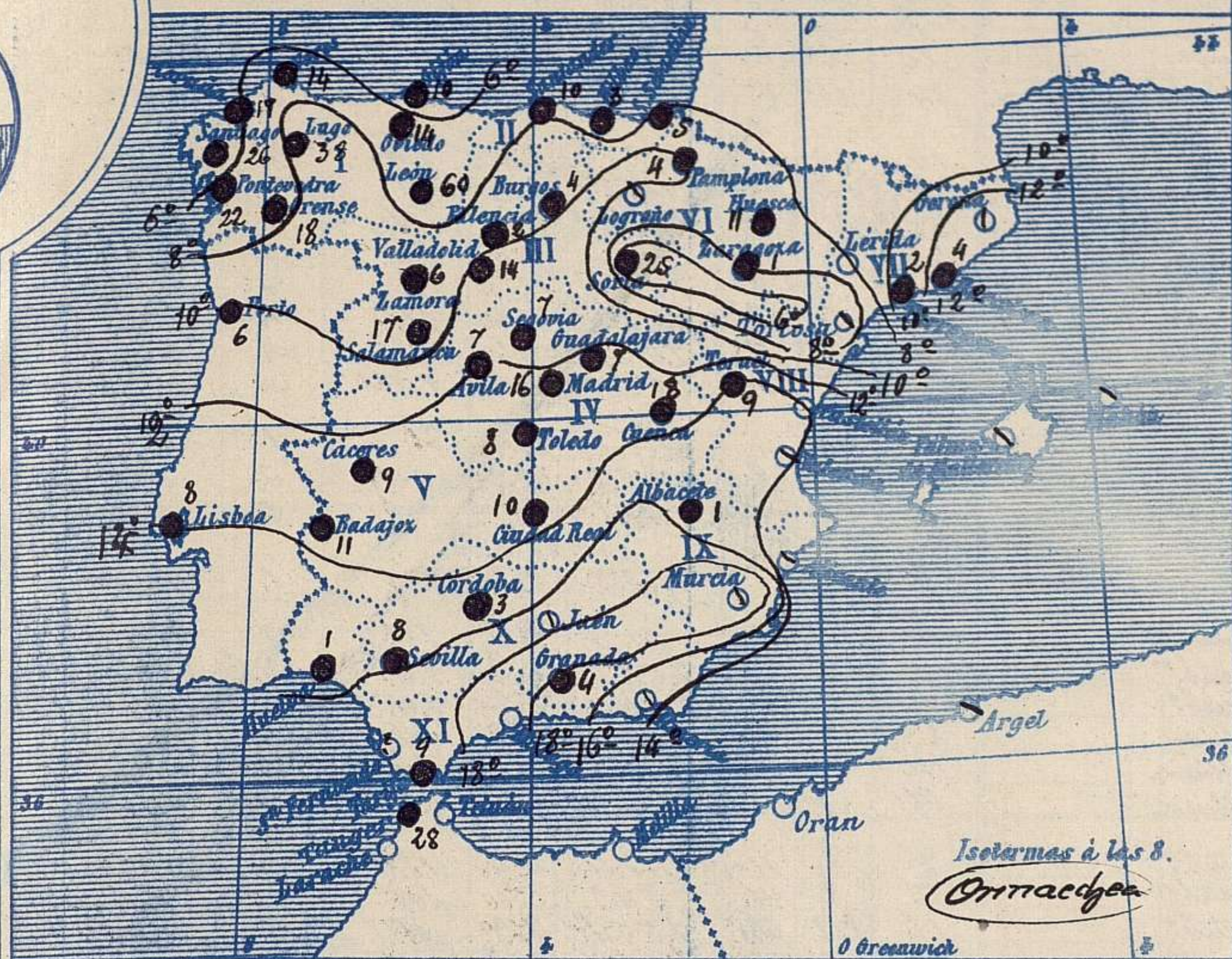
El Director general: Martin Sánchez

El Ingeniero Geógrafo Jefe del Observatorio. J. Galbis



Temperaturas y Lluvias

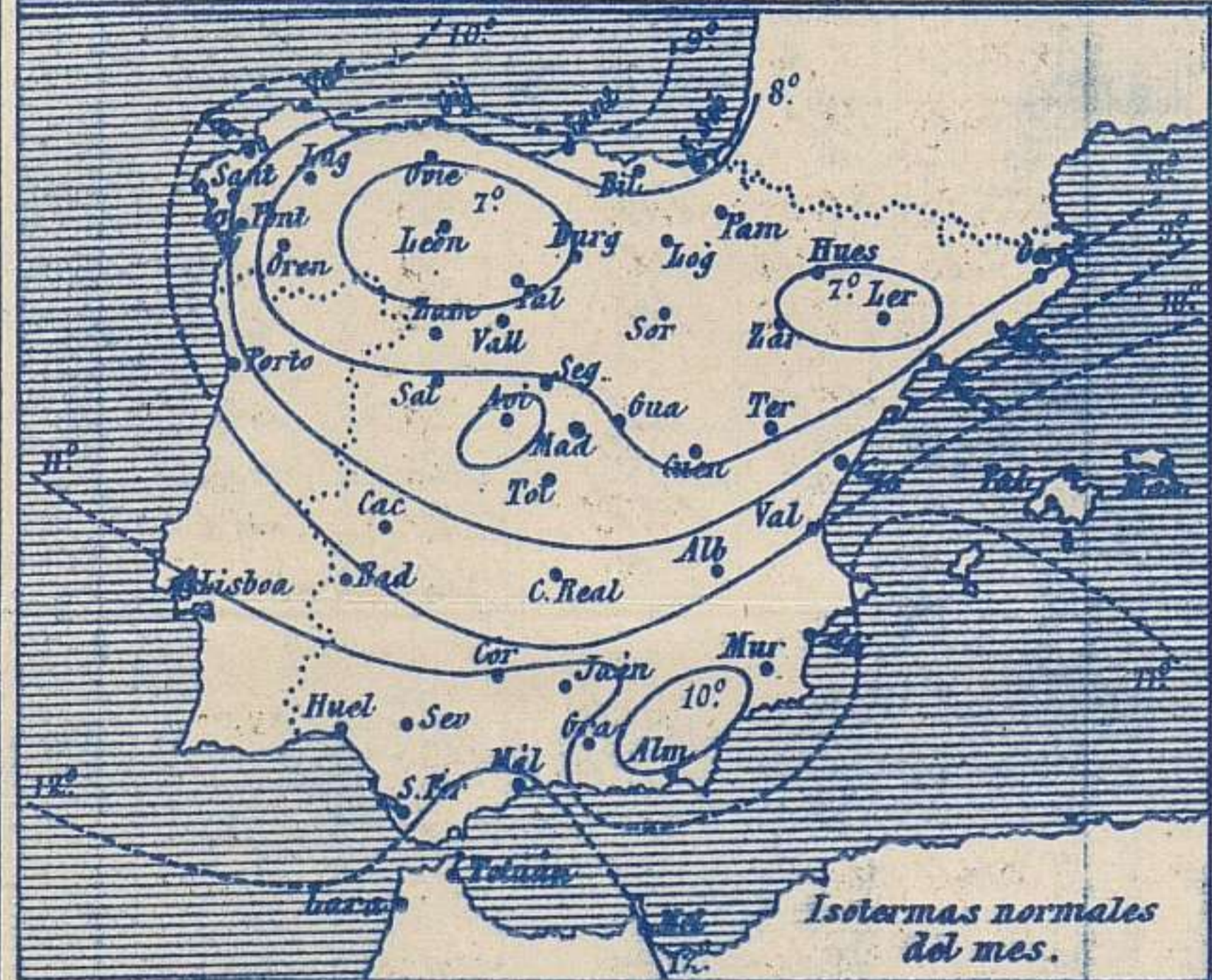
Tiempo probable



EN LAS REGIONES

- I
- II
- III
- IV
- V
- VI
- VII
- VIII
- IX
- X
- XI
- XII

No se hace predicción



Los números colocados al lado de ● designan mm de lluvia recogida.

Telegrama para las Comandancias de Marina depositado a las h. m

Observaciones de Madrid entre 12^h del día 2 y 12^h del día 3

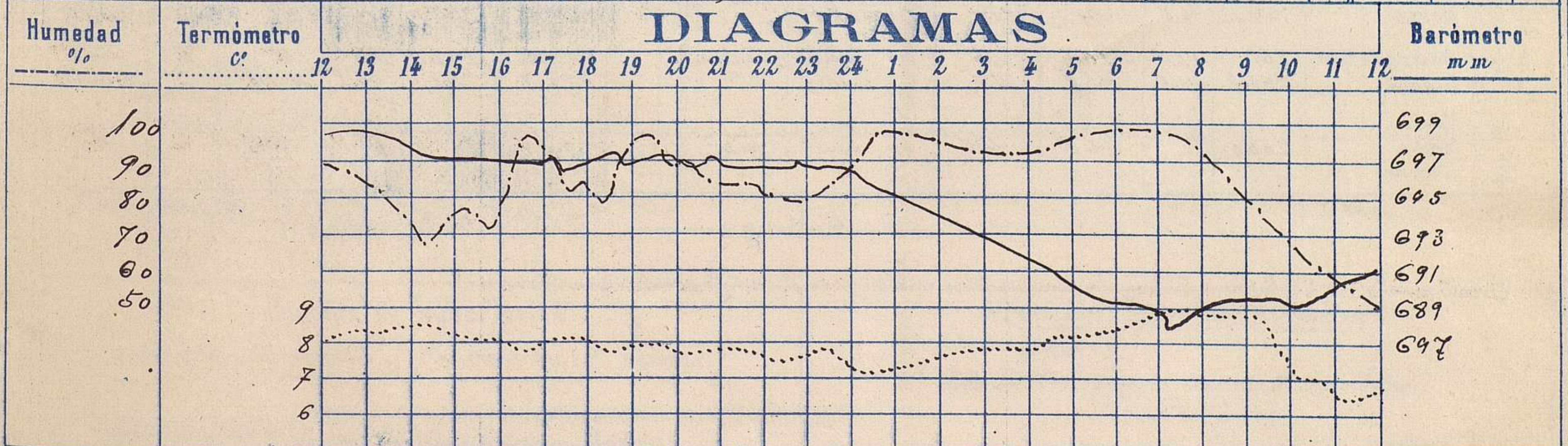
Observaciones aerológicas

PARQUE DEL RETIRO (Altitud 667 m^s)

Hora

Hora	Barómetro m.m.	Termómetro C°	Humedad o/o	Viento		Lluvia o Nieve	Estado del Cielo	Notas	Observaciones aerológicas		
				Dirección	F ^o ó 3				Alturas	Dirección del viento	Fuerza 0 a 9
12	698.44	8.1	87	S.W	3		C. cub.	Temp. máx. a la sombra 8.9			
16	698.97	7.9	85	W	3		Cub.	Temp. mín. a las 6.3			
20	698.90	7.6	89	S.W	3	0.2	Lb.	Horas de Lb. despejadas en			
24	698.00	7.0	91	S.W	3	2.5	Lb.	el día de ayer			
4	691.50	7.8	93	S	3	13.5	Lluvia				
8	689.38	8.8	92	W	5		Cub.				
12	691.21	6.5	50	W	5	1.0	Lb.				

DIAGRAMAS



Observaciones de España

Observaciones de la mañana á 8 horas										Id. en las 24 horas			Id. de la víspera á 16 horas				
Estaciones	Barómetro		Temperatura	Viento		Estado del cielo	Estado del mar	Lluvia ó nieve	Temp. extr. ^{as}		Barom. á 0° y al nivel del mar	Temperatura	Viento		Estado del cielo		
	a 0° y al nivel del mar	Variación en 3 horas		Dirección	Fuerza				Max. ^a	Min. ^a			Dirección	Fuerza			
Región del N.W. I.	La Coruña	744.6	+1.9	6	SW	6	emb. ^o	Truena	10	12	6	747.8	11	W.S.W	5	emb. ^o	
	Vares	743.2		6.5	SW	7	lluvia	Truena	14	11	5	746.9	9.0	SW	6	lluvia	
	Avilés																
	Gijón	742.5		6.2	SW	7	lluvia	M. ^o	10	13	5	742.8	8.5	SW	4	lluvia	
	Oviedo	743.4		5.0	W	5	lluvia		14	12	4	742.7	8.0	W	4	lluvia	
	Finisterre	742.5	+0.4	-8.2	W	8	emb. ^o		6.9	11	2.0	748.1	11.4	W	8	lluvia	
	Santiago	746.4		4.1	SW	2	lluvia		4.6	9	4	749.0	9.0	SW	2	lluvia	
	Pontevedra	743.2	+1.6	6.3	N	1	c.emb. ^o		2.2	12	9	750.2	12.0	SW	2	lluvia	
	Lugo	744.7		2.0	SW	9	emb. ^o		2.8	8	1	748.4	6.4	SW	4	emb. ^o	
Orense	743.9	+2.0	6.5	SW	4	lluvia		1.8	15	2	752.2	9.4	SW	4	lluvia		
León	744.2		2.0	W	7	lluvia		6.0	5	0	750.4	4.2	N.W.W	4	emb. ^o		
Región Cantábrica II	Santander	740.6	+2.2	7.9	W.S.W	5	emb. ^o	M. ^o gta	10	15	7	747.1	10.6	S.S.W	2	lluvia	
	Punta Galea	739.7	+2.5	8.1	N.W	6	emb. ^o	Truena	5	15	8	746.8	12.9	SW	6	emb. ^o	
	Bilbao	742.0	+2.0	7	W.S.W	2	emb. ^o		2	14	9	749.8	1.3	W	5	lluvia	
	Cabo Machichaco																
	San Sebastián	744.6	+3.9	8.4	N.W	6	lluvia	Truena	5	15	5	749.7	9.2	SW	1	emb. ^o	
Región del Duero III	Zamora	748.5	+1.0	4.5	SW	5	emb. ^o		6	11	3	751.6	9.4	SW	2	lluvia	
	Palencia	746.2	+2.9	4.4	SW	8	emb. ^o		2	7	4	752.2	6.2	SW	2	lluvia	
	Burgos	742.6	0.0	4.8	SW	9	emb. ^o		4	6	3	751.0	5.2	SW	2	emb. ^o	
	Soria	746.8	-0.7	0.6	SW	7	lluvia		2.5	6	0	752.0	2.8	W	6	lluvia	
	Valladolid	744.6		7.2	W	6	lluvia		14	8	6	752.1	7.0	SW	5	lluvia	
	Salamanca	748.6	+1.4	3.4	N.W	2	lluvia		17	10	2	756.6	8.4	SW	2	lluvia	
Región Central IV	Ávila	745.2		5.8	W	6	emb. ^o		7	7	4	742.4	6.4	W.S.W	5	emb. ^o	
	Segovia	747.1	0.0	6.3	SW	5	emb. ^o		7	7	4	752.2	5.0	SW	5	emb. ^o	
	Madrid	746.6	-1.2	8.8	W	5	emb. ^o		15	8.9	6.8	755.1	7.9	W	2	emb. ^o	
	Toledo	742.6	+0.8	10.5	SW	6	emb. ^o		8	12	7	755.4	10.6	W	2	emb. ^o	
	Guadalajara	745.7	-0.6	8.6	SW	2	emb. ^o		7	9	0	754.4	7.6	SW	2	emb. ^o	
	Cuenca	751.8	-5.2	7.5	W	7	lluvia		18	8	2	752.6	7.2	SW	2	lluvia	
Extrem. ^a Mancha V	Cáceres	749.4		10.2	W	6	emb. ^o		9	12	6	757.0	10.0	SW	2	emb. ^o	
	Badajoz	751.0	0.0	11.2	W	5	lluvia		21	14	11	752.0	12.2	W	2	emb. ^o	
	Ciudad Real	753.1	-1.0	8.5	W	7	lluvia		10	12	7	758.6	9.5	SW	7	emb. ^o	
Alto Ebro VI	Logroño	742.2		11.4	W	1	emb. ^o			11	2	751.5	9.5	SW	0	emb. ^o	
	Pamplona	744.1	0.0	8.0	SW	1	c.emb. ^o		4	11	6	742.5	8.0	SW	2	emb. ^o	
	Huesca	746.2	-2.0	5.8	N.W	2	lluvia		11	10.5	5.0	752.5	3.0	SW	1	emb. ^o	
	Naragosa	744.9	-1.0	8.0	SW	1	emb. ^o		1	12	8	752.2	11.0	SW	1	emb. ^o	
Cataluña VII	Lérida	745.2	-1.0	10.6	SW	4	c.emb. ^o			14	7	751.4	12.8	W.S.W	1	c.emb. ^o	
	Gerona	745.2	+1.2	1.3	SW	1	c.emb. ^o	M. ^o	4	15	11	754.9	14	N.W.W	1	c.emb. ^o	
	Barcelona	747.0		10.2	W	1	lluvia	M. ^o gta	2	15	10	752.2	14.0	W.N.W	4	c.emb. ^o	
	Tarragona	746.4	-1.2	6.8	N	1	c.emb. ^o			16	6	754.1	14.5	N	0	emb. ^o	
	Tortosa																
Llevante VIII	Teruel	747.3		2.0	W	2	lluvia		9	9	6	757.0	7.4	SW	0	emb. ^o	
	Castellón	744.5	-2.0	14.6	SW	1	emb. ^o	M. ^o	17	12		754.2	15.0	SW	2	emb. ^o	
	Valencia	742.2	-2.1	14.8	SW	1	emb. ^o		12	12		754.8	16.8	W.S.W	1	c.emb. ^o	
Región del SE IX	Albacete	749.5	-2.2	11.8	W	4	c.emb. ^o		1	12	8	752.0	10.0	W	2	emb. ^o	
	Alicante	750.1	+1.6	1.2	SW	1	c.emb. ^o	Ni ^o		12	11	755.9	15	N.W	2	emb. ^o	
	Murcia	749.2		20.0	SW	5	c.emb. ^o		20	14		755.2	18.8	SW	1	emb. ^o	
Cuenca del Guadalq. X	Sevilla	751.8		15.0	SW	8	lluvia		2	16	12	759.7	15.8	SW	5	emb. ^o	
	Córdoba	754.9	-2.4	14.8	SW	9	lluvia		2	15	11	759.6	14.2	SW	4	c.emb. ^o	
	Jaén	752.0		12.2	SW	6	emb. ^o					759.0	13.4	SW	0	emb. ^o	
	Granada	756.7	-1.4	12.6	SW	6	emb. ^o		4	12	8	752.1	12.2	SW	2	emb. ^o	
Costa del Sur XI	Huelva	753.9		15.4	SW	8	lluvia	M. ^o gta	1	17	11	759.5	15.2	W	2	emb. ^o	
	San Fernando																
	Tarifa	758.6	-0.2	15.5	SW	7	lluvia	M. ^o gta	9	15	14	761.0	15.2	SW	7	lluvia	
	Málaga																
Canales XII	Palma	750.4	-1.2	14	SW	6	emb. ^o	Truena		15	11	753.0	15	SW	7	c.emb. ^o	
	Mahón	750.1	-0.8	14	W.S.W	1	emb. ^o			12	12	755.4	10	W	2	emb. ^o	
Canales XIII	Sa Cruz de Tenerife	762.6	+1.0	15.4	W	0	emb. ^o	Naua		17	12	768.1	12.2	W	0	emb. ^o	
	Laguna	762.2	+0.7	11.8	N.W	2	c.emb. ^o			15	6	768.1	12.8	N.W.W	2	c.emb. ^o	
Africa	Tetuan																
	Melilla	760.0		12.8	N.W	6	emb. ^o	Ni ^o		15	6	761.0	15.4	N.W	2	SW	
	Tarache																

Noticias

Coruña = Desde 22 ayer á 5 hoy frecuentes tormentas por el W. (Prof. Sr. Campaño)