

DIRECCIÓN GENERAL DEL INSTITUTO GEOGRÁFICO Y ESTADÍSTICO

AÑO XXII

BOLETÍN

1914

Núm. 283

DEL

10 de Octubre

OBSERVATORIO CENTRAL METEOROLÓGICO

Observaciones del Extranjero

Observaciones de la mañana á las 7 ^h							Id. en las 24 horas			Id. de la vispera por la tarde						
Estaciones	Barómetro		Temperatura	Viento		Estado del cielo	Estado del mar	Lluvia ó nieve	Temp. extr. ^{as}		Barom. ^o á 0° y al nivel del mar	Temperatura	Viento		Estado del cielo	
	á 0° y al nivel del mar	Variación en 3 horas		Dirección	F ^{va}				Max. ^a	Min. ^a			Dirección	F ^{va}		
Escandinavia	Bodo															
	Cristiansund															
	Shudesnoes															
Europa Oriental y Central	Riga															
	Moscou															
	Nicolaiew															
	Feldkirch															
	Cernorvitz															
	Cracovia															
	Pola															
	Viena															
Berlin																
Berna	762.8		3	S.E.	0	Nlla				765.4	5.0	NW	2	c.d.		
Islas Británicas	Stornoway															
	Shields															
	Valentia															
Francia	Gris Nex	765.0		1.0	S.W.	5	Agua	Nlla	13	12	767.0	12.2	S.W.	3	ub.	
	St. Mathieu	767.5	+1.0	1.0	N.W.	2	c.d.	Nllas	21	7	769.2	15.0	N.W.	3	st.	
	Isla de Aix	764.6	+0.3	1.4	N.E.	5	c.d.	Nllas	21	7	765.0	15.8	N.E.	2	c.d.	
	Biarritz	763.5		15.6	Gal.	0	sub.	Calma	20	13	764.5	16.0	N.W.	2	ub.	
	Paris	764.6	-0.3	6	Gal.	0	sub.		16	3	766.6	8	N.W.	2	st.	
	Clermont.	763.5	-0.6	4	S.	1	st.		20	2	765.5	11	N.W.	2	st.	
	Perpiñan	761.6	-1.0	1.3	S.W.	1	st.		19	7	764.6	13	Gal.	0	st.	
	Cabo Sicié	759.7		14.0	W.	4	Neuma	Nlla	21	12	760.7	14.0	S.W.	2	Neuma	
	Niza	759.8	-2.0	14.5	Gal.	0	c.d.	Nllas	17	12	765.0	18.2	Gal.	0	sub.	
Italia	Liorna	762.2		12.0	Gal.	0	st.				768.8	19	S.	0	sub.	
	Roma	762.1	-1.0	12.0	N.	0	sub.				765.4	13	S.W.	0	c.d.	
	Cagliari	761.6		13	N.W.	3	st.				763.5	20	S.W.	4	st.	
	Palermo	762.6	1.5	13	Gal.	0	st.		5		765.2	13	S.	1	st.	
Portugal	Porto	764.5	+0.4	12.3	S.	2	nlla	Laura	13	12	766.4	14.3	S.E.	2	st.	
	Lisboa	762.6	-0.5	1.6	N.W.	1	sub.	Nlla	21	15	764.7	13.0	N.W.	5	st.	
	Lagos															
	Horta	766.5	+0.1	15.3	Gal.	0	sub.	Nlla	1	24	18	765.4	22.6	N.W.	1	c. sub.
	Flores	763.0	+0.5	20.3	Gal.	0	sub.	Nllas	2	24	22	763.7	21.9	N.W.	2	st.
	Punta Delgada	762.2	-0.1	20.5	S.	4	sub.	Nlla	22	20	763.7	20.6	S.	4	c. sub.	
	Funchal	765.3	-0.4	19	S.W.	2	c. sub.	Nllas	24	19	765.4	22.5	N.E.	2	c. sub.	
Marruecos y Argelia	Tanger	762.8		17.5	S.	1	sub.	Gal.	25	14	762.5	22.8	W.	2	sub.	
	Oran	761.7		14.2	S.	2	c.d.	Nllas	24	14	761.6	21.4	st.	2	sub.	
	Iaghouat	762.7		14.0	N.W.	1	st.		28	11	769.4	22.2	N.W.	1	st.	
	Argel	760.7	+0.6	1.9	Gal.	0	st.	Nllas	23	17	766.7	20.0	Gal.	0	st.	
	Cap de Garde	761.3		18.6	S.E.	1	c. sub.	Nllas	24	16	769.1	18.5	N.	1	st.	
	Tunex															
	Biskra	762.0		19.0	N.E.	1	st.		27	16	762.3	22.5	S.E.	1	st.	

Radiogramas

Precios de suscripción

Un año...18...pesetas. Un semestre...9...pesetas.

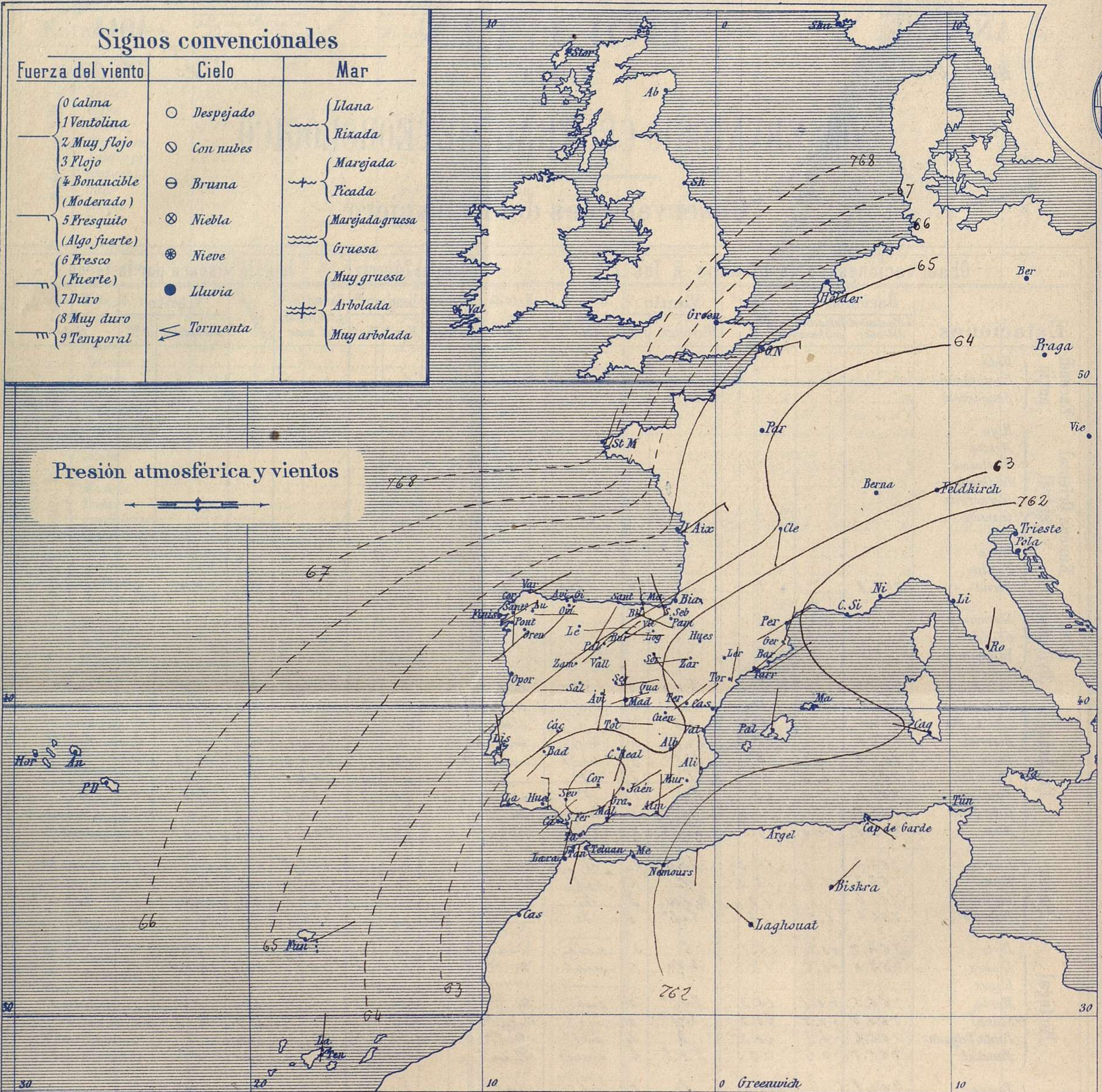
Administrador { Habilitado del material de la Dirección general del Instituto Geográfico y Estadístico, Madrid

Dirección: Adresse: Address:

Señor Jefe del Observatorio Central Meteorológico Parque del Retiro

Madrid. (ESPAÑA)

Apartado n.º 285.



Estado general

El pequeño centro de perturbación atmosférica que ayer señalábamos sobre Extremadura está situado hoy en Andalucía.

Por regla general el tiempo es bueno para toda la península Ibérica, pues aunque el cielo no está limpio de nubes y con frecuencia se observan relámpagos, aún no descargó ninguna tormenta de importancia.

Los vientos soplan con poca fuerza de dirección variable y la temperatura se mantiene suave: la máxima de ayer fue de 29 grados en Sevilla y la mínima de hoy ha sido de 4 grados en Lugo y Avila.

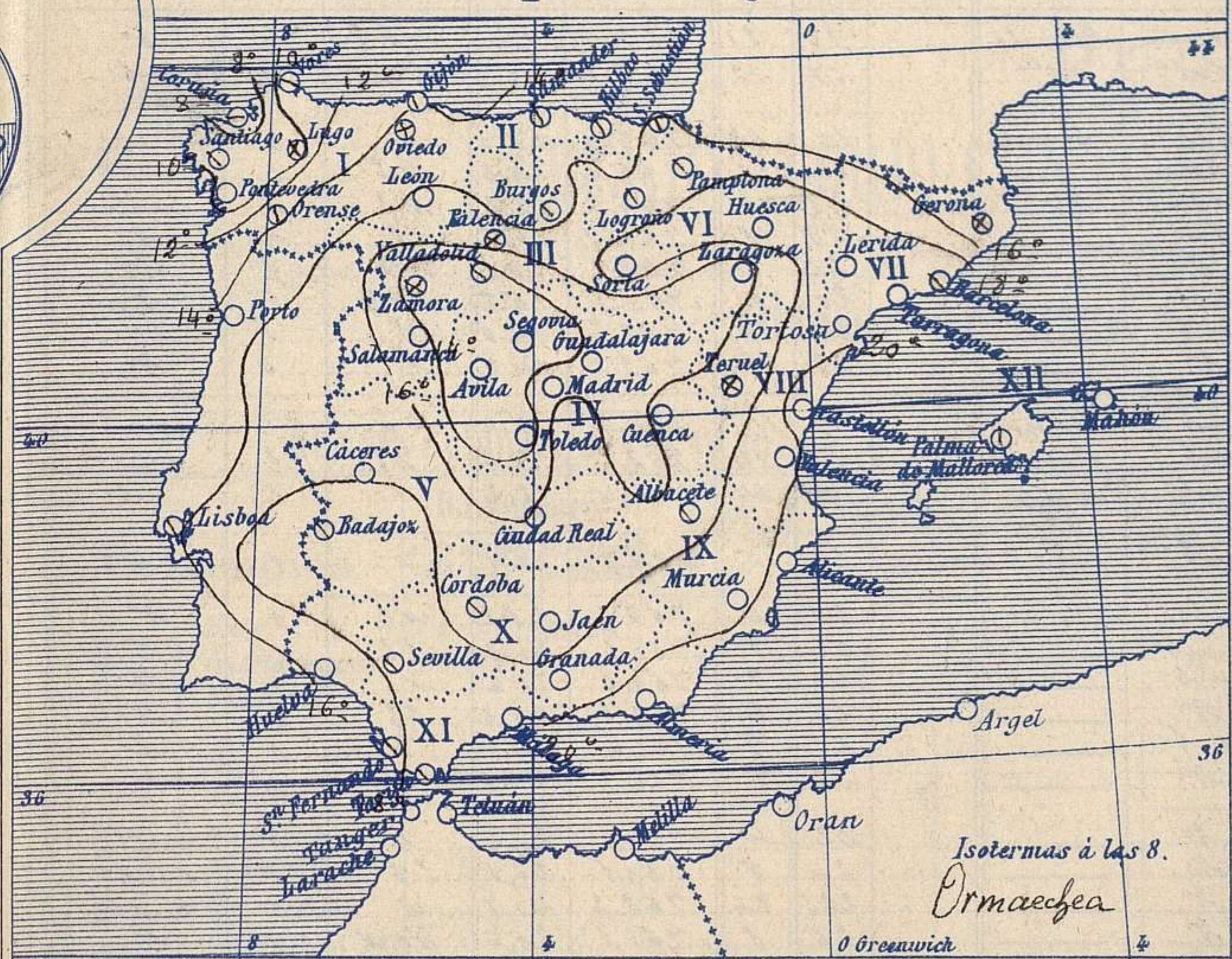
Las presiones altas residen sobre las Islas Británicas.

Saura

El Director general: Martin Sánchez

El Ingeniero Geógrafo Jefe del Observatorio. J. Galbis

Temperaturas y Lluvias



Tiempo probable

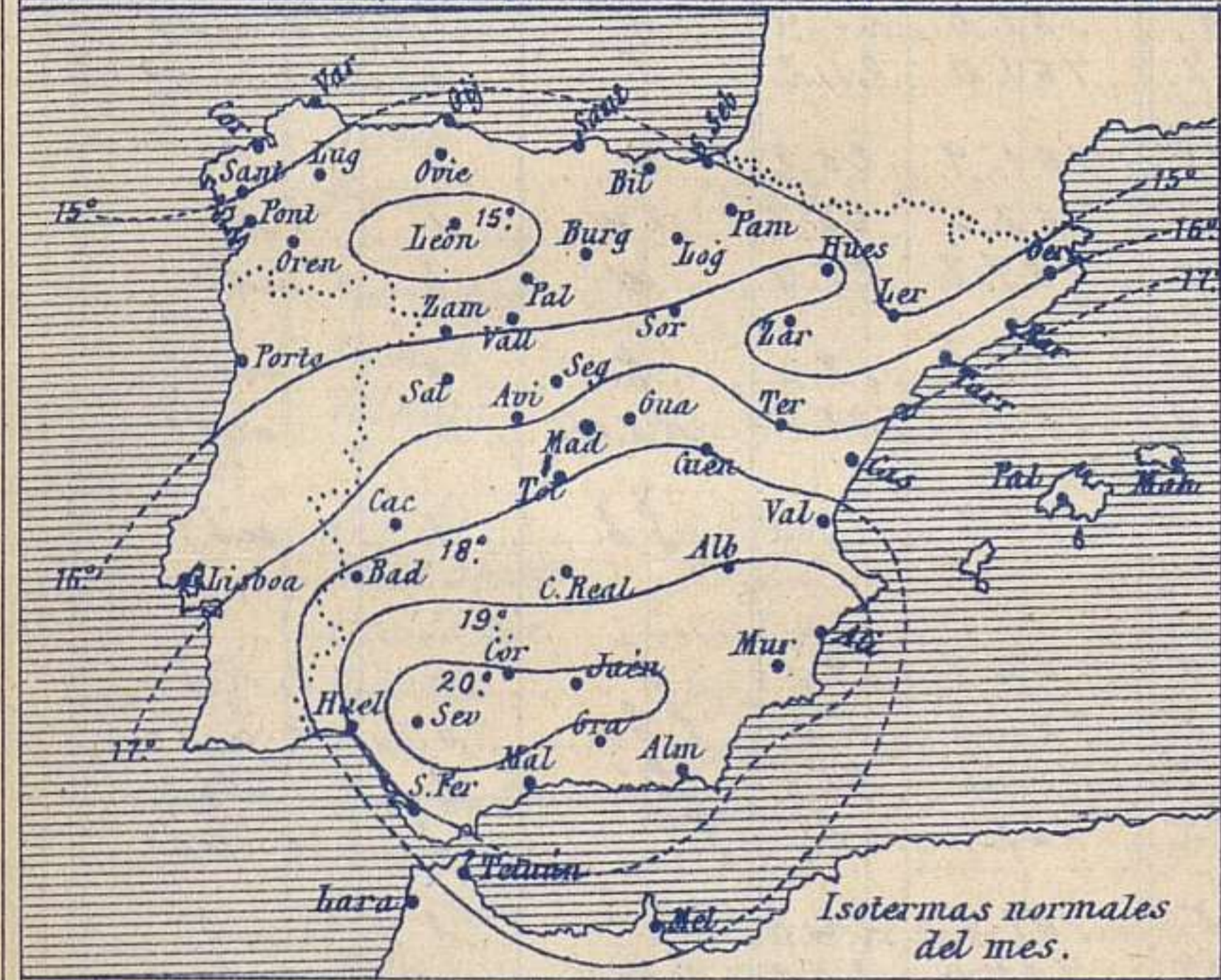
EN LAS REGIONES

- I
 - II
 - III
 - IV
 - V
 - VI
 - VII
 - VIII
 - IX
 - X
 - XI
 - XII
- Vientos flojos y moderados de dirección variable y buen tiempo de poca estabilidad.
- Vientos flojos de dirección variable y alguna tendencia tormentosa.
- Vientos flojos de dirección variable y buen tiempo

Los números colocados al lado de ● designan m/m de lluvia recogida.

Telegrama para las Comandancias de Marina depositado a las 12 h. 55 m

Tendencia tormentosa en Andalucía



Observaciones de Madrid entre 12^h del día 9 y 12^h del día 10

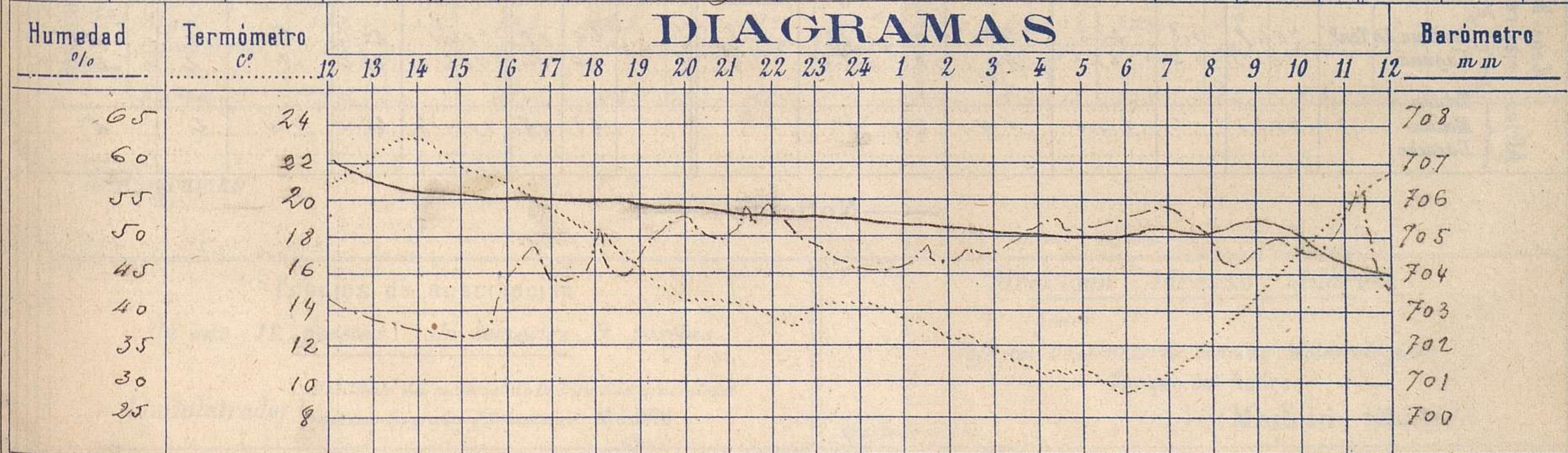
PARQUE DEL RETIRO (Altitud 667 m^s)

Observaciones aerológicas

Hora

Hora	Barómetro m m	Termómetro C°	Humedad o/o	Viento		Lluvia o Nieve	Estado del Cielo	Notas	Observaciones aerológicas		
				Dirección	F.ª ó s				Alturas	Dirección del viento	Fuerza 0 a 9
12	707.13	20.3	41	C. m	0		C. l ^o	Temp. máx. a la sombra 23.8			
16	707.13	20.7	45	W	1		C. cub.	Id. mín. id. 9.6			
20	705.98	14.8	53	N	1		Desp.	Horas de Sol despejado en			
24	705.60	14.3	46	N	1		Id.	el día de ayer 7 h. 35 min.			
4	705.00	10.6	52	N	1		Id.				
8	705.20	12.6	49	N	1		Id.				
12	703.99	21.6	44	W	0		Id.				

DIAGRAMAS



Observaciones de España

Observaciones de la mañana á 8 horas										Id. en las 24 horas		Id. de la vispera á 16 horas			
Estaciones	Barómetro		Temperatura	Viento		Estado del cielo	Estado del mar	Lluvia ó nieve	Temp. extr. ^{as}		Barom. á 0° y al nivel del mar	Temperatura	Viento		Estado del cielo
	a 0° y al nivel del mar	Variación en 3 horas		Dirección	F ^{za}				Max. ^a	Min. ^a			Dirección	Fuerza	
Región del N.W. I.	La Coruña	764.1	+0.2	8	1	Oruma	Nizada	17	8	765.5	16	N.N.E.	5	8	
	Vares	764.1	0.0	18.5	2	Gal. ^a	M. ^{ta}	17	12	765.2	16.1	Gal. ^a	0	emb.	
	Avilés														
	Gijón	764.6	+0.4	14.0	Gal. ^a	0	Gal. ^a	Uana	17	12	765.4	17.0	N.	0	emb.
	Oniedo	764.4		17.0	S.W.	0	ubla		16	12	765.0	15.6	N.E.	1	emb.
	Finisterre	762.9		14.6	N.E.	4	Oruma	M. ^{ta}	12	17	765.2	12.2	N.E.	2	ubla
	Santiago	764.2	-0.4	8.5	N.	2	Gal. ^a		19	8	764.9	16.5	N.	2	8
	Pontevedra	763.0	-0.1	9.6	N.	2	N.		22	7	762.9	20.8	S.W.	2	8
	Lugo	764.2		4.4	S.	2	ubla		20	4	765.7	16.5	N.N.E.	5	8
Orense	762.2	+1.0	14.0	S.W.	2	emb.		26	7	762.2	12.0	S.	1	8	
León	762.5		11.5	S.	0	8		18	5	762.1	14.0	S.	0	8	
Región Cantábrica II	Santander	762.5	+0.2	15.4	S.W.	2	emb.	Uana	19	12	764.2	17.4	N.W.	1	c.emb.
	Punta Galea	764.6		12.1	N.W.	2	emb.	Nizada	17	14	762.6	17.6	N.E.	2	c.emb.
	Bilbao	764.3	+0.0	15	S.E.	1	emb.		10	14	764.0	18.2	N.	2	emb.
	Cabo Machichaco														
	San Sebastián	762.5	0.0	16.4	N.W.	2	emb.	Nizada	19	15	764.8	19.9	N.	1	c.d.
Región del Duero III	Zamora	762.7	+1.0	9.4	N.E.	0	ubla		25	6	762.1	20.2	N.E.	0	8
	Palencia	764.0		12.9	N.E.	1	c.emb.		24	9	761.1	22.8	N.E.	0	emb.
	Burgos	762.3	0.0	10.4	N.E.	1	emb.		20	9	760.6	11.6	N.E.	0	emb.
	Soria	762.6	0.0	13.2	S.	0	8		21	6	762.1	20.6	S.E.	0	emb.
	Valladolid	764.4	0.0	9.6	N.E.	2	emb.		25	9	761.4	24.6	S.	0	emb.
	Salamanca	762.2	+0.2	10.0	W.	1	8		24	5	762.3	22.6	W.	1	8
Región Central IV	Ávila	764.5		4.8	S.	1	8		22	4	762.1	20.2	N.	0	c.emb.
	Segovia	762.6		8	S.	0	8		24	5	762.1	22.1	S.E.	2	c.emb.
	Madrid	762.0	+0.5	12.6	N.	1	8		22	9.6	762.3	20.7	W.	1	c.emb.
	Toledo	762.2	+0.2	10.2	S.	1	8		26	8	761.1	20.6	N.W.	0	8
	Guadalajara	762.7	0.2	10.0	W.S.W.	0	8		22	8	761.0	22.4	W.	1	c.emb.
	Cuenca	762.9	+0.5	11.2	N.E.	0	c.d.		28	7	763.0	21.2	S.	0	c.emb.
Extrem ^a Mancha V	Cáceres	762.2		16.4	S.W.	1	emb.		27	11	761.9	26.2	W.	1	8
	Badajoz	762.2	+0.2	11.8	S.W.	1	emb.		26	10	762.4	25.6	N.W.	1	8
	Ciudad Real	761.7	0.0	12.6	S.	1	8		26	10	762.3	25.4	W.	2	emb.
Alto Ebro VI	Logroño	762.6		14.0	W.	0	emb.		19	11	762.9	18.0	S.	0	emb.
	Pamplona	762.0		15.0	N.	1	emb.		24	10	762.3	24.2	N.N.W.	0	emb.
	Huesca														
	Zaragoza	762.2	0.0	14.2	W.	2	c.emb.		22	10	762.6	21.2	S.E.	1	emb.
Cataluña VII	Lérida														
	Gerona	761.9		11.6	N.N.E.	0	ubla		24	10	764.8	19.5	S.	1	c.emb.
	Barcelona	761.1	-0.2	19	N.E.	0	emb.	Nizada	22	19	764.6	20	S.E.	0	c.emb.
	Tarragona	761.7		19.2	N.E.	2	c.d.	Uana	22	17	764.6	21.0	S.	2	emb.
	Tortosa	761.8	-0.2	12.2	N.	0	c.d.		26	15	762.4	18.1	S.S.	2	c.emb.
Levante VIII	Teruel	762.2		11.4	N.E.	0	ubla		22	8	761.6	22.0	S.	1	emb.
	Castellón	759.2	0.0	26.6	N.	0	emb.	Nizada	24	18	761.8	22.8	N.W.	1	8
	Valencia	761.5		19.4	W.N.W.	0	emb.		24	17	762.5	22.2	S.E.	0	emb.
Región del Guadalq. X del SE IX	Albacete	762.2	0.0	12.2	S.	1	emb.		26	9	761.4	23.9	S.	1	c.emb.
	Alicante	761.2	-0.2	22.1	N.N.W.	1	8	Uana	26	15	764.5	22	S.	1	emb.
	Murcia	761.5		19.0	S.W.	1	8		27	15	762.5	25.0	S.	1	8
Cuenca del Guadalq. XI	Sevilla	762.4		18.0	S.W.	1	emb.		29	15	762.7	22.0	S.W.	5	8
	Córdoba	762.2	0.0	17.2	W.	1	emb.		27	15	762.2	26.2	S.W.	0	c.d.
	Jaén	762.0		14.2	N.E.	1	8		26	12	762.1	25.2	W.N.W.	0	8
	Granada	761.2	-0.2	14.4	W.	1	8		26	11	762.6	24.0	W.	2	c.d.
Costa del Sur XII	Huelva	762.0		16.5	N.	5	c.d.	Uana	27	11	762.4	23.3	W.	4	8
	San Fernando	762.2	-0.2	14	S.	1	emb.	M. ^{ta}	23	15	762.7	20	S.W.	2	c.d.
	Tarifa	761.8	+0.1	19.2	N.W.	2	emb.	Uana	22	18	762.2	21.7	N.E.	1	emb.
	Málaga	762.2		19	N.	0	8	Ed.	24	17	764.3	22	S.	1	c.d.
	Almería	761.8		22.0	N.	1	8	Ed.	25	16	762.4	23.8	S.W.	1	8
Canas Baleares XIII	Palma	762.1	-0.6	20	N.	1	c.emb.	Gal. ^a	24	17	764.9	23	S.W.	4	emb.
	Mahón														
Canarias XIV	Sa Cruz de Ten ^o	764.2	0.2	22.2	W.	0	c.d.	Gal. ^a	26	18	764.1	25.4	S.	0	c.d.
	Laguna	764.2	0.4	27.0	N.W.	0	c.emb.		26	14	764.4	21.2	N.	2	emb.
Africa XV	Tetuan														
	Melilla	762.2		24.6	N.W.	2	8		22	18	764.2	26.4	N.W.	2	8
	Larache														

— Noticias —