

DIRECCIÓN GENERAL DEL INSTITUTO GEOGRÁFICO Y ESTADÍSTICO

AÑO XXII

BOLETÍN

1914

Núm.º 265

DEL

22 de Septiembre

OBSERVATORIO CENTRAL METEOROLÓGICO

Observaciones del Extranjero

Observaciones de la mañana á las 7 ^h							Id. en las 24 horas		Id. de la vispera por la tarde							
Estaciones	Barómetro		Temperatura	Viento		Estado del cielo	Estado del mar	Lluvia ó nieve	Temp. extr.ªs		Barom.ª a 0º y al nivel del mar	Temperatura	Viento		Estado del cielo	
	á 0º y al nivel del mar	Variación en 3 horas		Dirección	F ^{va}				Max.ª	Min.ª			Dirección	F ^{va}		
Escandinavia	Bodo															
	Cristiansund															
	Shudesnoes															
Europa Oriental y Central	Riga															
	Moscou															
	Nicolaiew															
	Feldkirch															
	Czernowitz															
	Cracovia															
	Pola															
	Viena															
	Berlin															
Islas Británicas	Stornoway															
	Shields															
	Valentia															
Francia	Gris Nex	769.7	+0.2	11.6	N.N.W.	5	nb.º				769.0	14.6	N	5	c. nub.º	
	St. Mathieu	774.0	0.0	13.0	N.E.	4	nb.º	Nub.º	20	12	767.2	15.8	N.N.W.	1	a. nub.º	
	Isla de Aix	770.5	+0.1	9.8	S.N.E.	3	st.º	Nub.º	18	9	769.7	15.3	N	4	c. nub.º	
	Biarritz	769.0	+0.1	9.3	S	3	st.º	Nub.º	19	8	768.7	15.0	S	2	nb.º	
	Paris	770.1	+0.7	1.0	N	2	emb.º		1	1.6	9	768.1	12	N	3	c. d.º
	Clermont	768.8	+0.2	9	N	2	nb.º		1	1.3	8	767.9	10	N	2	emb.º
	Perpiñán	760.9	+0.7	11	N.W.	3	st.º		12.0	1.0	765.7	15	N.W.	3	st.º	
	Cabo Sicié	761.1	+0.2	10.0	N	5	Bruma	Nub.º	18	8	769.2	13.4	N	7	Bruma	
Niza	761.1	+0.5	15.0	S.E.	0	st.º	Nub.º	21	1.0	759.6	13.6	S.E.	0	c. d.º		
Italia	Liorna	761.7	0.0	11	N.E.	0	nb.º		1		760.4	15	N.E.	0	emb.º	
	Roma	761.7	+1.8	1.5	N	0	c. d.º		8		757.7	15	W	0	emb.º	
	Cagliari	761.5		1.5	N.W.	4	st.º				759.4	18	W	1	emb.º	
	Palermo	762.7	+0.5	16	N	0	nb.º				760.7	20	N.W.	1	emb.º	
Portugal	Porto															
	Lisboa	762.6	0.0	21	N.W.	4	st.º	M.º g.º	22	19	762.9	21	N.N.W.	5	st.º	
	Lagos	762.6	+0.4	2.0	S.E.	0	st.º	Nub.º	26	17	762.4	21	N	2	st.º	
	Horta	761.0	-0.1	21.8	S.W.	3	emb.º		22	12	769.4	22.1	S.W.	4	emb.º	
	Flores	768.5	-0.1	21.6	N	3	CC	Nub.º	24	21	638	21.7	N	3	CC	
	Punta Delgada	760.5	-0.2	22.5	S.E.	0	nb.º	Nub.º	24	19	770.1	22.0	S.E.	0	nb.º	
Funchal	765.6	0.0	2.0	N.E.	4	emb.º	Nub.º	25	20	764.0	25	N.E.	4	c. d.º		
Marruecos y Argelia	Tánger			22.8	S.N.E.	2	nb.º	Nub.º	22	18		23.0	N	2	st.º	
	Oran	762.5		20.6	N.N.E.	2	st.º	Nub.º	25	20	761.2	22.9	N.N.E.	4	st.º	
	Iaghouat	762.0		19.0	S.E.	1	st.º				758.0	21.0	N.W.	1	st.º	
	Argel	774.8	+0.5		N.N.E.	2	st.º	Nub.º	20	18	762.7	22	N.E.	2	c. nub.º	
	Cap de Garde	764.3		18.8	N	3	c. nub.º	Nub.º	4	29	17	763.2	22.0	N	5	emb.º
	Túnex															
	Biskra	763.7		22.6	N.W.	1	st.º		22	20	760.7	22.6	N.W.	1	st.º	

Radiogramas

Precios de suscripción

Un año...18...pesetas. Un semestre...9...pesetas.

Administrador { Habilitado del material de la Dirección general del Instituto Geográfico y Estadístico. Madrid

Dirección : Adresse : Address :

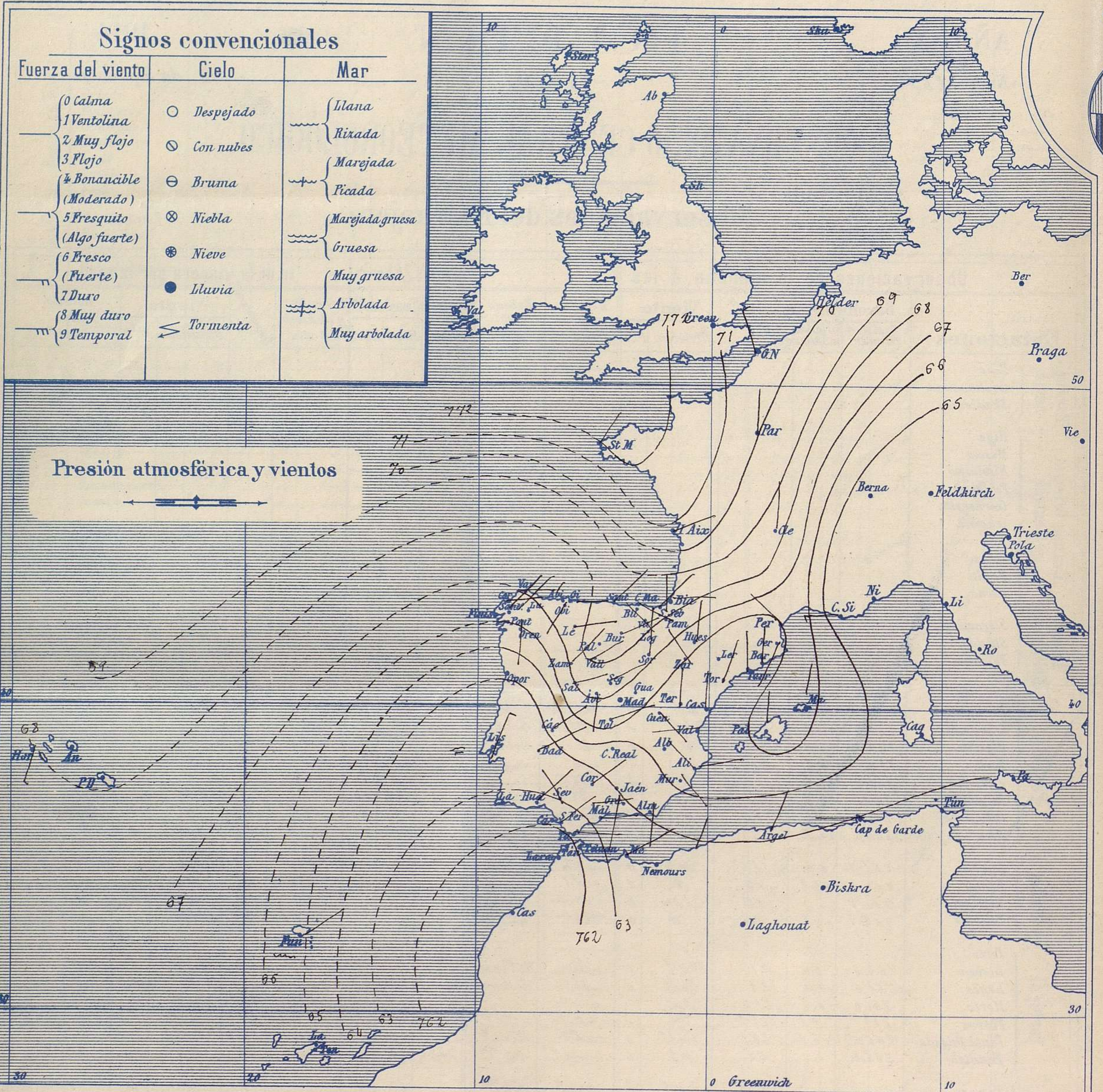
Señor

Jefe del Observatorio Central Meteorológico

Parque del Retiro

Madrid. (ESPAÑA)

Apartado n.º 285.



Estado general

Se forma al Occidente de las costas de Marruecos un area de presiones débiles relativas por cuya causa sopla en el Estrecho y costas adyacentes, Levante moderado. Por todo el resto de la Península Ibérica, los vientos dominantes son los del 1^{er} cuadrante y el tiempo mejoró, apareciendo el cielo con pocas nubes. La temperatura máxima de ayer fue de 34 grados en Sevilla y la mínima de hoy ha sido de 3 grados en Segovia. Las presiones elevadas residen sobre las Islas Británicas.

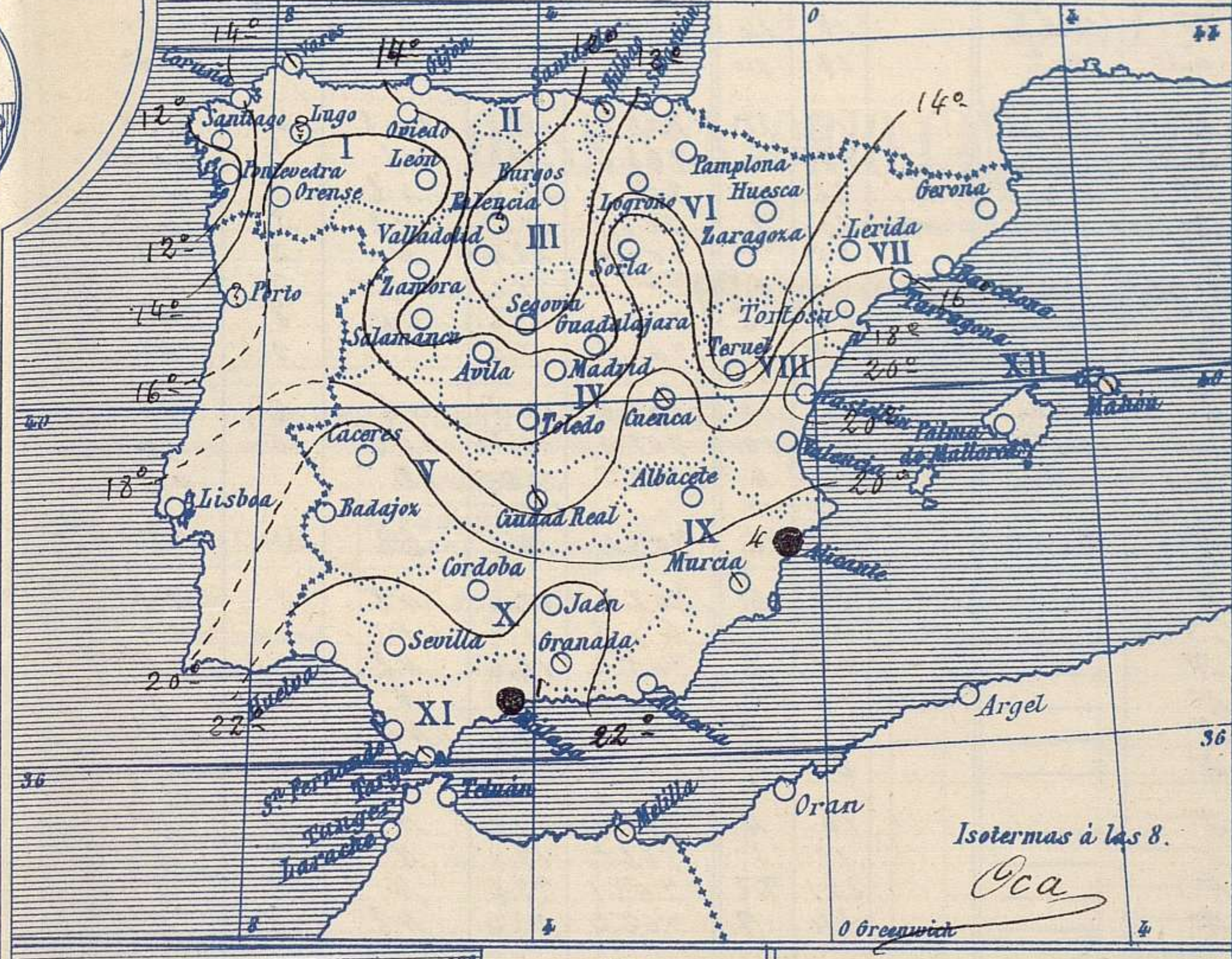
Sánchez

El Director general: Martin Sánchez

El Ingeniero Geógrafo Jefe del Observatorio: J. Galbis



Temperaturas y Lluvias



Tiempo probable

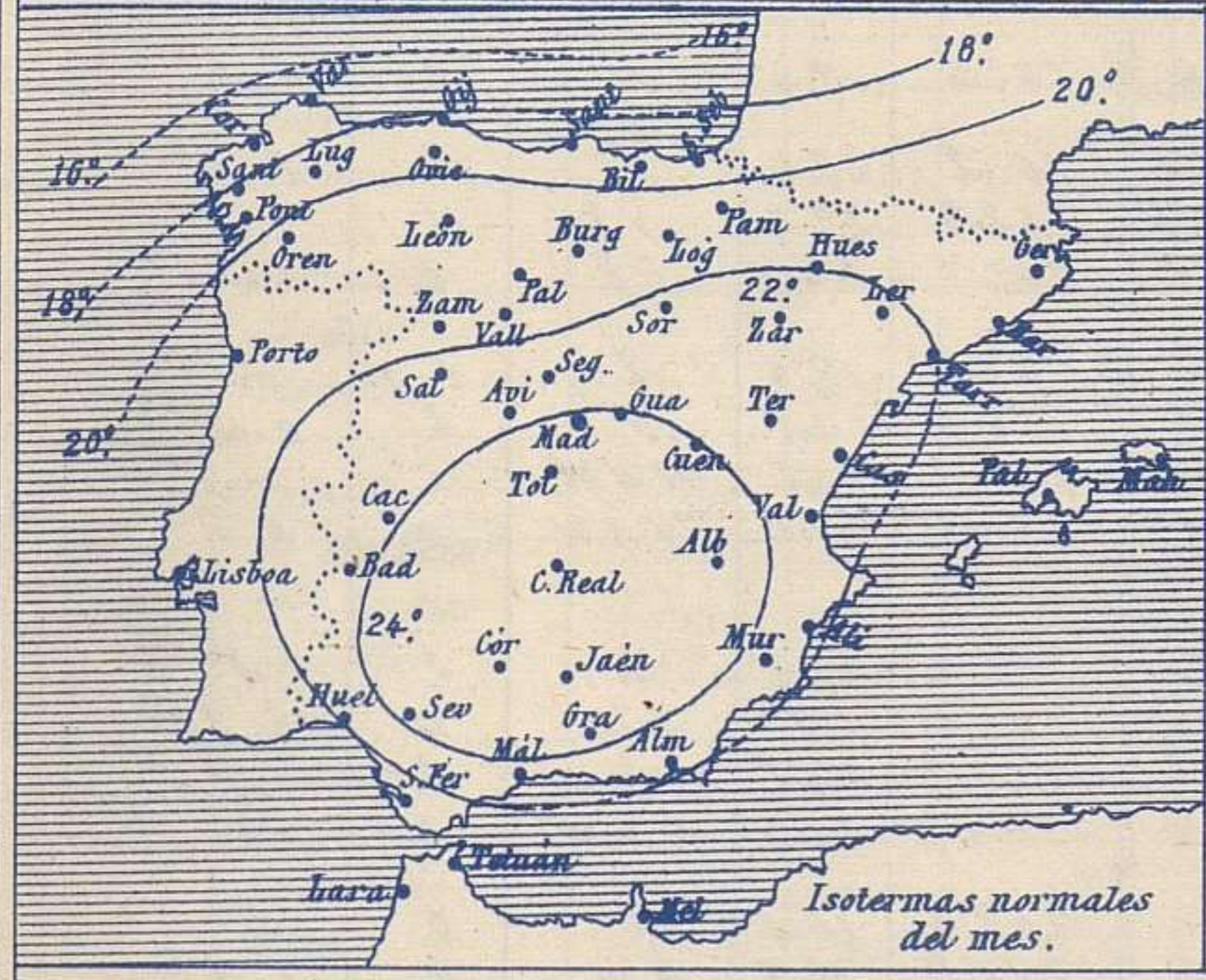
- EN LAS REGIONES
- I
 - II
 - III
 - IV
 - V
 - VI
 - VII
 - VIII
 - IX
 - X
 - XI
 - XII

Vientos flojos y moderados de la región del Este y buen tiempo

Los números colocados al lado de ● designan m/m de lluvia recogida.

Telegrama para las Comandancias de Marina depositado a las 13. h. 40. m

Es probable que persista el Levante en el Estrecho.



Observaciones de Madrid entre 12^h del día 21 y 12^h del día 22

PARQUE DEL RETIRO (Altitud 667 m^s)

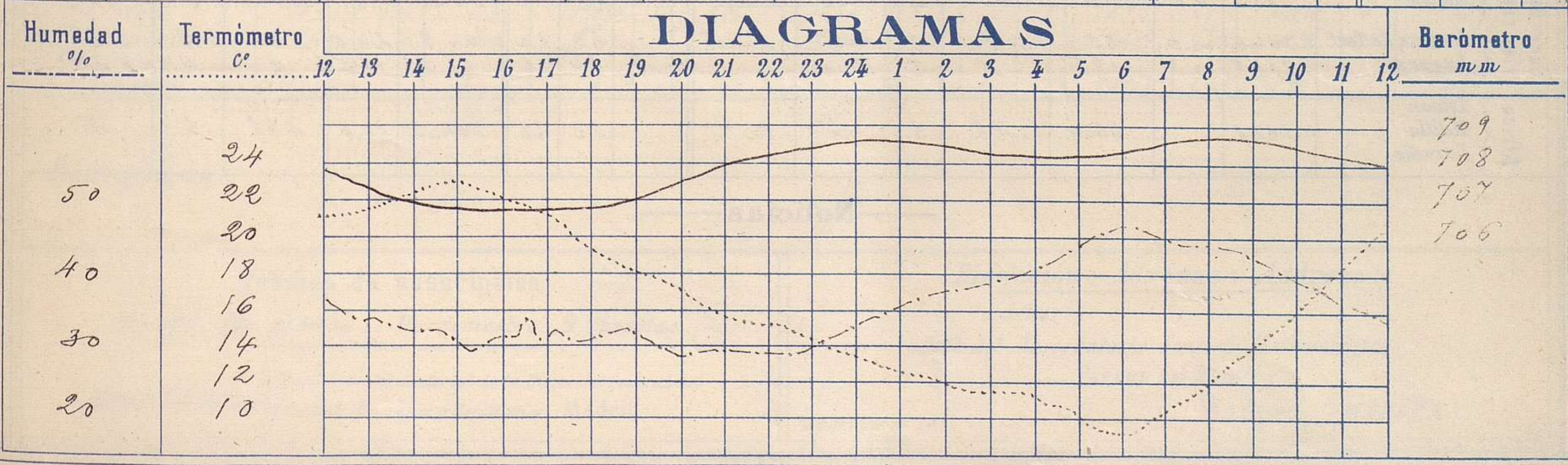
Observaciones aerológicas

Hora

Hora	Barómetro m m	Termómetro C°	Humedad o/o	Viento		Lluvia Nieve	Estado del Cielo	Notas	Alturas	Dirección del viento	Fuerza 0 a 9	Alturas	Dirección del viento	Fuerza 0 a 9
				Dirección	F ^o a 9									
12	707.87	21.2	37	N.E.	1		Desp. ^a	Templ. máx. a la sombra 23.1						
16	706.79	22.1	32	N.	2		C. desp.	Td. mínima 18.9						
20	707.01	17.2	28	N.	3		Desp. ^a	Horas de Td. despejado en						
24	708.00	13.5	33	N.E.	3		Td.	el día de ayer 11.20 m						
4	708.10	11.0	41	N.N.E.	2		Td.							
8	708.70	12.0	44	E.S.E.	1		Td.							
12	708.15	20.5	34	C. m.	0		Td.							

No se lanzó globo

DIAGRAMAS



Observaciones de España

Observaciones de la mañana á 8 horas								Id. en las 24 horas		Id. de la vispera á 16 horas					
Estaciones	Barómetro		Temperatura	Viento		Estado del cielo	Estado del mar	Lluvia ó nieve	Temp. ^s extr. ^{as}		Barom. ^o á 0 ^o y al nivel del mar	Temperatura	Viento		Estado del cielo
	á 0 ^o y al nivel del mar	Variación en 3 horas		Dirección	F ^{za}				Max. ^a	Min. ^a			Dirección	Fuerza	
Región del N.W. I.	La Coruña	767.4	0.0	14	E	2	N	llana	19	14	768.1	18	N.E.	6	c. d.º
	Vares	767.0	0.0	14.4	E	6	c. cub.	M ^a	18	14	768.2	15.5	N.E.	6	ub.
	Avilés														
	Gijón	767.6	+0.2	13.8	E	3	N	llana	19	11	768.2	17.0	S.N.E.	5	c. d.º
	Oviedo	768.5		9.8	S.W.	1	bruma		18	6	768.2	17.0	N.E.	2	c. cub.
	Finisterre	765.6	-0.4	19.3	N.E.	4	N	llana	22	17	767.1	18.4	N.E.	5	ub.
	Santiago	766.8	-0.3	10.6	N.E.	3	N		21	9	767.1	18.5	N.E.	5	ub.
	Pontevedra	765.4	+0.1	14.9	N	2	N		25	9	765.6	22.4	N	2	c. d.º
	Lugo	766.7		9.0	N	0	N		20	6	767.6	17.0	N	2	N
Orense	766.3	-1.0	16.5	S	0	N		25	12	764.0	23.2	S.W.	0	N	
León	767.0		13.3	E	0	N		19	5	764.8	17.0	S	0	N	
Región Cantábrica II	Santander	768.0	+0.1	13.8	N.E.	3	N	llana	18	10	768.0	16.3	N.E.	6	N
	Punta Galea	767.0	0.0	11.4	S.E.	4	c. cub.	M ^a	17	10	767.7	16.3	S.N.E.	5	ub.
	Bilbao	769.7	0.0	9	S.E.	1	c. cub.		18	6	769.2	1.6	E	1	c. d.º
	Cabo Machichaco														
	San Sebastián	769.4	+0.6	15.0	N.E.	3	N	cal.	16	6	769.4	16.0	N.E.	1	N
Región del Duero III	Zamora	768.8	+1.0	10.8	N.E.	2	N		20	6	768.4	18.4	N.E.	2	c. d.º
	Palencia	768.0	0.0	9.6	N	1	N		17	5	763.3	16.9	N	5	N
	Burgos	768.7	0.0	7.0	S.N.E.	1	N		15	7	765.4	14.6	N.E.	2	N
	Soria	767.1	0.0	10.8	N	1	N		17	1	764.6	16.0	N	3	N
	Valladolid	767.0	0.0	5.8	N.E.	1	N		19	5	766.0	18.2	N.E.	1	c. d.º
	Salamanca	767.5	+0.2	9.0	E	2	N		20	5	765.4	19.0	N.E.	2	N
Región Central IV	Ávila	765.8		9.0	S	0	N		16	4	763.9	16.4	N	4	N
	Segovia	763.3	-0.5	6.9	N.E.	0	N		12	3	763.5	17.0	N	2	N
	Madrid	766.8	+0.3	12.0	S.E.	1	N		22	9.2	763.1	22.4	N	2	N
	Toledo	766.8	+0.3	11.4	S.N.E.	2	N		24	9	762.4	23.4	N.E.	0	N
	Guadalajara														
Cuenca	765.0	+0.1	15.5	S.E.	0	ub.		20	6	762.6	19.0	N	0	c. d.º	
Extrem ^a Mancha V	Cáceres	763.9		19.2	N.E.	2	N		31	14	761.2	28.4	N	2	c. d.º
	Badajoz	762.8	+0.7	19.8	N.E.	1	N		32	17	762.9	29.2	N.E.	1	c. d.º
	Ciudad Real	764.0	+1.6	13.0	E	2	c. cub.		27	11	761.7	24.0	S.E.	2	c. cub.
Alto Ebro VI	Logroño	768.1		11.0	N.W.	1	N		18	5	766.4	19.0	N	1	N
	Pamplona	766.7	0.0	12.6	N	0	N		16	7	766.6	14.8	N	2	c. d.º
	Huesca	767.4	0.0	10.4	N	0	N		22	4.5	764.2	20.2	N.W.	1	ub.
	Naragoxa	766.5	+0.5	12.0	N.W.	2	N		(2)	(2)	764.2	20.0	N.W.	0	c. d.º
Cataluña VII	Lérida														
	Gerona	766.1	0.0	14.4	S.S.W.	0	N		24	6	762.2	20.8	N	2	N
	Barcelona	766.4	-0.2	2.3	N	3	c. d.º	N.W.	23	15	763.2	21	S.W.	4	ub.
	Tarragona	765.8		16.0	N.N.W.	1	N	llana	28	12	763.8	24.2	N.W.	3	N
Tortosa	766.0	+0.3	16.8	N.N.E.	2	N		25	14	764.2	24.5	N.W.	1	N	
Levante VIII	Teruel	766.8		9.0	N	0	N		16	4	763.3	16.1	N	0	N
	Castellón	767.0	+1.0	20.6	N	1	c. d.º	N.W.	24	18	762.9	19.8	N.W.	4	c. d.º
	Valencia	766.0	+1.2	19.4	N	0	N		24	16	764.8	22.2	S.E.	1	N
Región del SE IX	Albacete	765.3	0.0	16.0	S.E.	2	ub.		34	11	761.6	23.0	S.N.E.	2	c. d.º
	Alicante	764.9	0.0	2.2	E	2	ub.	M ^a	27	18	762.9	23	N.E.	2	N
	Murcia	765.4		20.2	S.E.	0	ub.		30	18	762.2	23.2	N.E.	3	c. d.º
Cuenca del Guadalquiv. X	Sevilla	763.7		22.2	N.W.	2	N		34	18	760.6	22.0	S.E.	2	N
	Córdoba	763.3	+0.8	20.4	N.E.	1	c. d.º		33	19	759.9	22.8	S.E.	1	c. d.º
	Jaén	763.5		19.8	S	1	c. d.º		29	18	761.7	27.8	S.N.E.	0	N
	Granada	763.6	+0.2	18.0	N	1	ub.		30	14	760.5	26.4	S	6	c. cub.
Costa del Sur XI	Huelva	762.5		23.5	N.E.	1	N	N.W.	32	16	760.8	27.8	N	2	c. d.º
	San Fernando	762.3	+0.4	2.3	N.E.	4	c. d.º	M ^a	25	19	761.8	23	N	2	c. d.º
	Tarifa	761.5	+0.2	21.6	E	2	ub.	N.W.	23	20	761.3	22.3	N	2	N
	Málaga	764.7	+0.4	2.2	E	1	c. cub.	bruma	27	22	763.5	2.5		1	ub.
	Almería	764.1		24.2	S	2	N	llana	29	23	762.7	25.2	S.W.	1	ub.
Canarias XII	Palma	766.7	+0.4	1.8	N	1	N	llana	22	14	762.1	20	N	5	ub.
	Mahón	765.5	0.0	1.9	N	4	c. cub.		20	19	764.3	18	N.N.E.	3	N
Canarias XIII	Sa. Cruz de Ten. ^o	764.6	+0.5	23.0	N.W.	2	c. cub.	N.W.	27	20	64.9	24.6	N.W.	4	c. d.º
	Laguna	764.5	+0.3	17.5	N	5	bruma		24	16	64.5	19.5	N	4	c. cub.
Africa	Tetuan														
	Melilla														
Larache	764.8		26.4	N.E.	3	ub.	M ^a	32	21	764.3	30.8	N.N.E.	2	N	

Noticias