

DIRECCIÓN GENERAL DEL INSTITUTO GEOGRÁFICO Y ESTADÍSTICO

AÑO XXII

BOLETÍN

1914

Núm. 257

DEL

14 de Septiembre

OBSERVATORIO CENTRAL METEOROLÓGICO

Observaciones del Extranjero

Observaciones de la mañana á las 7 ^h										Id. en las 24 horas			Id. de la vispera por la tarde			
Estaciones	Barómetro		Temperatura	Viento		Estado del cielo	Estado del mar	Lluvia ó nieve	Temp. extr. ^{as}		Barom. á 0° y al nivel del mar	Temperatura	Viento		Estado del cielo	
	á 0° y al nivel del mar	Variación en 3 horas		Dirección	F ^{va}				Max. ^a	Min. ^a			Dirección	F ^{va}		
Escandinavia	Bodo	747.3	0.0	1.0	emb.	0	Arana	Uana	14	18	9	747.2	14	S. N. E.	1	emb.
	Cristiansund	746.5	+0.3	1.0	S. S. E.	1	S.	M. U.	2	12	10	746.2	12	S. S. E.	0	emb.
	Shudesnoes															
Europa Oriental y Central	Riga															
	Moscou															
	Nicolaiew															
	Feldkirch															
	Cernorvitz															
	Cracovia															
	Pola															
	Viena															
Berlin																
Berna																
Islas Británicas	Stornoway															
	Shields															
	Valentia															
Francia	Gris Nex															
	St. Mathieu	761.6	-0.2	14.0	N	5	emb.	M ^a		20	13	761.5	16.5	N. N. E.	2	emb.
	Isla de Aix															
	Biarritz	767.1	-0.2	18.0	S. W.	2	emb.	M ^a	4	27	17	767.7	20.0	N. N. W.	4	emb.
	Paris	760.0	-1.0	14	S. S. W.	3	U. u. u.		2	19	16	762.7	14	N. N. W.	3	emb.
	Clermont	765.1	+0.3	16	S	2	emb.		2	21	13	764.3	15	N. W.	2	S.
	Perpiñán															
Cabo Sicié	759.0	0.0	15.2	N	6	emb.	M ^a	22	13	758.6	18.8	N	5	N		
Niza	759.6	+1.5	21.6	S. S. E.	0	S.	M. U.	23	15	753.9	23.7	S. S. E.	0	S.		
Italia	Liorna	760.2	+0.7	2.0	S. S. E.	0	S.				756.4	23	N	0	S.	
	Roma	767.9	+1.2	21	N	2	S.				755.7	21	S. W.	0	emb.	
	Cagliari	767.0		22	N. W.	6	S.				757.0	26	N. E.	0	emb.	
	Palermo	758.2	0.0	25	N	1	emb.				759.9	24	S. S. W.	1	S.	
Portugal	Porto	765.5	+0.2	23.8	S. S. E.	0	S.	M ^a	31	19	765.1	25.1	S. S. E.	1	S.	
	Lisboa	762.1	+0.1	24	N. N. E.	0	S.	M ^a	35	23	762.0	21	N. W.	5	S.	
	Lagos	763.2	+0.1	24	S	1	S.	M. U.	38	20	763.2	22	S. S. E.	0	S.	
	Horta	770.2	0.0	20.6	N. W.	1	emb.	Parada	25	20	771.5	21.7	N. W.	1	emb.	
	Flores	769.9	0.0	20.4	emb.	1	C.	N.	24	19	770.5	20.6	S. S.	4	N.	
	Punta Delgada	769.2	+0.1	20.5	S. S. E.	0	emb.	Parada	24	19	770.4	21.9	S. S. E.	0	emb.	
	Funchal	769.4	0.0	23	N. E.	2	emb.	Parada	27	21	768.2	25	N	5	emb.	
Marruecos y Argelia	Tanger	764.0		20.8	N	2	S.		27	19	764.0	23.4	S. N. E.	5	S.	
	Oran	763.3		21.2	N. N. E.	1	S.	Uana	25	20	763.2	24.0	N	2	emb.	
	Laghouat	763.6		24.0	N. W.	1	S.		37	20	761.9	25.4	S	1	S.	
	Argel	764.2	+0.5	24	S. S. E.	0	S.		29	20	763.5	24	S	2	S.	
	Cap de Garde	774.1		25.6	N. W.	1	emb.	Parada	32	20	763.5	22.7	N. W.	3	emb.	
	Tunex															
	Biskra	761.6		27.7	N. W.	2	S.		38	20	760.8	32.7	N. E.	1	S.	

Radiogramas

Precios de suscripción

Un año...18...pesetas. Un semestre...9...pesetas.

Administrador

Habilitado del material de la Dirección general del Instituto Geográfico y Estadístico. Madrid

Dirección: Adresse: Address:

Señor

Jefe del Observatorio Central Meteorológico

Parque del Retiro

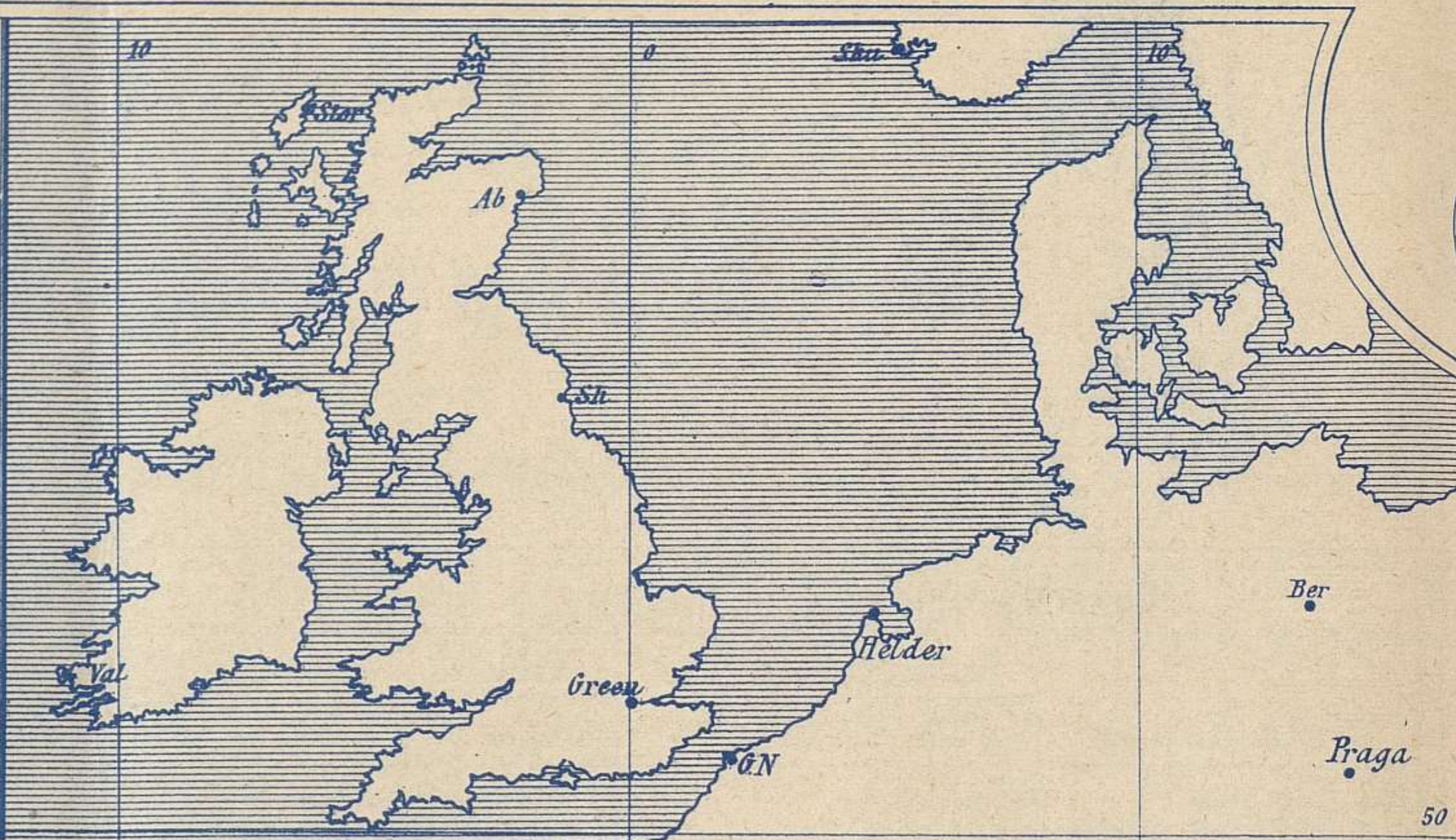
Madrid. (ESPAÑA)

Apartado n.º 285.

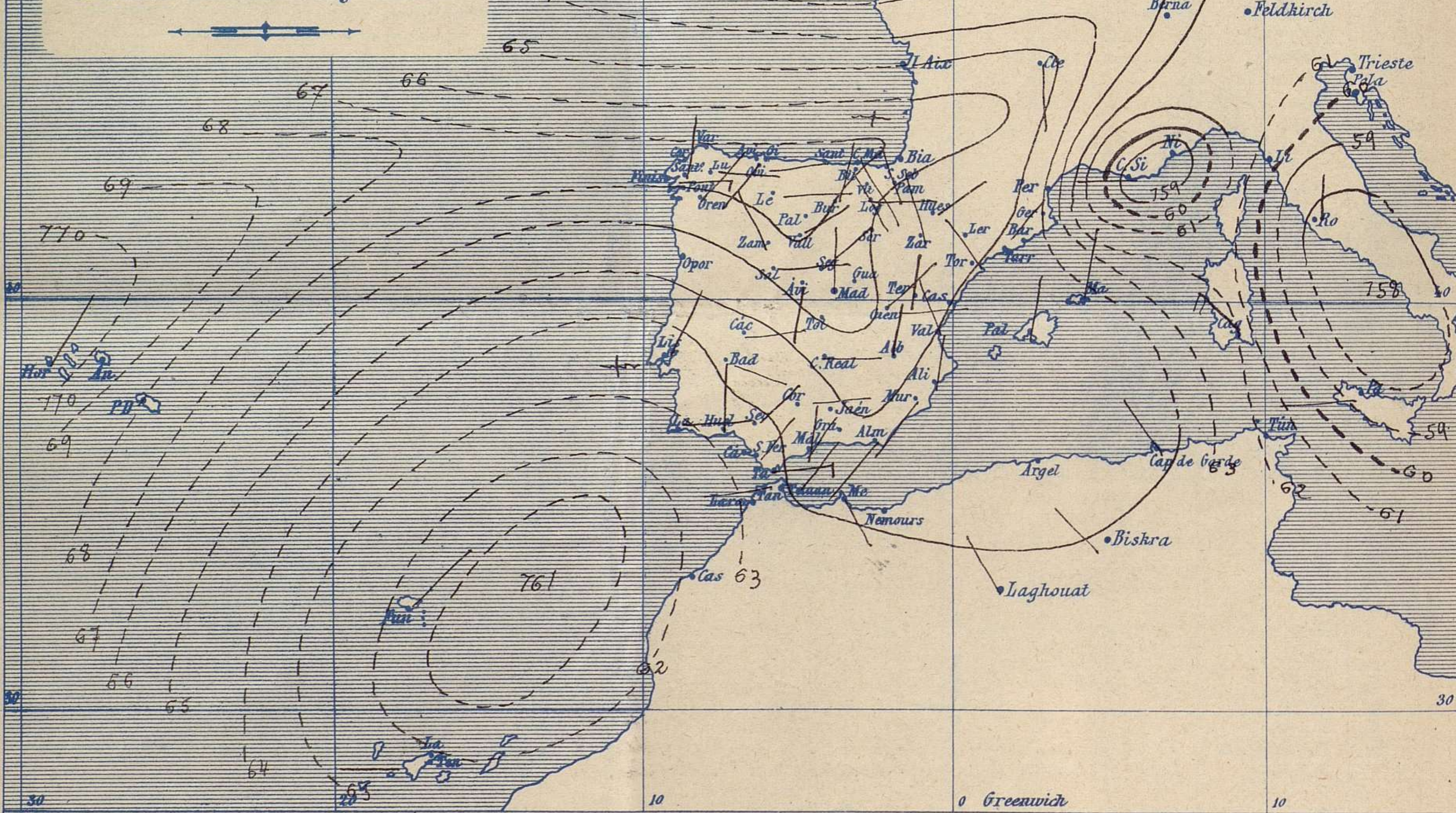


Signos convencionales

Fuerza del viento	Cielo	Mar
0 Calma	○ Despejado	{ Ilana
1 Ventolina	○ Con nubes	{ Rizada
2 Muy flojo	⊖ Bruma	{ Marejada
3 Flojo	⊗ Niebla	{ Picada
4 Bonancible (Moderado)	⊗ Nieve	{ Marejada gruesa
5 Fresquito (Algo fuerte)	● Lluvia	{ Gruesa
6 Fresco (Fuerte)	⚡ Tormenta	{ Muy gruesa
7 Duro		{ Arbolada
8 Muy duro		{ Muy arbolada
9 Temporal		



Presión atmosférica y vientos



Estado general

Persiste al Occidente de las costas de Marruecos un área de presiones débiles relativas, continuando por dicho influjo el Levante en el Estrecho de Gibraltar.

Lluvias escasas se han registrado por nuestro litoral cantábrico, pero en todo el resto de España el tiempo se mantiene bueno con cielo claro, vientos flojos y temperatura más elevada que los días precedentes siendo la máxima de ayer de 41 grados en Sevilla y la mínima de hoy ha sido de 10 grados en León.

Las altas presiones se hallan por las Azores.

Suma

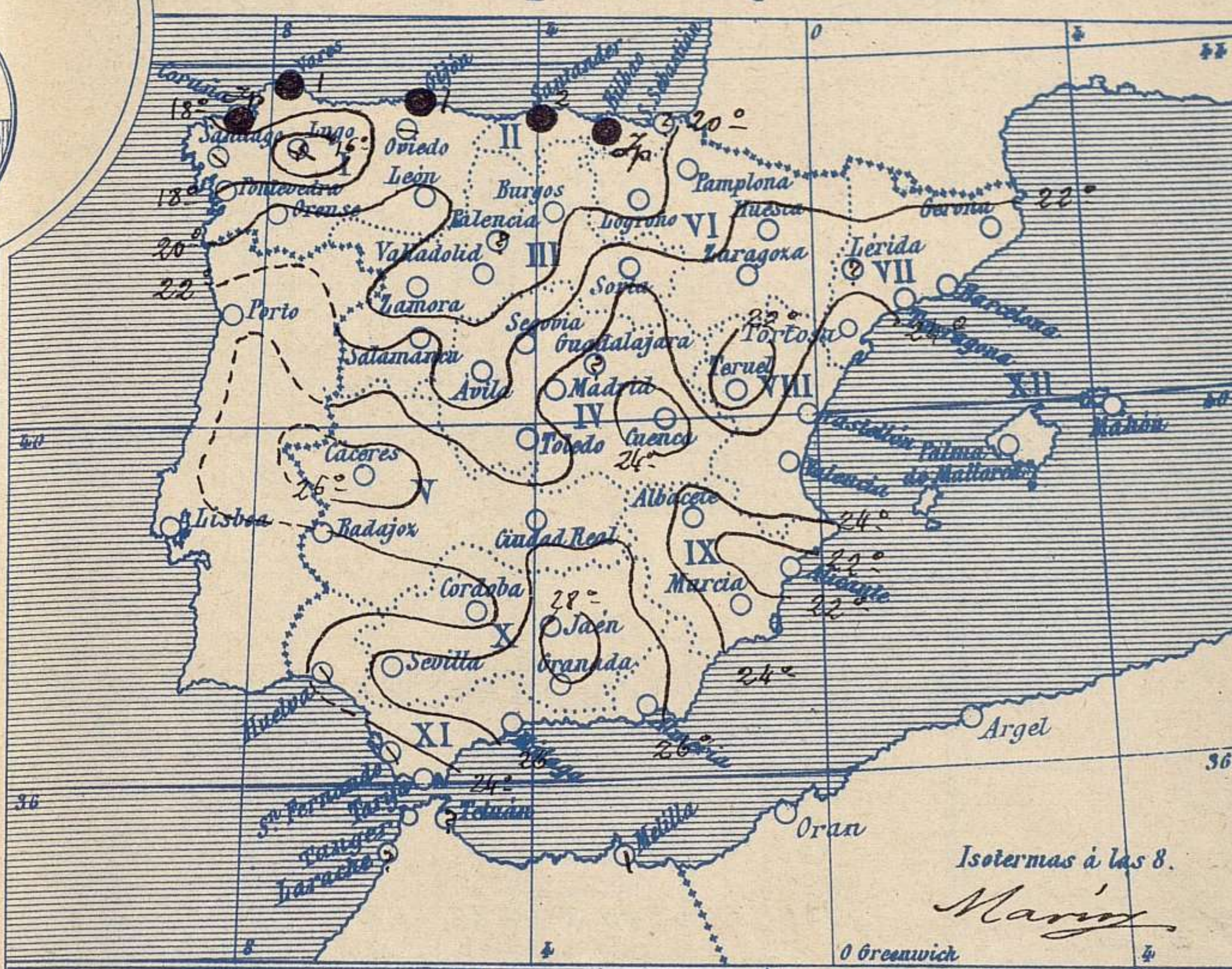
El Director general: Martín Sánchez

El Ingeniero Geógrafo Jefe del Observatorio. J. Galbis



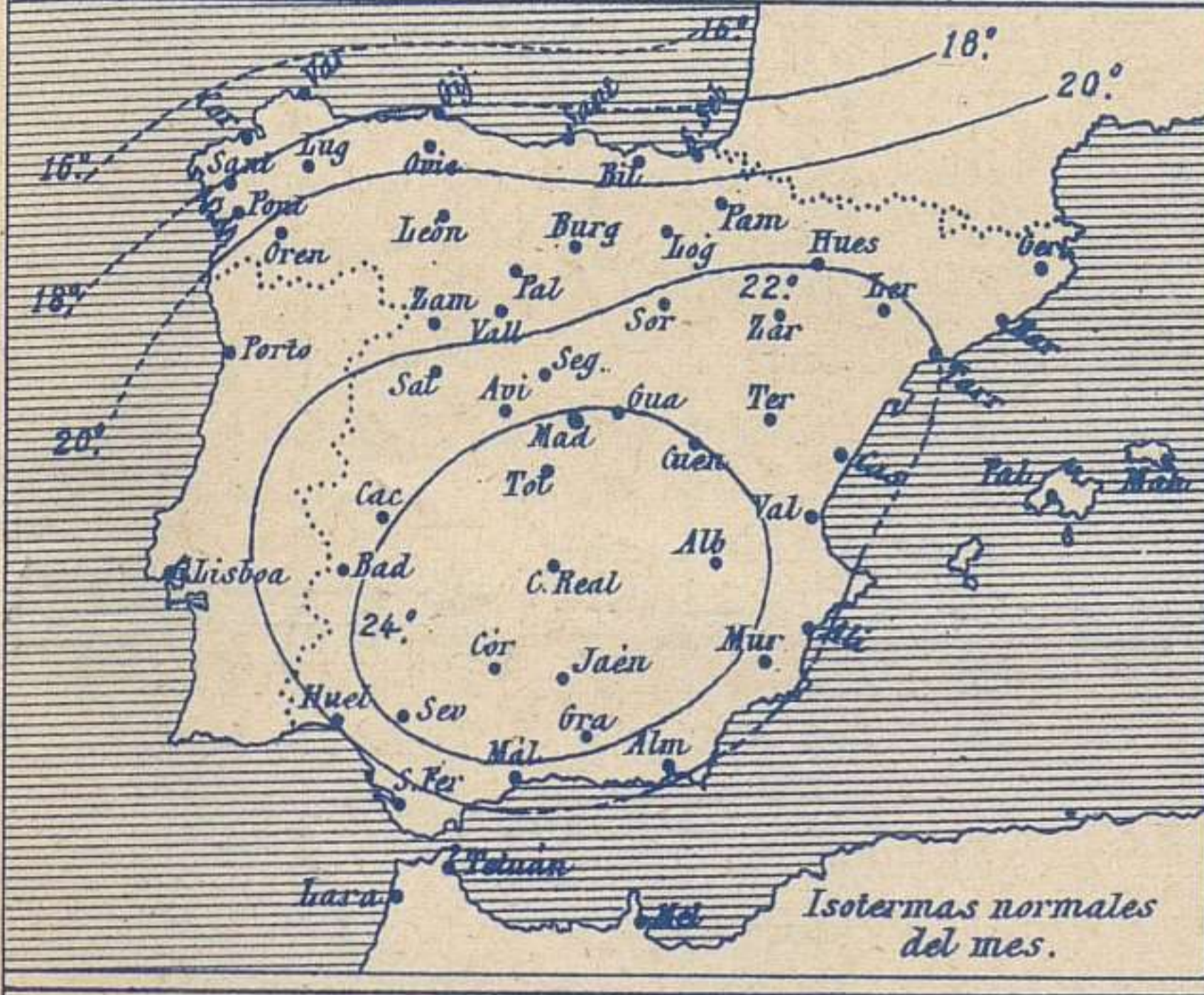
Temperaturas y Lluvias

Tiempo probable



EN LAS REGIONES

- I } Vientos flojos a moderados de dirección variable y tendencia a llover.
- II }
- III }
- IV }
- V }
- VI } Vientos flojos de dirección variable y buen tiempo.
- VII }
- VIII }
- IX }
- X }
- XI } Vientos moderados del E y buen tiempo.
- XII } Vientos flojos de dirección variable y buen tiempo.



Los números colocados al lado de ● designan msm de lluvia recogida.

Telegrama para las Comandancias de Marina depositado a las 12h.40m

Es probable que aún continúe el Levante del Estrecho.

Observaciones de Madrid entre 12^h del día 13 y 12^h del día 14

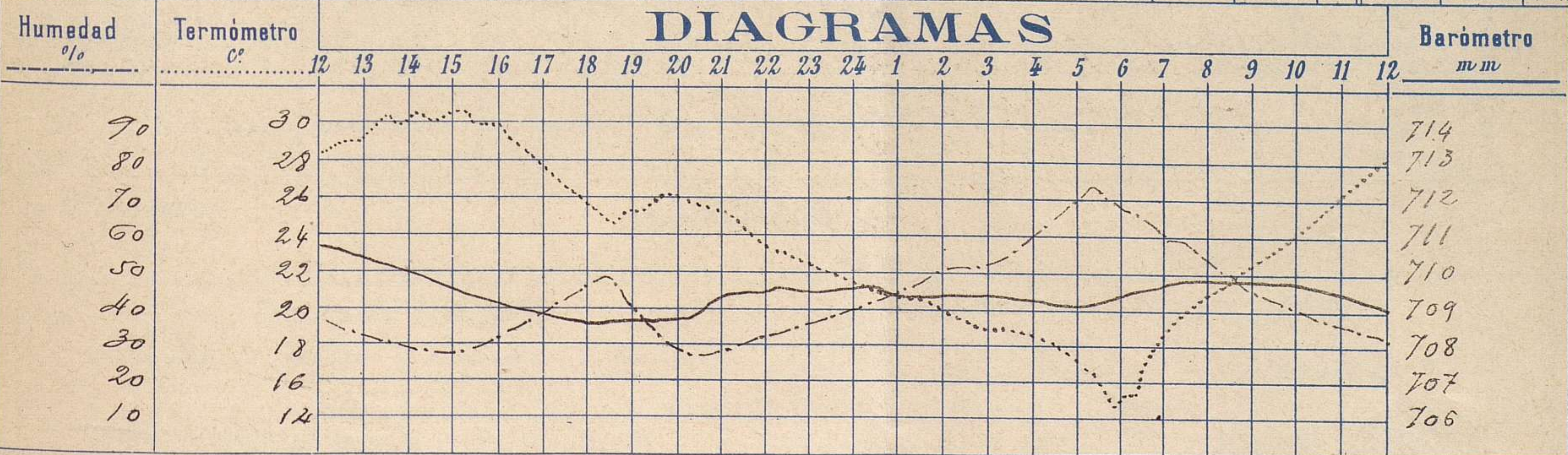
PARQUE DEL RETIRO (Altitud 667 m.)

Observaciones aerológicas

Hora

Hora	Barómetro m m	Termómetro C°	Humedad o/o	Viento		Lluvia o Nieve	Estado del Cielo	Notas	Observaciones aerológicas		
				Dirección	F ^{ra} 0 a 9				Alturas	Dirección del viento	Fuerza 0 a 9
12	710.75	28.5	37	Calma	0		De	Temp. máx. a la sombra 30.7			
16	709.05	29.7	33	NW	1		D°	Id. mín. id. 15.2			
20	708.94	26.2	27	NNE	3		D°	Horas de Sol despejado en el día de ayer 14h.30			
24	709.60	21.5	41	NE	2		D°				
4	709.20	18.5	60	NE	2		D°				
8	709.34	20.8	54	N	1		D°				
12	709.05	28.3	33	NNW	0		D°				

DIAGRAMAS



Observaciones de España

Observaciones de la mañana á 8 horas										Id. en las 24 horas		Id. de la víspera á 16 horas					
Estaciones	Barómetro		Temperatura	Viento		Estado del cielo	Estado del mar	Lluvia ó nieve	Temp. extr. ^{as}		Barom. á 0° y al nivel del mar	Temperatura	Viento		Estado del cielo		
	á 0° y al nivel del mar	Variación en 3 horas		Dirección	F ^{za}				Max. ^a	Min. ^a			Dirección	Fuerza			
Región del N.W. I.	La Coruña	767.8	-0.2	19	Cal. ^a	0	Sub. ^o	M. ^a	Sup.	10	17	769.2	18	N.	8	sub. ^o	
	Vares	767.0	-0.2	16.6	Cal. ^a	0	sub. ^o	M. ^a	7	11	16	769.2	18.3	W.	4	sub. ^o	
	Avilés	767.1	-0.2	18.4	Cal. ^a	0	lluvia	N. ^a	1	12	18	769.5	19.0	W.N.W.	2	lluvia	
	Gijón	766.8		17.0	S.W.	1	lluvia	N. ^a	1	12	16	768.1	22.6	S.	1		
	Oviedo	765.3	-0.3	21.4	S.	5	lluvia	M. ^a	1	12	19	769.5	24.8	N.	4	lluvia	
	Finisterre	761.9	0.0	13.0	N.	2	sub. ^o			24	15	766.8	22.2	N.	2	S.	
	Santiago	768.9	+0.2	10.2	N.	1	S.			12	15	766.0	22.2	N.	2	S.	
	Pontevedra	768.0		16.5	S.	6	sub. ^o			12	11	762.8	25.2	S.W.	0	S.	
	Lugo	765.8	0.0	20.4	N.E.	1	S.			10	16	767.2	26.5	S.W.	1	S.	
Orense	767.2		16.0	S.	0	S.			24	16	766.6	19.0	N.	2	S.		
Región Cantábrica II	Santander	765.8	0.0	18.8	W.	2	sub. ^o	M. ^a	2	12	17	767.9	19.2	W.	6	lluvia	
	Punta Galea	765.7		17.2	S.E.	2	sub. ^o	M. ^a	2	11	17	766.9	17.8	N.W.	5	sub. ^o	
	Bilbao	764.2	0.0	19	S.E.	0	sub. ^o			Sup.	21	17	768.6	20	N.W.	2	sub. ^o
	Cabo Machichaco	766.7	-0.2	20.4	W.	1	S.	M. ^a	2	21	17	769.5	19.2	N.W.	2	C.	
	San Sebastián	766.7		20.4	W.	1	S.	M. ^a	2	21	17	769.5	19.2	N.W.	2	C.	
Región Duero III	Zamora	762.9	+1.0	14.4	N.W.	1	S.		21	12	767.0	22.0	S.W.	0	S.		
	Palencia	767.1	+0.0	20.6	N.E.	0	S.		29	12	767.0	27.8	N.	1	S.		
	Burgos	766.5	0.0	15.0	N.	0	S.		27	11	766.7	26.4	sub. ^o	0	S.		
	Soria	766.0	0.0	19.0	N.	0	S.		27	13	765.7	25.6	sub. ^o	0	S.		
	Valladolid	767.1	0.0	15.0	N.E.	1	S.		27	14	764.9	22.6	N.W.	1	S.		
	Salamanca	767.5	+0.4	17.8	S.	1	S.		20	12	768.9	22.2	S.	1	S.		
Región Central IV	Avila	766.3		15.0	S.	1	S.		26	11	764.0	25.4	N.	2	S.		
	Segovia	766.6	0.0	16.4	S.W.	0	S.		29	11	764.0	22.1	N.	2	S.		
	Madrid	766.2	+0.5	20.8	N.	1	S.		30.8	15.3	767.7	27.8	N.W.	1	S.		
	Toledo	766.5	+0.3	19.4	Cal. ^a	1	S.		22	17	762.2	22.4	N.E.	0	S.		
	Guadalajara	766.1	-0.6	21.2	S.	0	S.		27	14	762.4	31.0	W.	0	S.		
	Cuenca	765.1	+0.1	21.1	N.E.	1	S.		29	11	764.5	22.2	N.E.	2	S.		
Extrem ^a Mancha V	Cáceres	763.0		25.2	S.	1	S.		26	16	762.2	24.6	N.W.	2	S.		
	Badajoz	764.7	+0.1	22.6	S.E.	1	S.		27	19	761.9	26.4	S.	1	S.		
	Ciudad Real	765.3	+0.2	22.2	S.	2	S.		24	17	764.9	21.8	S.E.	1	S.		
Alto Ebro VI	Logroño	766.8		17.4	W.	0	S.		28	14	766.0	27.0	N.	1	S.		
	Pamplona	765.6	0.0	18.0	N.W.	0	S.		22	12	767.6	21.0	N.W.	2	sub. ^o		
	Huesca	764.9	+0.5	19.8	N.E.	0	S.		25.1	13.4	764.8	24.4	W.N.W.	2	S.		
	Zaragoza	764.9	0.0	21.0	N.W.	2	S.		29	17	764.9	24.4	N.W.	2	S.		
Cataluña VII	Lérida	764.8	+1.0	22.0	N.	0	c.d. ^o		22	13	762.2	28.0	S.	0	c.d. ^o		
	Gerona	764.6	+2.0	23	N.E.	2	sub. ^o	Nizada	29	23	763.8	25	S.E.	2	c.d. ^o		
	Barcelona	764.6		22.8	N.W.	1	S.	lluvia	22	23	762.2	24.0	N.W.	2	S.		
	Tortosa	764.9	+0.2	25.4	N.W.	4	S.		30	22	763.0	20.2	N.W.	4	S.		
Levante VIII	Teruel	767.2		15.0	N.	0	S.		26	12	764.4	25.2	N.	1	S.		
	Castellón	762.9	+0.3	25.8	W.	0	S.	Nizada	22	21	763.9	28.6	N.W.	2	S.		
	Valencia	765.2	+2.0	25.4	N.W.	0	S.		29	20	763.5	27.7	S.E.	2	S.		
Región del SE IX	Albacete	766.2	+0.6	18.4	N.	0	S.		22	14	762.8	20.7	N.W.	1	S.		
	Alicante	764.3	+0.2	20	N.	0	S.	Cal. ^a	20	20	762.9	26	S.W.	0	S.		
	Murcia	766.5		22.0	W.	1	S.		26	17	762.6	26.0	S.		S.		
Cuenca del Guadalq. X	Sevilla	762.4		26.2	N.E.	1	c.d. ^o		41	20	761.6	40.0	N.E.	1	c.d. ^o		
	Córdoba	762.9	+0.6	22.6	S.	0	S.		28	20	762.0	27.8	S.	0	S.		
	Jaén	764.9		25.8	S.W.	0	S.		25	23	762.2	32.8	S.	0	S.		
	Granada	765.0	+0.2	24.0	W.	1	S.		26	18	763.7	25.4	S.W.	0	S.		
Costa del Sur XI	Huelva	762.2		24.2	N.	2	sub. ^o	lluvia	40	17	761.5	27.8	W.	1	sub. ^o		
	San Fernando	763.2	0.0	22	N.	1	sub. ^o	lluvia	25	22	762.4	22.0	S.	4	sub. ^o		
	Tarifa	762.3	+0.1	22.8	S.	5	S.	Nizada	25	21	761.8	23.2	S.	6	S.		
	Málaga	764.9	+0.4	25	N.	0	S.	lluvia	20	22	764.7	29	S.	1	S.		
	Almería	764.2		26.0	N.W.	1	S.	lluvia	29	24	763.0	27.5	S.W.	1	S.		
Canas Baleares XII	Palma	765.3	+0.8	25	N.	0	c.d. ^o	lluvia	22	21	763.5	26	S.W.	4	c.d. ^o		
	Mahón	765.3	+0.2	23	N.	2	c.d. ^o		29	21	763.2	23	W.S.W.	1	S.		
Canarias XIII	Sta Cruz de Ten ^o	762.5	+0.5	22.6	W.	0	S.	Nizada	27	20	762.6	24.8	W.	2	sub. ^o		
	Laguna	761.7	+0.3	16.2	W.S.W.	0	S.		Sup.	21	14	762.3	19.2	N.W.	2	sub. ^o	
Africa	Tetuán																
	Melilla	764.1		27.6	S.E.	1	sub. ^o	Nizada	24	20	763.6	32.0	N.E.	1	S.		
	Larache																

— Noticias —