

DIRECCIÓN GENERAL DEL INSTITUTO GEOGRÁFICO Y ESTADÍSTICO

AÑO XXII

BOLETÍN

1914

Núm. 222

DEL

10 de Agosto

OBSERVATORIO CENTRAL METEOROLÓGICO

Observaciones del Extranjero

Observaciones de la mañana á las 7 ^h										Id. en las 24 horas			Id. de la vispera por la tarde			
Estaciones	Barómetro		Temperatura	Viento		Estado del cielo	Estado del mar	Lluvia ó nieve	Temp. extr. ^{as}		Barom. ^o a 0 ^o y al nivel del mar	Temperatura	Viento		Estado del cielo	
	a 0 ^o y al nivel del mar	Variación en 3 horas		Dirección	F ^{va}				Max. ^a	Min. ^a			Dirección	F ^{va}		
Escandinavia	Bodo															
	Cristiansund															
	Shudesnoes	759.7	+0.5	16	SW	6	c.d.	M. ^o g ^o a	6	18	14	759.1	17	S	6	c.ub. ^o
Europa Oriental y Central	Riga															
	Moscou															
	Nicolaiew															
	Feldkirch															
	Czernowitz															
	Cracovia															
	Pola															
	Viena															
Berlin																
Berna																
Islas Británicas	Stornoway	753.9	+1.2	12.2	SW	5	lluvia	M. ^o g ^o a	15.0	17	750.9	13.9	SW	7	no ^o	
	Shields	761.8	+1.2	14.4	SW	4	c.d. ^o	lluvia	21.7	22.3	768.7	18.2	SW	3	no ^o	
	Valentia	763.3	+1.2	13.3	SW	3	c.ub. ^o	M. ^o g ^o a	0.3	17.8	759.5	16.7	SW	4	c.ub. ^o	
Francia	Gris Nex	766.4	+0.5	19.4	SW	2	no ^o		2.1	16	765.7	19.0	S	2	no ^o	
	St. Mathieu	766.8	+0.6	15.0	SW	2	no ^o	M. ^o g ^o a	1.9	13	765.1	18.0	S	2	no ^o	
	Isla de Aix	765.6	+0.3	20.0	SW	2	c.d. ^o	lluvia	2.0	18	765.5	23.1	SW	2	no ^o	
	Biarritz	765.5		19.8	SW	1	c.ub. ^o	lluvia	2.3	19	765.1	20.4	SW	2	c.ub. ^o	
	Paris	767.0	+0.5	20.0	SW	1	no ^o		2.8	14	766.7	24	S	2	c.d. ^o	
	Clermont	767.2	+1.6	19	SW	0	no ^o		2.9	12	765.8	26	SW	2	no ^o	
	Perpiñán															
	Cabo Sicié															
Niza	767.2	+0.3	25.6	SW	0	no ^o		2.0	20	766.4	23.3	SW	0	no ^o		
Italia	Liorna	762.2	0.0	22	SW	1	no ^o				762.8	25	SW	0	no ^o	
	Roma	766.8	+1.0	22	SW	1	no ^o				765.3	24	SW	0	no ^o	
	Cagliari	769.4		20	SW	2	no ^o				765.9	20	SW	2	no ^o	
	Palermo	765.8	+0.3	23	S	0	no ^o				766.3	21	SW	0	c.d. ^o	
Portugal	Porto	765.8	+0.2	19.1	SW	1	no ^o	lluvia	11	15	765.1	19.7	SW	1	no ^o	
	Lisboa	764.2	+0.7	21	SW	2	no ^o	M. ^o g ^o a	23	19	762.2	28	SW	4	no ^o	
	Lagos	764.2	+0.2	25	SW	2	no ^o	M. ^o g ^o a	37	21	762.9	25	S	0	no ^o	
	Horta	767.1	+0.1	21.8	S	3	no ^o	M. ^o g ^o a	26	20	767.0	21.9	SW	2	no ^o	
	Flores															
	Funchal	767.2	+0.5	20.4	S	0	no ^o	lluvia	24	20	767.3	20.8	S	0	no ^o	
Marruecos y Argelia	Tanger	766.7		24.2	SW	3	no ^o	M. ^o g ^o a	29	21	754.9	26.4	SW	2	no ^o	
	Oran	764.3		22.6	SW	4	no ^o	M. ^o g ^o a	27	23	763.0	25.2	SW	4	no ^o	
	Laghout	763.7		23.0	SW	1	no ^o		38	20	761.0	29.0	SW	2	no ^o	
	Argel	765.0	0.0	23	SW	2	no ^o	lluvia	27	21	762.3	23	SW	2	no ^o	
	Cap de Garde	766.0	0.0	23.2	E	1	no ^o				766.1	24.2	SW	1	no ^o	
	Túnez															
	Biskra	756.3		24.6	SW	4	no ^o		35	15	762.3	31.4	S	0	no ^o	

Radiogramas

Precios de suscripción
Un año 18 pesetas. Un semestre 9 pesetas.

Administrador { Habilitado del material de la Dirección general del Instituto Geográfico y Estadístico. Madrid

Dirección: Adresse: Address:

Señor
Jefe del Observatorio Central Meteorológico
Parque del Retiro
Madrid. (ESPAÑA)

Apartado n.º 285.

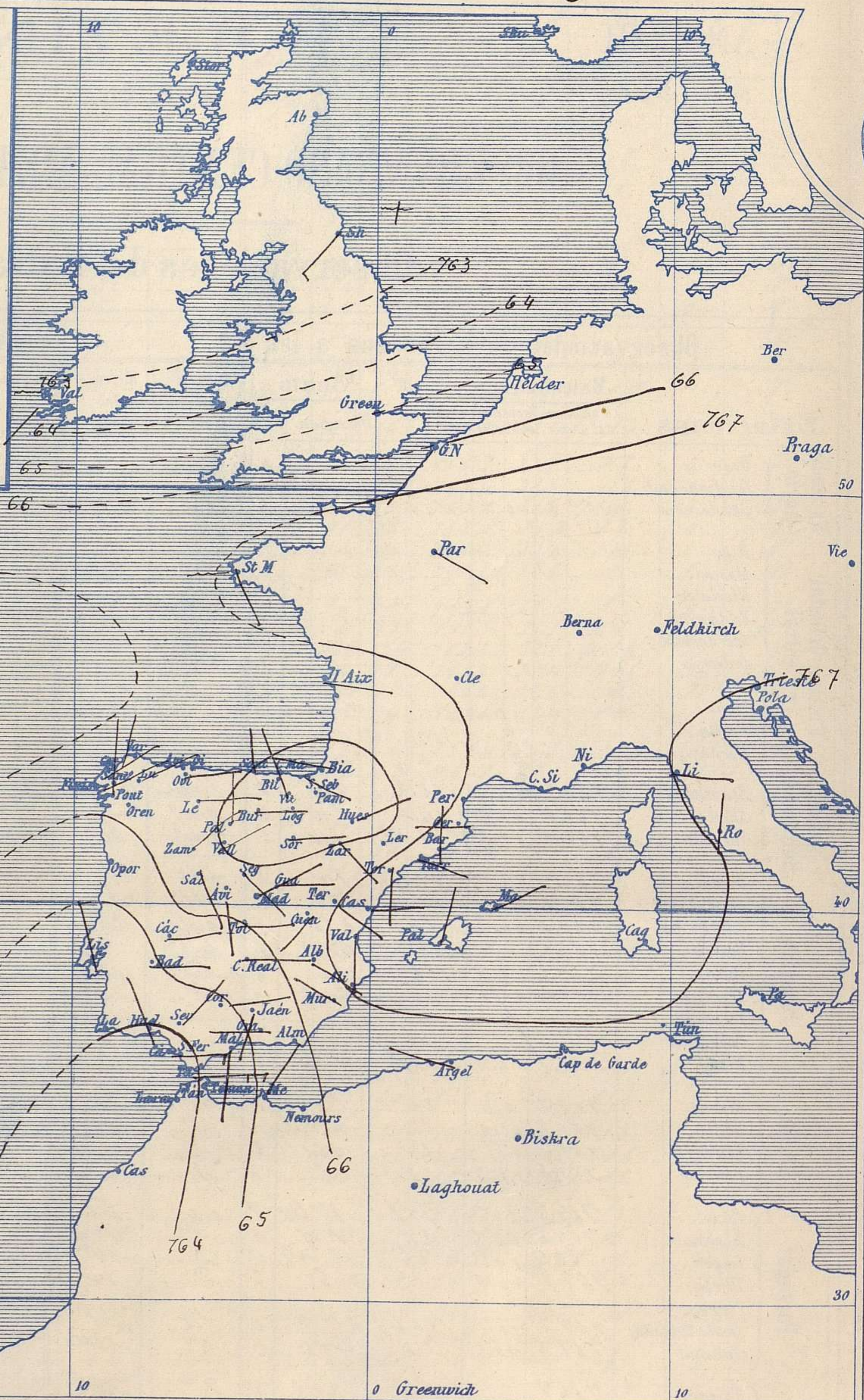
AÑO XXII

Boletín del Lunes 10



Signos convencionales

Fuerza del viento	Cielo	Mar
0 Calma	○ Despejado	{ Llana
1 Ventolina	○ Con nubes	{ Rizada
2 Muy flojo	⊖ Bruma	{ Marejada
3 Flojo	⊗ Niebla	{ Picada
4 Bonancible (Moderado)	⊙ Nieve	{ Marejada gruesa
5 Fresquito (Algo fuerte)	● Lluvia	{ Gruesa
6 Fresco (Fuerte)	⚡ Tormenta	{ Muy gruesa
7 Duro		{ Arbolada
8 Muy duro		{ Muy arbolada
9 Temporal		



Presión atmosférica y vientos



Estado general

Al Occidente de las costas de Marruecos se halla un área de presiones débiles relativas por cuya causa sopla Levante moderado en el estrecho de Gibraltar y costas adyacentes.

El tiempo es bueno para toda España, de cielo claro, vientos flojos de dirección variable y temperatura elevada: la máxima de ayer fue de 43 grados en Sevilla y la mínima de hoy ha sido de 13 grados en La Coruña.

Las presiones elevadas residen hacia las Azores.
El mar está tranquilo por todo nuestro litoral

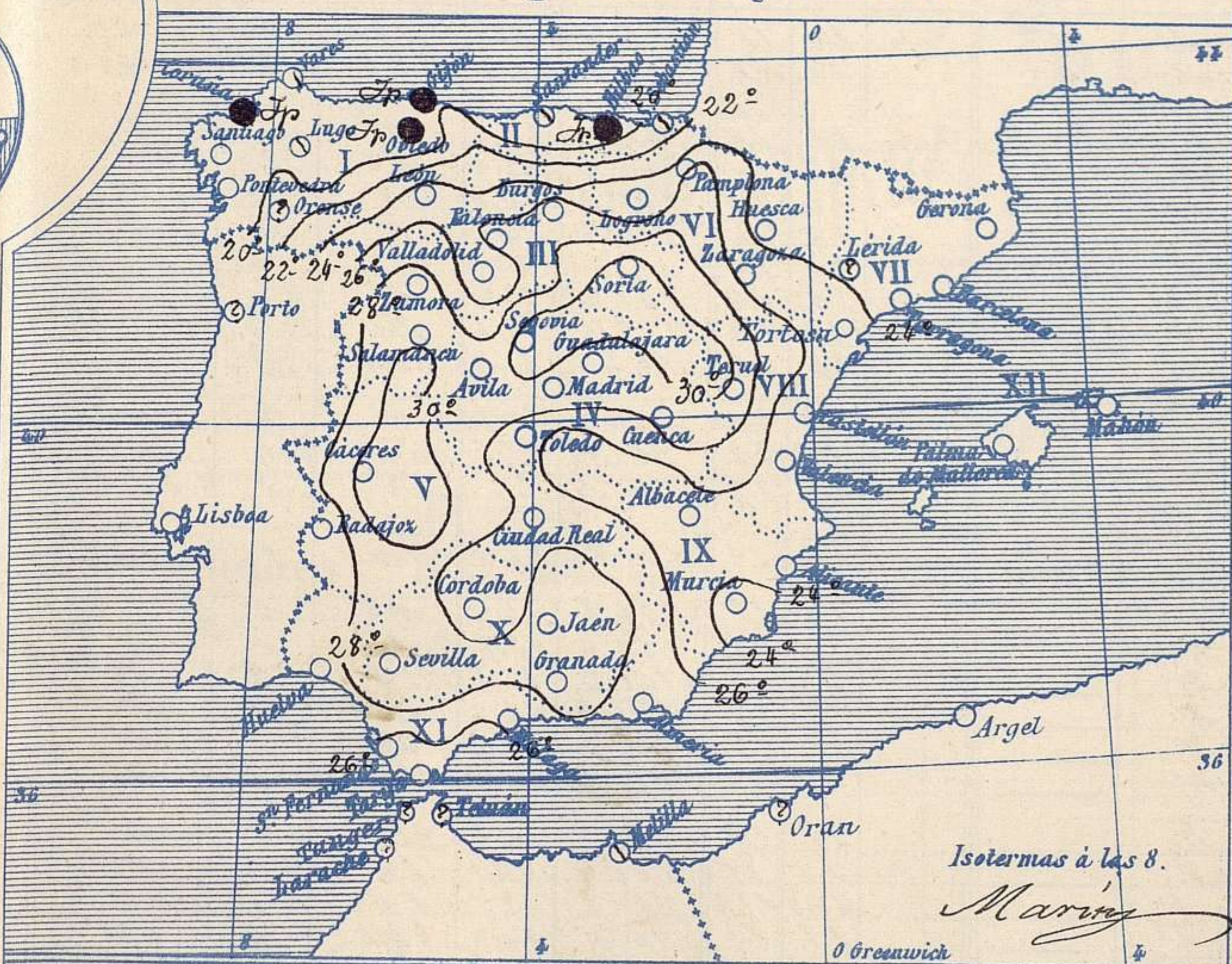
Sánchez

El Director general: Martín Sánchez

El Ingeniero Geógrafo Jefe del Observatorio. J. Galbis



Temperaturas y Lluvias



Tiempo probable

EN LAS REGIONES

- I
- II
- III
- IV
- V
- VI
- VII
- VIII
- IX
- X
- XI
- XII

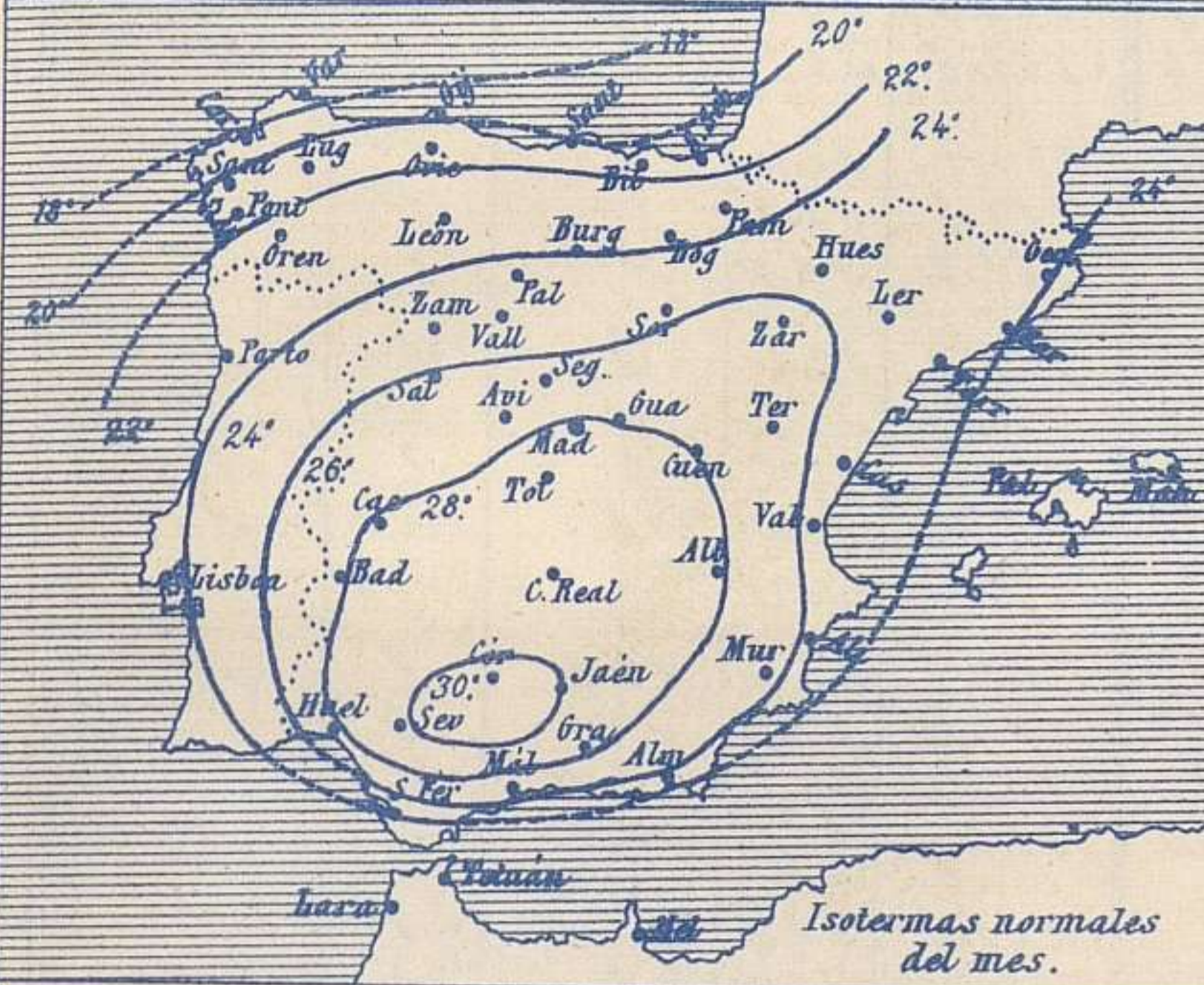
Vientos flojos dirección variable y buen tiempo. Calor.

Vientos moderados de la región del Este y buen tiempo. Calor.
Vientos flojos de dirección variable y tiempo bueno.

Los números colocados al lado de ● designan mm de lluvia recogida.

Telegrama para las Comandancias de Marina depositado a las 12 h. 45 m

Es probable que se mantenga el Levante del Estrecho aunque con tendencia a disminuir de intensidad.



Observaciones de Madrid entre 12^h del día 9 y 12^h del día 10

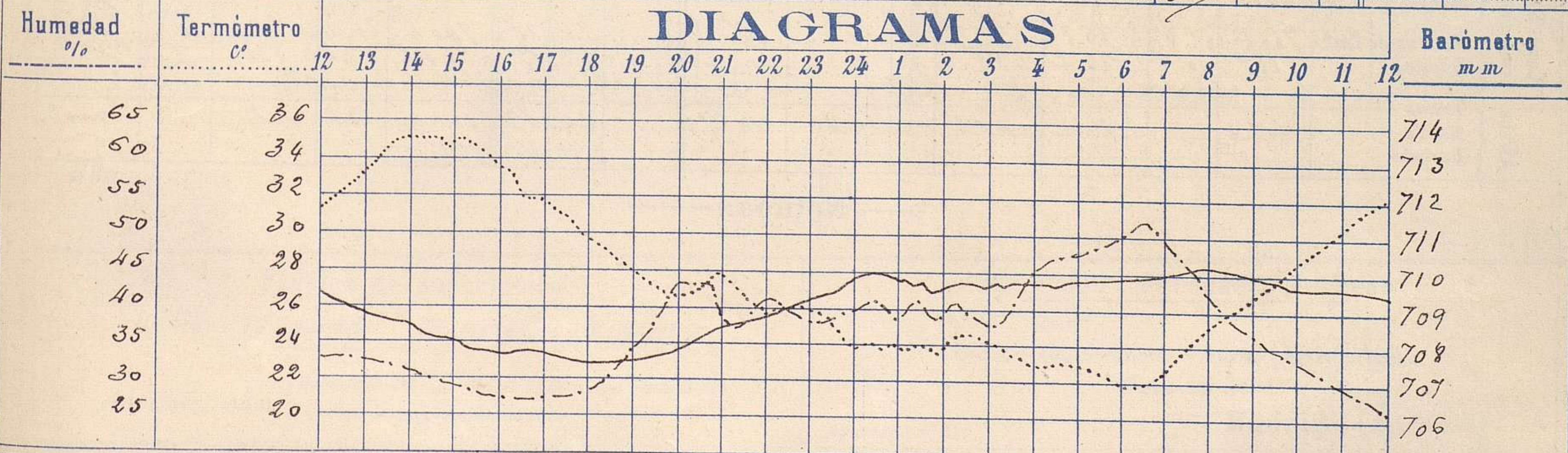
PARQUE DEL RETIRO (Altitud 667 m^s)

Observaciones aerológicas

Hora 11^h 30^m

Hora	Barómetro m m	Termómetro C°	Humedad o/o	Viento		Lluvia o Nieve	Estado del Cielo	Notas	Alturas	Dirección del viento	Fuerza 0 a 9	Alturas	Dirección del viento	Fuerza 0 a 9
				Dirección	F ^{va} 0 a 9									
12	709.36	31.2	33	E	0		Despejado	50	ESE	1				
16	707.81	33.5	27	S.W.	0		C. Desp.	100	ESE	2				
20	707.82	26.8	43	Calma	0		Id.	200	SE	1				
24	709.60	24.0	40		0		Id.	300	SE	1				
4	709.80	23.0	46		0		Id.	400	SE	1				
8	710.07	25.2	42	E.N.E.	3		Id.	600	ESE	1				
12	709.59	32.4	27	S	1		Id.							

DIAGRAMAS



Observaciones de España

Observaciones de la mañana á 8 horas										Id. en las 24 horas			Id. de la vispera á 16 horas			
Estaciones	Barómetro		Temperatura	Viento		Estado del cielo	Estado del mar	Lluvia ó nieve	Temp. extr. as		Barom. á 0° y al nivel del mar	Temperatura	Viento		Estado del cielo	
	á 0° y al nivel del mar	Variación en 3 horas		Dirección	F.ª				Max.ª	Min.ª			Dirección	Fuerra		
Región del N.W. I.	La Coruña	767.4	+0.6	18	NNE	2	emb.	M.ª	20	17	765.4	19	NNE	3	emb.	
	Vares	766.9	+0.3	17.2	NNE	3	emb.	M.ª	20	16	765.6	18.0	NNE	3	emb.	
	Avilés															
	Gijón	767.1	+1.3	18.6	Gal.ª	0	mbz.	Uana	22	15	766.2	20.2	NNE	3	fr.	
	Oviedo	766.9		17.2	6	1	fr.		22	14	765.2	21.6	NNE	3	emb.	
	Finisterre	766.4	+0.9	18.0	NNE	4	c.emb.	M.ª	24	20	765.3	22.0	N	4	fr.	
	Santiago	767.4		18.5	NNE	2	fr.		29	14	764.6	24.9	N	1	fr.	
	Pontevedra	765.6	+0.2	18.9	N	2	c.emb.		24	14		24				
	Lugo	767.9		18.0	NNE	0	emb.		25	14	763.6	21.4	N	1	fr.	
	Orense	767.2	+2.0	21.5	cy	3	cd.		29	19	759.4	20.4	SW	1	B	
León	763.4		20.0	6	0	c.emb.		26	15	763.5	20.7	SW	3	fr.		
Región Cantábrica II	Santander	765.4	+0.7	19.0	W	2	emb.	Uana	23	20	764.4	21.7	W	2	c.emb.	
	Punta Galea	764.7	0.0	19.6	ENE	3	emb.	M.ª	21	18	763.9	21.4	NNE	4	emb.	
	Bilbao	766.6	+0.8	19	SE	1	emb.		27	18	765.4	22	N	3	c.emb.	
	Cabo Machichaco															
	San Sebastián	766.2	+0.1	21.0	NW	1	emb.	Gal.ª	22	19	765.5	21.0	NW	1	emb.	
Región del Duero III	Zamora	769.8	+1.6	25.2	NNE	0	fr.		27	19	767.8	24.4	NNE	0	c.emb.	
	Palencia	765.1	+0.5	22.1	N	0	fr.		25	17	760.6	22.9	W	0	fr.	
	Burgos	764.4	+1.0	22.4	6	0	fr.		24	19	759.6	23.8	SE	0	fr.	
	Soria	765.4	+0.3	25.0	6	1	fr.		22	17	763.9	22.0	SW	0	fr.	
	Valladolid	765.7	0.0	21.0	NNE	0	fr.		27	19	761.0	22.2	NNE	1	fr.	
	Salamanca	767.9	+0.6	25.6	SE	1	fr.		27	17	765.4	24.8	SW	1	fr.	
Región Central IV	Avila	763.9		22.8	SE	4	fr.		21	21	760.6	20.2	SW	2	fr.	
	Segovia	761.5	+0.1	22.2	SE	3	c.emb.		25	19	760.4	24.1	SW	4	fr.	
	Madrid	765.1	+0.4	25.2	ENE	3	c.emb.		25.0	21.6	761.6	22.5	SE	0	c.emb.	
	Toledo	765.4	+0.5	22.1	6	4	c.emb.		21	21	761.4	24.0	ENE	2	emb.	
	Guadalajara	765.3	+0.4	23.8	6	1	c.emb.		25	19	760.7	24.2	SW	0	c.emb.	
	Cuenca	764.5	+0.1	24.0	SW	1	fr.		23	14	763.8	22.5	6	0	fr.	
Extrem.ª Mancha V	Cáceres	762.9		29.4	6	1	fr.		40	21	760.9	22.4	6	1	fr.	
	Badajoz	764.5	+0.6	26.4	6	0	fr.		40	22	759.8	22.3	SE	1	c.emb.	
	Ciudad Real	766.0	+1.0	24.0	6	1	fr.		38	18	762.7	26.4	N	1	c.emb.	
Alto Ebro VI	Logroño	764.4		23.0	6	0	fr.		22	23	762.7	22.4	6	2	fr.	
	Pamplona	767.2	0.0	24.2	N	1	fr.		26	20	766.0	24.8	SE	1	fr.	
	Huesca	765.3	+1.0	21.0	ENE	0	fr.		22.0	18	764.2	21.2	6	2	fr.	
	Zaragoza	767.0	0.0	23.0	SE	1	fr.		25	19	762.6	24.0	SE	1	fr.	
Cataluña VII	Lérida															
	Gerona	767.7	+1.0	22.8	N	0	fr.	Uana	21	18	767.1	29.4	SW	1	fr.	
	Barcelona	767.5	+0.3	24	N	0	fr.	Uana	22	22	766.5	26	SW	2	c.emb.	
	Tarragona	768.2		22.6	SE	0	fr.	Uana	23	20	767.6	24.6	SW	2	fr.	
Tortosa	767.6	+0.8	24.1	SE	1	c.emb.		20	20	766.4	26.2	SE	4	fr.		
Levante VIII	Teruel	768.0		25.9	SE	1	fr.									
	Castellón	764.7	0.0	24.9	Gal.ª	0	c.emb.	Uana	28	21	763.3	20.5	SW	2	fr.	
	Valencia	767.5	+1.0	24.6	NNE	2	fr.		27	17	766.2	27.2	ENE	1	fr.	
Región del SE IX	Albacete	766.9	+0.4	21.8	SE	2	fr.		28	14	763.4	20.7	SE	4	fr.	
	Alicante	767.0	+1.2	25	N	0	fr.	Gal.ª	28	19	765.9	25	Gal.ª	1	fr.	
	Murcia	766.9		23.0	NW	1	fr.		31	17	765.5	20.2	6	4	fr.	
Cuenca del Guadalq. X	Sevilla	763.8		22.0	NNE	2	fr.		43	22	761.8	41.6	SW	4	fr.	
	Córdoba	764.4	+0.5	25.4	6	0	c.emb.		40	22	761.4	39.4	W	1	c.emb.	
	Jaén	764.4		22.4	SW	1	fr.		27	24	760.0	26.2	6	0	c.emb.	
	Granada	765.7	+0.2	25.7	W	1	fr.		25	17	763.1	24.6	W	1	fr.	
Costa del Sur XI	Huelva	762.8		27.1	NW	1	fr.	Risa	25	19	761.3	22.5	W	2	fr.	
	San Fernando	764.1	+0.9	27	6	5	fr.	Risa	22	24	762.0	29	6	6	fr.	
	Tarifa	763.3		23.1	6	0	fr.	Risa	27	21	761.9	24.6	6	2	fr.	
	Málaga	767.0	+0.8	26	7	0	fr.		28	24	765.0	28	SW	2	fr.	
	Almería	765.8		27.2	SW	1	fr.	Uana	22	25	762.8	20.0	NNE	2	fr.	
Canarias XII	Palma	767.7	+0.8	24	NNE	1	fr.	Uana	28	19	767.5	24	SW	3	c.emb.	
	Mahón	767.4	+0.2	24	ENE	2	c.emb.		29	23	767.0	12	N	1	fr.	
Canarias Ten.ª	Sa Cruz de Ten.ª	760.6	+1.0	25.7	SE	0	cc.	U.	26	21	760.4	26.7	SE	0	D	
	Laguna	761.9	+0.4	23.2	SE	1	C	U.	32	19	760.2	25.6	W	2	D	
Africa	Tetuan															
	Melilla	763.8		26.0	NNE	1	emb.	M.ª	24	19	764.0	28.6	NNE	1	emb.	
	Larache															

— Noticias —