

DIRECCIÓN GENERAL DEL INSTITUTO GEOGRÁFICO Y ESTADÍSTICO

AÑO XXII

BOLETÍN

1914

Núm. 215

DEL

3 de Agosto

OBSERVATORIO CENTRAL METEOROLÓGICO

Observaciones del Extranjero

Observaciones de la mañana a las 7 ^h										Id. en las 24 horas		Id. de la vispera por la tarde				
Estaciones	Barómetro		Temperatura	Viento		Estado del cielo	Estado del mar	Lluvia ó nieve	Temp. extr. ^{as}		Barom. a 0° y al nivel del mar	Temperatura	Viento		Estado del cielo	
	a 0° y al nivel del mar	Variación en 3 horas		Dirección	F ^{va}				Max. ^a	Min. ^a			Dirección	F ^{va}		
Escandinavia	Bodo	759.5	-0.4	1.5	S	4	tr.	oscada	1.9	1.2	762.5	1.5	S	2	tr.	
	Gristiansund	755.0	-0.1	1.9	S. P. S.	2	emb.	osc.	2.1	1.6	755.7	2.2	S. S. S.	0	emb.	
	Shudesnoes															
Europa Oriental y Central	Riga										7					
	Moscou															
	Nicolaiew															
	Feldkirch										7					
	Czernovitz										7					
	Cracovia										7					
	Pola										7					
	Viena										7					
Berlin										7						
Berna										7						
Islas Británicas	Stornoway 9-7	755.2	+0.4	12.3	N. P. W.	1	cc		42		754.7	15.0	W	2	N	
	Shields 9-7	750.1	-0.4	12.2	N. P. W.	2	ll	osc.	14		747.8	14.4	N	1	ll	
	Valentia															
Francia	Gris Nex	758.5	+0.4	16.0	S. W.	4	emb.	M. de	2	2.3	14	756.1	17.0	N. P. W.	7	emb.
	St. Mathieu	759.6	0.0	15.0	S. P. W.	2	emb.	oscada	2.8	1.4	759.3	16.3	S. P. W.	2	emb.	
	Isla de Aix	761.0	-0.1	14.0	S. P. S.	2	emb.	osc.	2.2	1.7	761.7	19.8	N. P. W.	2	emb.	
	Biarritz	760.5	-0.2	18.0	S. N. S.	2	emb.	M. de	2.4	1.7	761.8	19.8	N. P. W.	2	emb.	
	Paris	761.4	+0.3	15	S	2	emb.		1	2.9	13	759.1	21	N. P. W.	2	tr.
	Clermont	761.3	0.0	19	N	1	tr.		2.7	1.6	760.2	22	N. P.	2	emb.	
	Perpiñán	761.6	-1.0	21	N. P. S.	2	emb.		2.8	1.9	761.5	21	S. N. S.	2	emb.	
	Cabo Sicié	762.0	+0.2	21.0	S	1	tr.	M. de	2.6	1.6	763.0	20.2	S. S.	2	tr.	
	Niza															
Italia	Liorna	762.6	+0.2	20	S. S.	0	tr.				765.2	25	S. S.	0	tr.	
	Roma	772.3	+0.7	21	N. W.	0	tr.				763.4	22	S. W.	1	tr.	
	Cagliari	761.2		18	N. W.	2	tr.				762.9	29	S. S.	4	tr.	
	Palermo	762.5	+0.6	22	S. W.	0	tr.				764.0	20	S. S.	0	tr.	
Portugal	Porto	767.7	+0.6	17.1	W	2	emb.	M. de	21	1.8	763.4	18.0	N. W.	1	emb.	
	Lisboa	762.0	+0.8	17	N. P. W.	2	emb.	M. de	20	1.8	761.4	21	N. P. W.	5	tr.	
	Lagos	762	+0.2	19	N	2	emb.	M. de	2.8	1.7	761.2	21	N	2	tr.	
	Horta	741.7	+0.8	20.4	N. P. S.	3	emb.	oscada	4	2.3	19	750.7	20.0	S. S.	4	emb.
	Flores	741.7	+0.9	11.0	N	1	tr.		2.3	1.9	770.0	20.2	N. P. S.	1	emb.	
	Punta Delgada	770.2	+0.6	22.8	S. S.	0	emb.	M. de	2.4	1.9	769.4	19.7	S. S.	0	emb.	
	Funchal	755.3	+0.4	2.2	emb.	2	emb.	M. de	2.4	2.0	762.5	2.3	N	2	tr.	
Marruecos y Argelia	Tanger	754.2		20.6	N. P. W.	2	tr.	osc.	2.1	1.6	757.7	24	N. P. W.	1	tr.	
	Oran	758.2		22.0	N. S.	2	tr.		2.5	2.0	758.4	22.9	N. W.	2	tr.	
	Iaghout	761.6		22.0	N. S.	0	tr.		2.8	2.2	757.7	20.0	N. S.	0	tr.	
	Argel	759.1		14.9	N. P. W.	2	tr.				760.2	24.0	N. P. W.	1	tr.	
	Cap de Garde	759.7		23.4	S. S.	2	tr.	M. de	2.8	1.9	760.8	22.8	N	1	tr.	
	Biskra	762.7		26.8	S. S.	1	tr.		2.5	2.2	762.6	21.2	S. S.	1	tr.	

Radiogramas

Precios de suscripción

Un año... 18 pesetas. Un semestre... 9 pesetas.

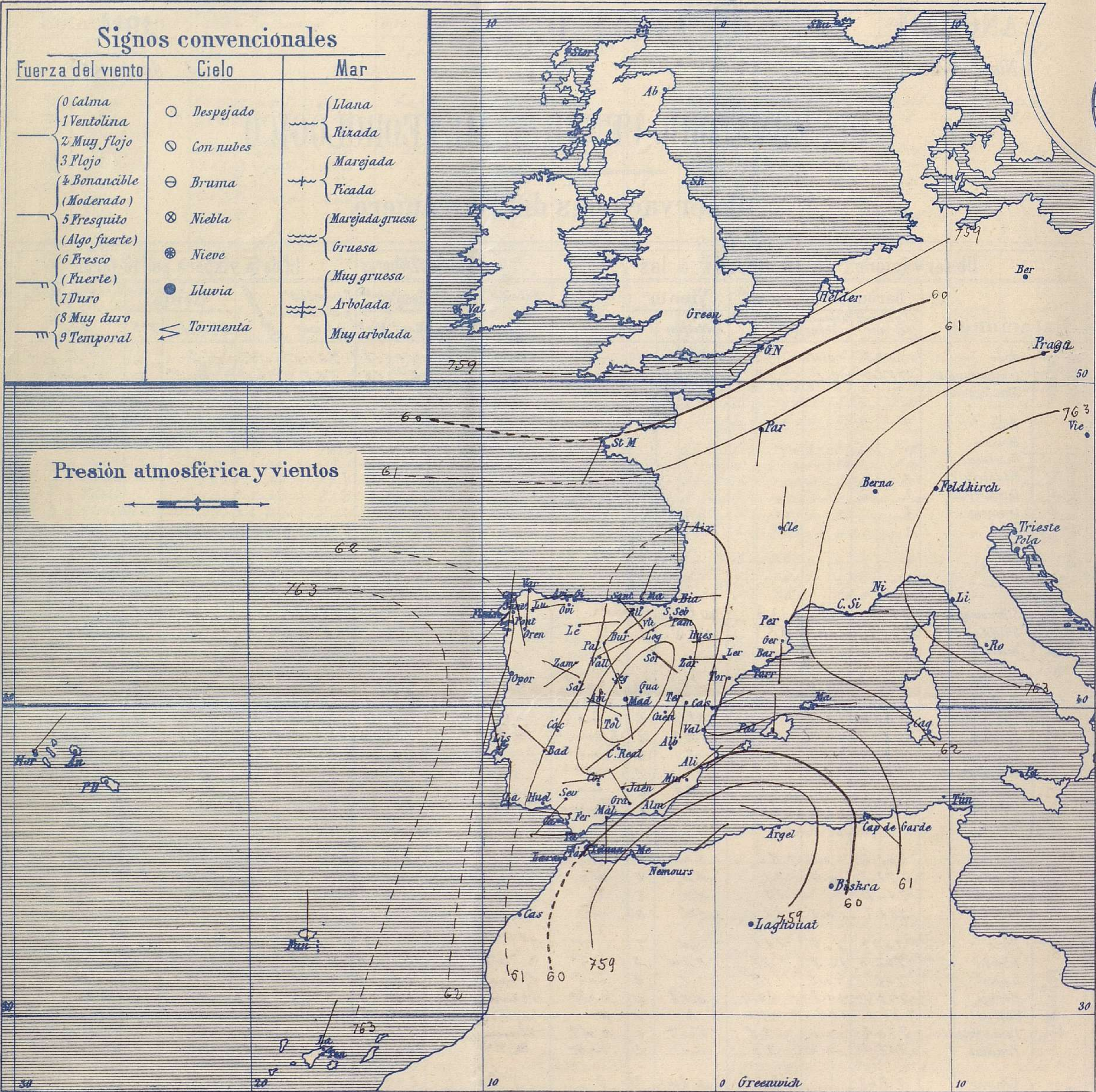
Administrador { Habilitado del material de la Dirección general del Instituto Geográfico y Estadístico. Madrid

Dirección: Adresse: Address:

Señor Jefe del Observatorio Central Meteorológico Parque del Retiro

Madrid. (ESPAÑA)

Apartado n.º 285.



Estado general

En la península Ibérica y sobre Argelia se halla un área de perturbación atmosférica con dos núcleos, por cuya causa el tiempo es generalmente incierto y tormentoso para toda la región occidental de Europa.

En España el cielo está con muchas nubes y llueve en Cantabria y Galicia; los vientos soplan de dirección variable flojos o moderados y la temperatura se mantiene bastante benigna: la máxima de ayer fué de 34 grados en Murcia y Sevilla y la mínima de hoy ha sido de 11 grados en Leon, Burgos y Avila.

Las presiones altas residen sobre las Azores.

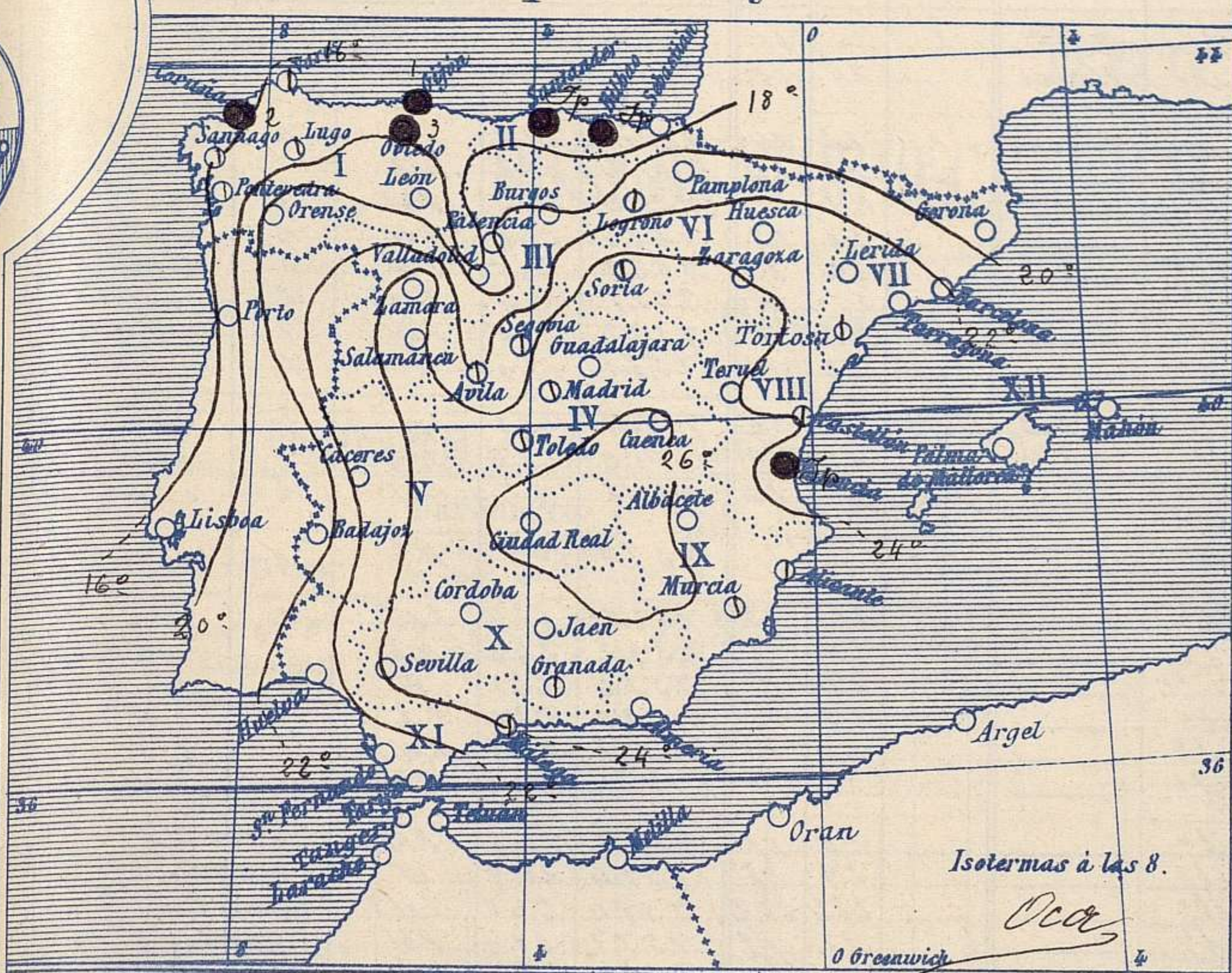
Saura

El Director general: Martin Sánchez

El Ingeniero Geógrafo Jefe del Observatorio. J. Galbis



Temperaturas y Lluvias



Tiempo probable

EN LAS REGIONES

- I
- II
- III
- IV
- V
- VI
- VII
- VIII
- IX
- X
- XI
- XII

Vientos flojos y moderados de dirección variable y tiempo incierto.

Isotermas a las 8.

Océano

Los números colocados al lado de ● designan m/m de lluvia recogida.

Telegrama para las Comandancias de Marina depositado a las 12 h. 40 m

Tiempo incierto y algo tormentoso en España.

Observaciones de Madrid entre 12^h del día *e* y 12^h del día *z*

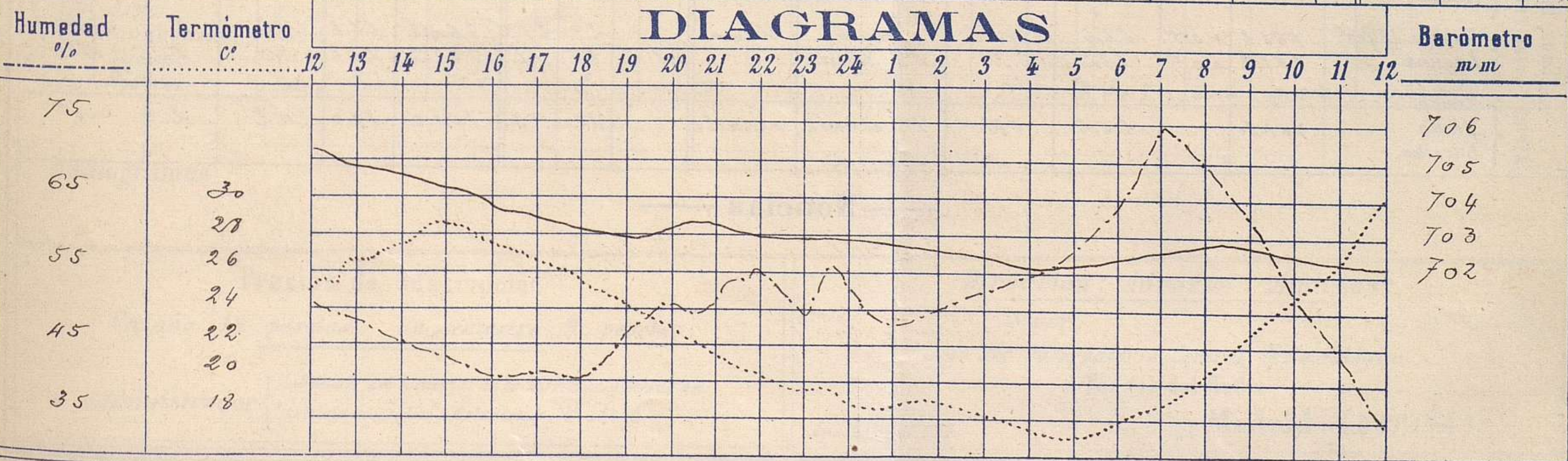
PARQUE DEL RETIRO (Altitud 667 m^s)

Observaciones aerológicas

Hora *11^h*

Hora	Barómetro m m	Termómetro C°	Humedad o/o	Viento		Lluvia o Nieve	Estado del Cielo	Notas	Alturas	Dirección del viento	Fuerza 0 a 9	Alturas	Dirección del viento	Fuerza 0 a 9
				Dirección	F ^{xa} 0 a 9									
12	7.05.28	25.0	51	SW	2		Nub.	Temp. máx. a la sombra	1.00	SW	4	3000	SW	4
16	7.03.21	27.6	40	Cal	0		Desp.	Tem. mín. a las 17.2	2.00	SW	4	4000	SW	4
20	7.03.14	23.0	51	W	1		Tr.	Horas de sol despejado en el	4.00	SW	4	4700	SW	4
24	7.03.00	18.9	53	Cal	0		Tr.	día de ayer 12 ^h a 4.5 ^m	6.00	SW	2			
4	7.02.30	17.4	55	Cal	0		Nub.		8.00	SW	2			
8	7.02.90	21.6	61	SW	1		C. cub.		1.000	SW	3			
12	7.02.39	28.5	34	SW	4		C. D.		1.500	SW	5			
									2.000	SW	7			

DIAGRAMAS



Observaciones de España

Observaciones de la mañana á 8 horas										Id. en las 24 horas		Id. de la vispera á 16 horas				
Estaciones	Barómetro		Temperatura	Viento		Estado del cielo	Estado del mar	Lluvia ó nieve	Temp. extr. ^{as}		Barom. á 0° y al nivel del mar	Temperatura	Viento		Estado del cielo	
	á 0° y al nivel del mar	Variación en 3 horas		Dirección	F ^{za}				Max. ^a	Min. ^a			Dirección	Fuerza		
Región del N.W. I.	La Coruña	762.1	+0.1	15	S.S.E	2	emb.	M. da	2	21	15	762.4	19	W.N.W	4	c. d. ^o
	Vares	760.9	0.0	16.7	Cal. ^a	0	c. emb.	llana	21	15	761.1	17.6	S.W	4	emb.	
	Avilés															
	Gijón	761.3	+0.4	17.2	W	2	lluvie	llana	1	22	14	762.2	21.6	N.E	0	c. emb.
	Oviedo	765.9		16.0	W	1	lluvie		1	22	14	761.3	19.6	N.E	1	emb.
	Finisterre	762.2	+0.2	17.5	Cal. ^a	0	emb.	M. da	1.9	21	18	762.4	21.4	S.W	2	emb.
	Santiago	752.9	+0.2	14.5	S.W	0	emb.		1.0	12		19.8	S.W	1	c. emb.	
	Pontevedra	762.0	+0.1	16.4	N	1	emb.		2.2	15		20.5	S.W	2	c. emb.	
	Lugo	761.7		15.0	N.W	1	emb.		2.1	12		19.0	S.W	1	emb.	
	Orense	761.4	+1.0	20.0	N	1	c. d. ^o		2.5	15		22.5	S.W	1	A. ^o	
León	752.8		17.0	E	1	c. d. ^o		2.2	11		19.0	S	1	c. d. ^o		
Región Cantábrica II	Santander	759.1	0.0	17.6	S.E	2	emb.	lluvie	Temp.	22	16	761.4	21.3	W	2	emb.
	Punta Galea	758.8	-0.2	18.9	S.W	2	emb.	M. da	1	21	18	760.6	20.6	N.W	2	emb.
	Bilbao	758.8	+1.4	17	N.N.E	0	lluvie		Temp.	22	16	762.3	22	1	2	c. emb.
	Cabo Machichaco															
	San Sebastián	760.0	-0.4	19.0	N	1	c	C	5	22	17	762.2	20.2	N.E	1	c
Región del Duero III	Zamora	761.5	+1.0	21.8	S.W	1	emb.		2.5	13		22.4	S.W	1	emb.	
	Palencia	759.7	0.0	17.5	N.E	0	emb.		2.4	12		24.0	N.E	1	c. d. ^o	
	Burgos	752.7	-0.3	15.3	N.E	0	c. emb.		2.4	11		22.5	W	0	c. d. ^o	
	Soria	752.0	0.0	20.0	S.E	2	emb.		2.8	15		26.4	S.E	1	c. d. ^o	
	Valladolid	760.5	0.0	14.0	N.E	1	c. d. ^o		2.6	12		25.9	S.W	2	c. d. ^o	
	Salamanca	761.5	+0.4	19.8	N.W	1	c. d. ^o		2.3	11		26.2	N.W	1	c. d. ^o	
Región Central IV	Ávila	752.4		15.6	S	0	emb.		2.5	11		24.8	S.W	0	emb.	
	Segovia	759.3	0.0	17.0	N.W	0	emb.		2.9	12		26.9	W	0	emb.	
	Madrid	752.6	+0.3	21.6	S.S.E	1	emb.		2.4	17.2		27.5	Cal. ^a	0	A. ^o	
	Toledo	758.6	+0.4	22.4	N.W	1	emb.		2.1	18		20.0	S.W	2	A. ^o	
	Guadalajara	758.0	+0.4	22.0	S	1	c		2.2	16		27.5	S.W	2	c. d. ^o	
	Cuenca	759.2	+0.7	21.0	S.E	2	c. d. ^o		2.9	16		28.5	S	2	c. d. ^o	
Extrem. ^a Mancha V	Cáceres	767.1		20.4	W	1	A. ^o		1.0	14		29.6	W	1	A. ^o	
	Badajoz	760.8	+0.8	17.8	N.W	2	c. d. ^o		2.9	15		28.6	W	1	A. ^o	
	Ciudad Real	752.6	+1.0	22.1	S.W	4	c. d. ^o		3.2	18		30.0	S.W	2	A. ^o	
Alto Ebro VI	Logroño	752.6		18.4	N.W	0	emb.		2.9	14		29.4	N.E	0	emb.	
	Pamplona	759.5	0.0	18.0	N	0	emb.		3.2	14		23.0	E	2	emb.	
	Huesca	760.6	+0.5	19.2	E	2	emb.		2.0	12.5		28.2	W.S.W	1	emb.	
	Zaragoza	759.8		22.4	E	1	emb.		3.1	18		20.0	E	1	c. d. ^o	
Cataluña VII	Lérida															
	Gerona	762.2	0.0	18.8	S	1	A. ^o		2.8	15		26.2	S	1	c. d. ^o	
	Barcelona	760.7	-0.5	22	E	4	emb.	M. da	2.0	20		25	S.S.W	2	c. d. ^o	
	Tarragona	761.0		23.0	N.E	0	c. d. ^o	Parada	2.5	20		23.0	S.E	2	emb.	
	Tortosa	760.9	+0.4	22.6	S.S.W	1	emb.		4.9	28	20	760.6	26.8	S.S.E	4	c. d. ^o
Levante VIII	Teruel	759.5		19.0	S	2	A. ^o		2.9	16		28.2	S.W	0	A. ^o	
	Castellón	758.9	+0.3	23.0	N.E	0	emb.	llana	2.6	21		25.5	E	1	c. d. ^o	
	Valencia	761.2	0.0	22.8	N.N.E	0	emb.		Temp.	26	20	760.6	25.6	S.E	1	A. ^o
Región del SE IX	Albacete	760.2	+0.6	21.6	S.E	2	emb.		3.2	19		20.8	S.E	1	A. ^o	
	Alicante	760.2	+1.4	25	N.E	0	c. emb.	llana	2.0	21		25	E	0	A. ^o	
	Murcia	760.3		25.0	N.E	1	c. emb.		3.4	20		25.9	S.E	2	A. ^o	
Cuenca del Guadalq. X	Sevilla	760.3		24.0	S.W	1	A. ^o		2.4	18		22.8	S.W	2	A. ^o	
	Córdoba	759.8	+0.6	20.6	W	2	c. d. ^o		3.3	18		22.2	S.W	2	A. ^o	
	Jaén	759.5		21.8	E	0	c. d. ^o		3.2	19		20.6	N.E	0	A. ^o	
	Granada	759.9	+0.2	21.4	N.W	1	emb.		2.2	16		21.2	W	2	A. ^o	
Costa del Sur XI	Huelva															
	San Fernando	760.2	+0.9	21	W.N.W	2	c. d. ^o	llana	2.5	18		23	W.N.W	4	A. ^o	
	Tarifa	760.7	+0.4	20.8	W	2	c. d. ^o	Parada	2.7	20		23.8	W	2	A. ^o	
	Málaga	760.5	0.0	24	S	1	emb.	llana	2.5	20		25	S.E	2	A. ^o	
Almería	759.2		26.2	N.E	1	A. ^o	llana	2.7	24		26.5	S.W	1	A. ^o		
Cana-Baleares XII	Palma	760.2	-1.2	26	N	1	c. emb.	Parada	2.8	22		25	N.N.E	2	emb.	
	Mahón	761.1	-0.5	24	E	2	c. emb.		2.6	22		25	S	2	c. d. ^o	
Canarias XIII	Sta Cruz de Ten ^o	762.2	+0.5	22.6	N.N.E	0	emb.	llana	2.9	21		27.6	N.E	2	c. d. ^o	
	Laguna	762.9	+0.9	17.5	N	5	lluvie		1	25	17	762.7	21.2	N.W	5	A. ^o
Africa	Tetuan															
	Melilla	761.3		25.2	S.W	1	c. emb.	Parada	3.2	23		20.0	N.E	2	emb.	
Larache																

— Noticias —