

DIRECCIÓN GENERAL DEL INSTITUTO GEOGRÁFICO Y ESTADÍSTICO

AÑO XXII

BOLETÍN

1914

Núm.º 144

DEL

24 de Mayo

OBSERVATORIO CENTRAL METEOROLÓGICO

Observaciones del Extranjero

Observaciones de la mañana á las 7 ^h										Id.en las 24 horas			Id.de la vispera por la tarde			
Estaciones	Barómetro		Temperatura	Viento		Estado del cielo	Estado del mar	Lluvia ó nieve	Temp. ^{extr.^{as}}		Barom. ^{á 0°} y al nivel del mar	Temperatura	Viento		Estado del cielo	
	á 0° y al nivel del mar	Variación en 3 horas		Dirección	F ^{xa}				Max. ^a	Min. ^a			Dirección	F ^{xa}		
Escandinavia	Bodo	758.4	0.0	2	SW	1	Druma	SW	5	6	0	758.4	3	SW	1	Druma
	Cristiansund	760.8	+0.5	5	N	1	c. nub.	SW	8	5	759.4	7	SW	1	c. nub.	
	Shudesnoes	759.6	+0.5	7	N	1	c. nub.	SW	5	10	8	766.7	8	N	5	c. nub.
Europa Oriental y Central	Riga	762.9	-1.1	17.4	SSW	3	S ^o					766.6	6.6	SSW	1	A ^o
	Moscou	774.8	+1.0	10.4	Gal ^a	0	nub.					770.5	11.2	N	0	A ^o
	Nicolaiew	769.9		12.9	NE	0	A ^o					768.5	15.9	NE	1	A ^o
	Feldkirch	762.2	+0.1	15	Gal ^a	0	nub.	2	33	13	762.4	18	SW	1	nub.	
	Ciornovitz	769.0	-0.2	12	SE	2	A ^o					769.9	14	Gal ^a	0	A ^o
	Cracovia	764.2	-0.2	14	Gal ^a	0	c. nub.					765.2	15	SSW	1	A ^o
	Pola	763.4		18	SSW	3	c. nub.					765.5	16	SSW	1	c. nub.
	Viena	762.5	0.0	15	W	1	nub.					763.1	17	SE	3	A ^o
	Berlin	759.8	+0.4	19	SW	3	c. nub.					758.1	25	S	4	c. nub.
Berna	762.4		13	SE	0	llave					764.6	16	SW	2	c. nub.	
Islas Británicas	Stornoway	768.5	+0.4	5.0	N	4	nub.	M da	10	9.4	1.7	765.4	5.0	NW	5	nub.
	Shields	767.2	+0.5	6.1	N	2	nub.	Muy g ^o	4	9.4	2	763.2	7.8	NNE	4	nub.
	Valentia	771.2	+0.3	7.8	NNE	5	nub.	M da	6	12.2	5.6	769.6	10.6	N	4	nub.
Francia	Gris Nez	763.9	+1.0	9.8	N	5	lluvia	M da	6	18	9	758.8	13.0	SW	4	c. nub.
	St. Mathieu	767.0	+0.8	11.0	NE	3	nub.	SW				765.1	13.0	NNE	3	nub.
	Isla de Aix	763.4	-0.4	15.0	N	3	c. nub.	SW	5	2.4	15	764.3	16.0	NNE	14	c. nub.
	Biarritz	764.1	-0.3	15.0	NW	3	nub.	M da	3	19	13	766.7	15.0	NNE	2	lluvia
	Paris	763.1	+0.3	15	N	2	nub.					761.1	19	SSW	3	A ^o
	Clermont	763.4	0.0	12	S	1	nub.					764.8	15	WSE	2	lluvia
	Perpiñán	763.5	+0.2	17	NW	3	c. nub.					761.7	21	NE	1	c. nub.
	Cabo Sicié	761.5	-0.1	17.6	S	1	nub.	SW				764.2	19.4	S	1	nub.
	Niza	762.0	-0.4	15.3	Gal ^a	0	c. nub.	llava				765.0	19.9	Gal ^a	0	c. nub.
Italia	Liorna	763.2	0.0	20	Gal ^a	0	nub.					769.7	21	S	1	A ^o
	Roma	764.8	+0.7	22	Gal ^a	0	A ^o					766.9	20	SW	0	A ^o
	Cagliari	762.5		15	NW	1	nub.					766.7	23	SE	4	c. nub.
	Palermo	764.5	-0.4	21	SSW	0	nub.					768.5	17	SSW	0	A ^o
Portugal	Porto	766.2	-0.2	15.0	SW	2	nub.	llava				769.2	14.8	NNE	4	A ^o
	Lisboa	766.1	+0.1	15	NNE	3	nub.	SW				767.3	19	NNE	4	A ^o
	Lagos	766.7	0.0	17	N	2	nub.	SW				767.4	19	N	3	nub.
	Horta	765.5	+0.5	16.8	NNE	3	nub.	SW				776.4	16.8	NNE	2	c. nub.
	Angra															
	Punta Delgada	774.9	+0.4	16.9	N	3	nub.	llava				775.3	15.8	N	3	c. nub.
	Funchal	770.5	+0.5	19.0	N	3	c. nub.	llava				770.4	18.7	N	3	A ^o
Marruecos y Argelia	Tánger															
	Casablanca	763.3		22.8	NW	1	nub.					764.1	24.6	SE	1	A ^o
	Nemours	767.3		26.8	SSW	1	A ^o					768.0		SE	0	
	Argel	761.9	-1.2	23	W	2	nub.	Gal ^a	1	29	20	764.9	21.1	Gal ^a	0	c. nub.
	Cap de Garde	762.8		23.4	SE	4	nub.	SW				766.7	24.6	NW	2	c. nub.
	Túnex	760.7		22.0	N	2	nub.	llava				761.8	20.3	NE	4	nub.

Radiogramas

Precios de suscripción

Un año...18...pesetas. Un semestre...9...pesetas.

Administrador { Habilitado del material de la Dirección general del Instituto Geográfico y Estadístico. Madrid

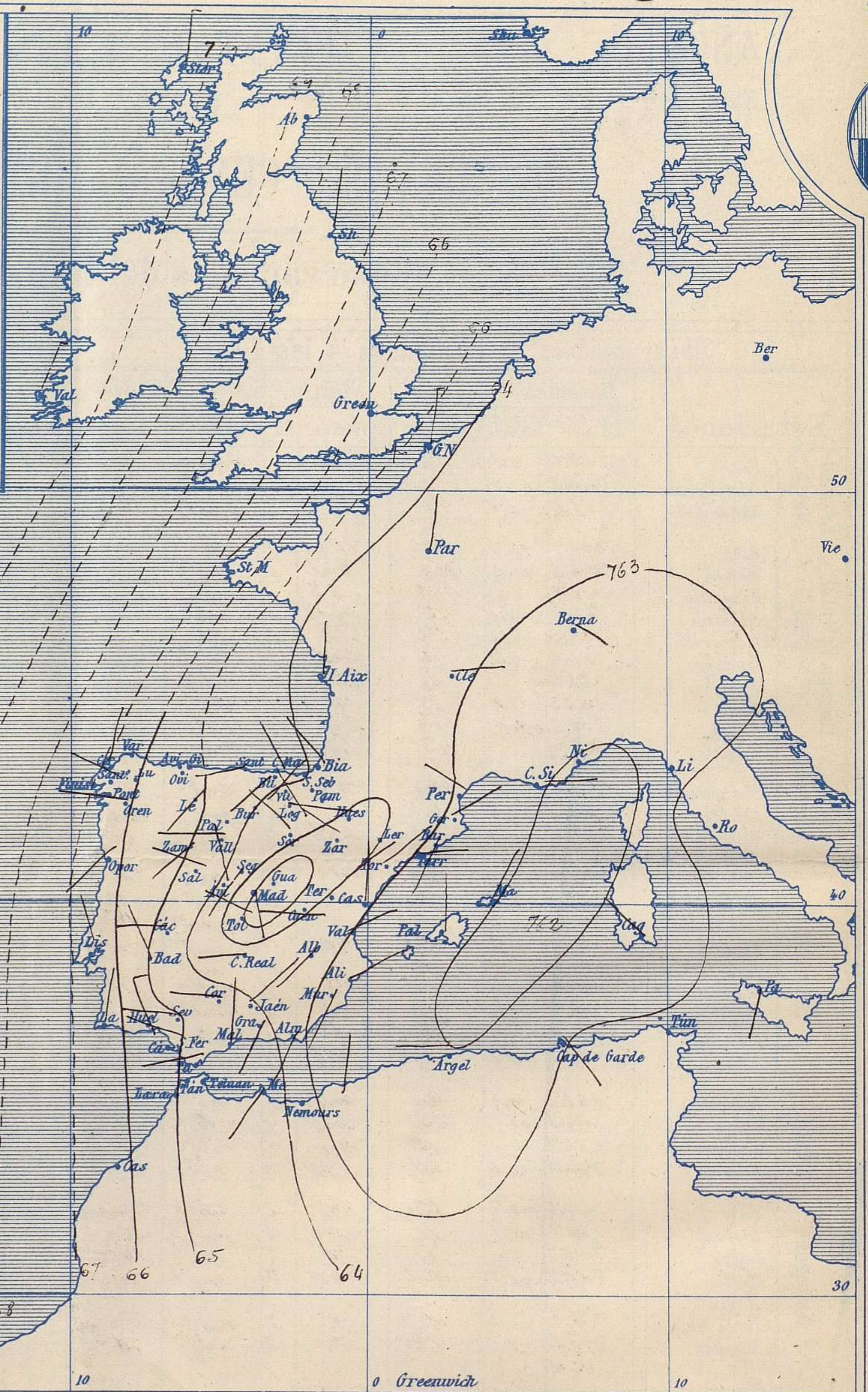
Dirección : Adresse : Address :

Señor
Jefe del Observatorio Central Meteorológico
Parque del Retiro
Madrid. (ESPAÑA)

Apartado n.º 285.



Signos convencionales		
Fuerza del viento	Cielo	Mar
0 Calma	○ Despejado	{ Ilana
1 Ventolina	○ Con nubes	{ Rizada
2 Muy flojo	⊖ Bruma	{ Marejada
3 Flojo	⊗ Niebla	{ Picada
4 Bonancible (Moderado)	⊛ Nieve	{ Marejada gruesa
5 Fresquito (Algo fuerte)	● Lluvia	{ Gruesa
6 Fresco (Fuerte)	⚡ Tormenta	{ Muy gruesa
7 Duro		{ Arbolada
8 Muy duro		{ Muy arbolada
9 Temporal		



Presión atmosférica y vientos



Estado general

Las presiones débiles aparecen situadas en el Mediterráneo Occidental y también se forma un área de perturbación atmosférica en el centro de la península Ibérica.

El tiempo continúa incierto para España, de cielo generalmente nuboso, vientos flojos de dirección variable y temperatura suave: la máxima de ayer fue de 31 grados en Murcia y la mínima de hoy ha sido de 6 grados en Segovia.

Las presiones elevadas residen al Occidente de las Azores.

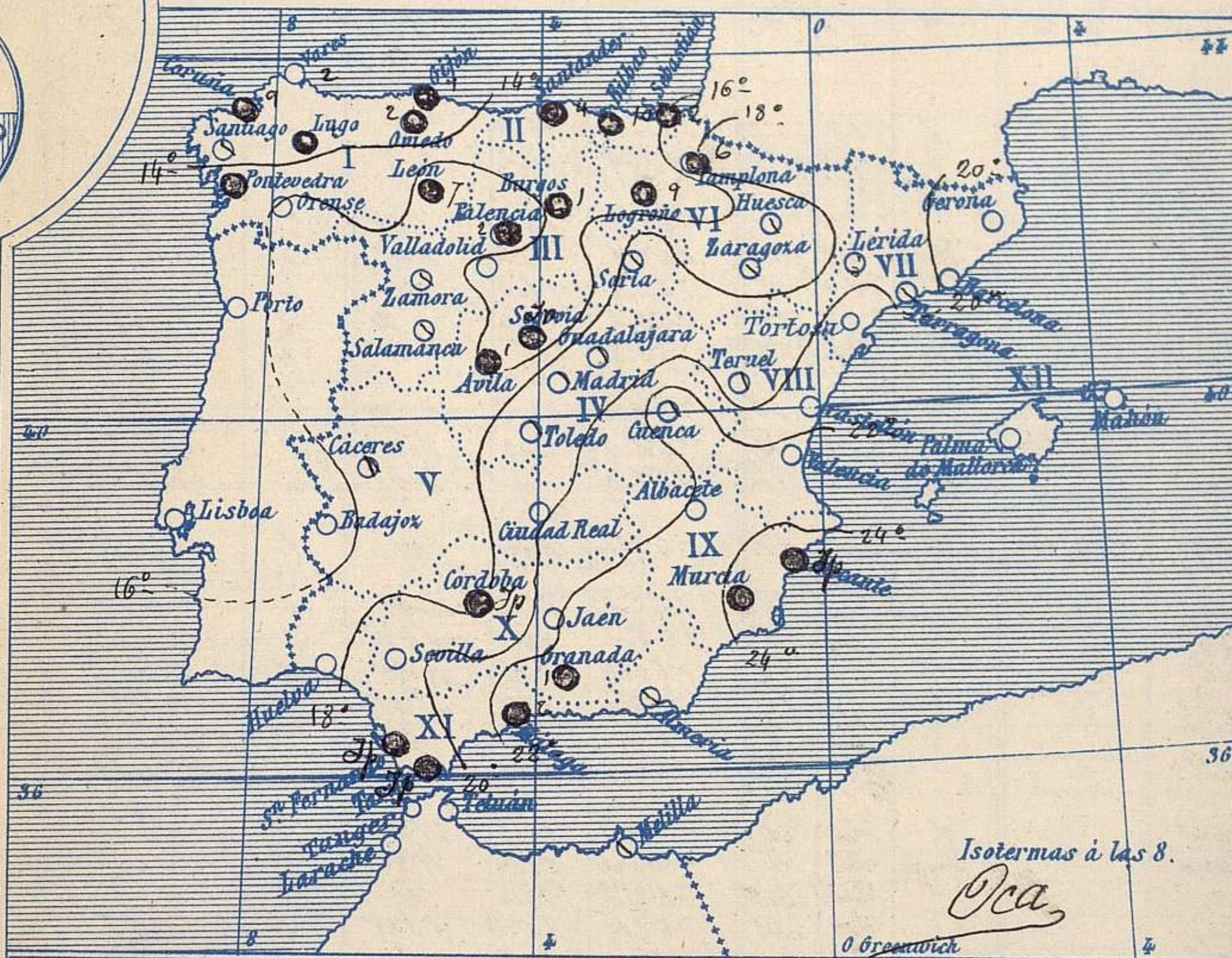
Saura

El Director general: Martin Sánchez

El Ingeniero Geógrafo Jefe del Observatorio. J. Galbis



Temperaturas y Lluvias



EN LAS REGIONES

- I
- II
- III
- IV
- V
- VI
- VII
- VIII
- IX
- X
- XI
- XII

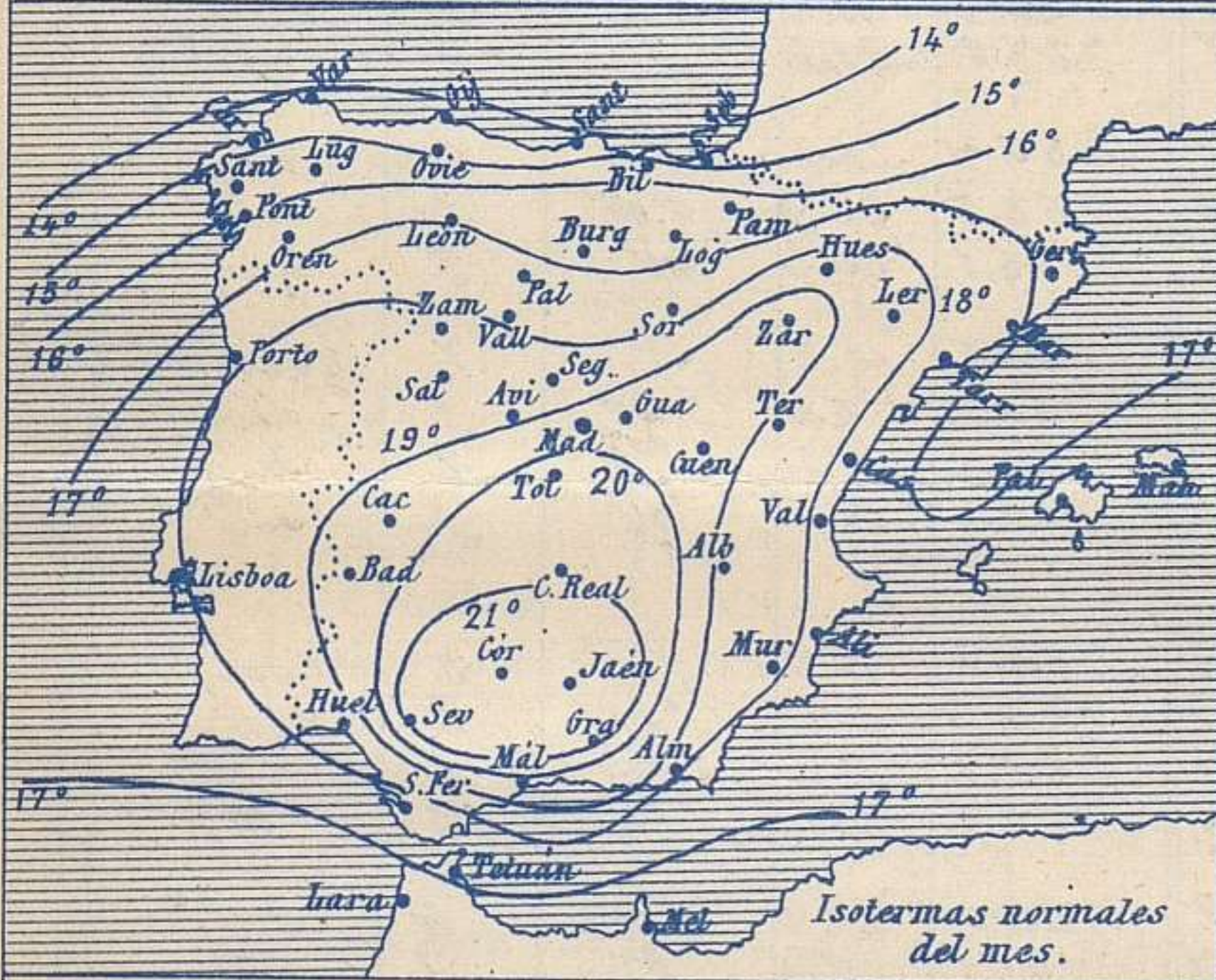
Tiempo probable

No se hace predicción

Isotermas a las 8.

Oca

Los números colocados al lado de ● designan m/m de lluvia recogida.



Telegrama para las Comandancias de Marina depositado a las.....h.....m

No se envia telegrama

Observaciones de Madrid entre 12^h del día 23 y 12^h del día 24

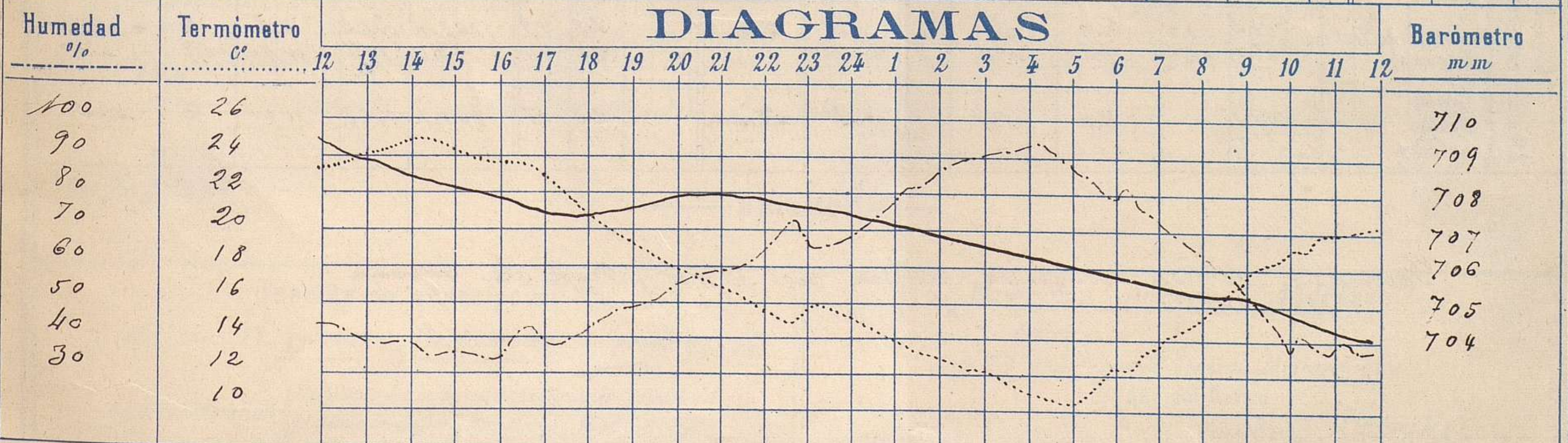
PARQUE DEL RETIRO (Altitud 667 m^s)

Observaciones aerológicas

Hora.....

Hora	Barómetro m m	Termómetro C°	Humedad o/o	Viento		Lluvia o Nieve	Estado del Cielo	Notas	Alturas	Dirección del viento	Fuerza 0 a 9	Alturas	Dirección del viento	Fuerza 0 a 9
				Dirección	F ^{ra} 0 a 9									
12	709.39	23.2	43	W.N.W.	2		Nub.:	Temp. máxima a la sombra 24.7						
16	707.78	23.6	34	W.	2		Tr.	Tr. mín. 10.5						
20	707.98	18.0	55	N.W.	2		Desp.º	Horas de Sol despejado en el						
24	707.45	15.2	69	W.N.W.	3		Tr.	día de ayer 12 ^h 10 ^m						
4	706.40	11.3	93	N.W.	1		Nub.:							
8	705.70	15.2	67	S.	0		C. cub.:							
12	704.07	20.6	39	S.W.	1		Nub.:							

DIAGRAMAS



Observaciones de España

Observaciones de la mañana á 8 horas										Id. en las 24 horas			Id. de la vispera á 16 horas			
Estaciones	Barómetro		Temperatura	Viento		Estado del cielo	Estado del mar	Lluvia ó nieve	Temp. extr. ^{as}		Barom. á 0° y al nivel del mar	Temperatura	Viento		Estado del cielo	
	á 0° y al nivel del mar	Variación en 3 horas		Dirección	F ^{za}				Max. ^a	Min. ^a			Dirección	Fuerza		
Región del N.W. I.	La Coruña	766.9	0.0	13	NNE	1	lluvia	M ^{da}	9	17	13	768.6	16	NW	1	c. cub.
	Vares															
	Avilés	765.4	0.0	13.0	W	3	lluvia	Pis ^a	1	18	13	767.8	16.6	W	1	ub ^o
	Gijón	767.8		13.0	W	1	lluvia		2	17	10	767.0	14.2	NW	1	lluvia
	Oviedo															
	Finisterre	767.0	-0.5	11.4	NW	3	cub.			19	11	767.3	16.5	SW	2	cub.
	Santiago	766.3	0.0	13.2	W	1	c. cub.		9	19	13	767.4	17.4	SW	3	c. d.
	Pontevedra	764.6		11.2	NE	3	ub ^o		1	19	8	764.2	17.3	W	6	c. cub.
	Lugo	765.3	0.0	13.3	WNW	0	ub ^o			22	12	766.2	17.1	NW	2	ub ^o
	Orense	763.2		13.3	SW	2	lluvia		7	17	7	763.8	17.5	W	4	c. d.
León																
Región Cantábrica II	Santander	763.5	-0.3	15.0	WSW	0	cub.	M ^{da}	4	19	13	766.2	17.9	NW	1	ub ^o
	Punta Galea	763.5	0.0	15.1	SW	4	cub.	M ^{da}	3	17	14	766.1	17.0	W	3	cub.
	Bilbao	768.0	-1.2	15	SE	1	cub.		10	19	14	768.0	17	NW	2	lluvia
	Cabo Machichaco															
San Sebastián	764.0	-0.8	16.0	SW	5	cub.	Guiza	2	23	12	767.4	14.6	W	1	lluvia	
Región Duero III	Zamora	764.8	+1.0	13.4	SW	0	cub.			21	9	765.5	18.6	SW	1	ub ^o
	Palencia	763.4	-0.3	12.6	NE	0	cub.		2	20	8	763.2	16.9	WNW	1	lluvia
	Burgos	763.0	-1.0	11.0	NE	1	cub.		1	18	4	763.6	13.8	NW	0	cub.
	Soria	763.9	-0.2	12.4	NW	1	cub.			23	7	757.2	19.6	SW	4	ub ^o
	Valladolid	766.0	-1.0	10.8	W	1	cub.			23	8	764.5	21.2	W	3	c. cub.
	Salamanca	764.9	-0.2	14.0	NW	1	cub.			25	8	765.7	19.6	NW	3	c. cub.
Región Central IV	Ávila	763.8		9.8	NW	1	cub.		1	20	8	764.1	16.7	WNW	5	ub ^o
	Segovia	763.9	-1.2	10.0	SW	2	c. cub.		2	25	6	764.6	18.3	NW	2	c. cub.
	Madrid	762.9	-0.5	13.2	S	0	c. cub.		24	10.5		765.7	23.6	W	2	ub ^o
	Toledo	765.1	-1.3	16.0	NW	1	ub ^o			26	13	763.6	25.3	SW	4	c. d.
	Guadalajara	762.4	-0.2	14.8	NW	0	ub ^o			24	10	764.0	20.2	NW	4	c. d.
	Cuenca	761.5	+0.4	17.7	W	2	ub ^o			24	8	763.5	24.0	S	2	ub ^o
Extrem ^a Mancha V	Cáceres	764.6		14.8	W	1	c. cub.			28	9	765.4	24.6	W	1	ub ^o
	Badajoz	762.1	0.0	14.6	NW	2	ub ^o			27	10	766.5	25.3	NW	1	ub ^o
	Ciudad Real	764.1	-1.0	16.5	W	3	ub ^o			26	11	766.1	26.2	W	5	c. d.
Alto Ebro VI	Logroño	763.9		13.5	NW	0	ub ^o		9	25	10	763.5	15.5	N	7	Tormenta
	Pamplona	764.1	0.0	15.4	W	0	cub.		6	27	10	764.0	18.0	NW	3	cub.
	Huesca	762.9	-0.5	13.4	WNW	1	ub ^o			24.0	8.5	762.2	19.4	SE	2	cub.
	Zaragoza	763.3	0.0	16.4	NW	2	ub ^o			23.0	12	762.0	18.6	W	1	ub ^o
Cataluña VII	Lérida	762.9	0.0	20.6	NE	3	c. d.			27	12	764.3	25.0	S	5	c. d.
	Gerona	761.7	+0.8	21	SW	1	c. d.	llana		25	12	764.7	23	SW	2	c. d.
	Barcelona	763.9		19.0	S	1	ub ^o	llana		21	14	765.1	19.4	SW	2	c. d.
	Tarragona	762.9	+0.3	22.3	NE	2	ub ^o	llana		2	2	763.9	24.0	SE	3	ub ^o
Levante VIII	Teruel	763.3		13.2	NE	0	ub ^o			24	9	763.3	23.2	SW	6	c. d.
	Castellón	759.9	-0.3	21.0	W	0	ub ^o			25	17	761.3	21.0	S	1	ub ^o
	Valencia	762.5		22.2	ENE	0	ub ^o			25	17	763.5	25.3	SE	1	ub ^o
Región Guadalq ^a del SE IX	Albacete	762.5	-0.4	18.3	SW	3	ub ^o			29	11	763.1	27.1	SW	5	ub ^o
	Alicante	761.7	-0.3	24	ENE	3	ub ^o			27	18	764.9	21	S	2	cub.
	Murcia	761.8		24.0	SW	0	ub ^o			31	19	764.4	26.8	SE	2	cub.
Cuenca del Guadalq ^a X	Sevilla	764.4		19.6	W	2	ub ^o			30	15	765.7	29.4	SW	2	ub ^o
	Córdoba	764.0	-0.8	19.0	W	0	ub ^o			26	13	765.9	15.4	SW	1	lluvia
	Jaén	763.8		19.2	NE	0	ub ^o			28	14	765.2	26.6	NE	0	ub ^o
	Granada	764.3	0.0	20.0	SW	1	ub ^o			1	28	14	766.6	26.3	NW	4
Costa del Sur XI	Huelva	764.9		17.9	NW	6	ub ^o			28	12	766.0	23.0	W	4	cub.
	San Fernando	764.6	-0.2	18	NW	3	c. d.	llana		24	16	766.2	21	W	1	ub ^o
	Tarifa	763.7	+0.1	19.7	W	3	lluvia	llana		22	18	766.0	21.4	SW	0	lluvia
	Málaga	763.4	-0.2	24	W	0	ub ^o	llana		24	19	766.5	24	SW	2	c. cub.
	Almería	763.3		23.0	SW	1	ub ^o	llana		25	20	765.8	24.0	SW	2	ub ^o
Canales XII	Palma	762.6	-1.0	20	N	3	ub ^o			25	17	766.1	23	SW	2	c. d.
	Mahón	762.1	0.0	20	NNE	0	c. d.			24	16	765.2	23	S	1	c. d.
Rías XIII	Sa Cruz de Ten ^e	768.2	+0.5	21.0	S	0	ub ^o	llana		28	19	768.0	28.2	NE	2	c. cub.
	Laguna	769.3	+1.0	16.3	NW	1	c. cub.			21	14	767.1	18.7	WNW	2	c. cub.
Africa	Tetuan															
	Melilla	765.8		19.0	SW	1	ub ^o	llana		22	17	767.1	23.8	NW	3	ub ^o
	Larache															

Noticias

Gerona = 23^h. 30 Tormenta ligera por el NW (Prof. Sr. Espoma)