

DIRECCIÓN GENERAL DEL INSTITUTO GEOGRÁFICO Y ESTADÍSTICO

AÑO XXII

BOLETÍN

1914

Núm. 134

DEL

14 de Mayo

OBSERVATORIO CENTRAL METEOROLÓGICO

Observaciones del Extranjero

Observaciones de la mañana á las 7 ^h										Id. en las 24 horas			Id. de la vispera por la tarde				
Estaciones	Barómetro		Temperatura	Viento		Estado del cielo	Estado del mar	Lluvia ó nieve	Temp. extr. ^{as}		Barom. á 0° y al nivel del mar	Temperatura	Viento		Estado del cielo		
	á 0° y al nivel del mar	Variación en 3 horas		Dirección	F ^{va}				Max. ^a	Min. ^a			Dirección	F ^{va}			
Escandinavia	Bodo	757.7	-0.1	6	E	2	c. d. ^o	Plana	6	1	757.2	6	E	2	c. d. ^o		
	Cristiansund	761.6	+1.1	9	NW	1	sub. ^o	M. dea	11	5	758.4	7	E. al. ^o	2	c. sub. ^o		
	Skudesnoes	764.8	+0.5	8	E	1	sub. ^o	Plana	8	6	761.7	7	E	4	sub. ^o		
Europa Oriental y Central	Riga	759.8	+0.2	6.9	NW	2	sub. ^o				759.3	7.9	N	2	sub. ^o		
	Moscou	758.0	+0.2	6.4	E	1	sub. ^o				758.2	19.9	E	2	sub. ^o		
	Nicolaiev	763.1		12.7	W	0	c. d. ^o				759.4	15.1	PNW	0	c. sub. ^o		
	Feldkirch	767.1	+0.1	6	E. al. ^o	0	sub. ^o		3	12	6	767.5	6	E. al. ^o	0	c. sub. ^o	
	Cernorvitz	761.8	+0.4	7	E. al. ^o	1	sub. ^o		1	11	2	761.1	8	NW	1	c. d. ^o	
	Cracovia	765.4	+0.8	5	W	2	sub. ^o		1	11	2	764.1	8	W	1	sub. ^o	
	Pola	764.4		12	E. N. E.	4	c. sub. ^o		13	15	8	762.9	10	E. N. E.	2	c. d. ^o	
	Viena	766.0	+0.2	8	W	1	E ^o		7	15	8	765.6	8	W. N. W.	1	c. d. ^o	
	Berlin	764.3	0.0	8	NW	2	sub. ^o		3	11	6	764.3	8	W	4	sub. ^o	
Berna																	
Islas Británicas	Stornoway	766.6	+0.3	9.4	W. N. W.	5	c. sub. ^o	M. dea	1	10.6	9.3	764.9	10.0	W	4	sub. ^o	
	Shields	768.8	+0.2	11.7	N. N. W.	2	sub. ^o	M. dea	2.9	8.9	765.4	15.0	N. N. W.	1	c. sub. ^o		
	Valentia	770.4	+0.1	7.8	E. al. ^o	0	sub. ^o	M. dea	12.8	4.4	770.6	11.7	NW	4	sub. ^o		
Francia	Gris Nex	767.6	+0.7	12.2	N	2	Druma	Drum.	1	13	10	766.6	11.0	N. N. W.	5	sub. ^o	
	St. Mathieu	770.2	+0.2	11.0	E. al. ^o	0	sub. ^o	E. al. ^o	15	10	771.1	11.2	NW	2	c. d. ^o		
	Isla de Aix	768.6	+0.2	10.8	E. N. E.	3	E ^o	Drum.	18	9	768.5	14.0	NW	4	E ^o		
	Biarritz	766.2	0.0	12.0	E. al. ^o	0	E ^o	Drum.	20	8	766.8	15.2	N. N. E.	4	E ^o		
	Paris	768.8	+0.6	10	E. al. ^o	1	sub. ^o		15	7	768.2	12	W.	2	sub. ^o		
	Clermont	768.4	+0.1	9	NW	2	sub. ^o		15	2	767.6	12	N	4	sub. ^o		
	Perpiñan	765.2	0.0	17	NW	2	c. d. ^o		23	10	764.8	20	N	2	E ^o		
	Cabo Sicié	762.4	+0.8	14.8	E	2	Druma	Drum.	18	10	761.1	14.4	E	2	Druma		
	Niza	763.8	+0.5	13.5	E. al. ^o	0	sub. ^o	Plana	20	12	761.9	14.6	E	0	c. sub. ^o		
Italia	Liorna	763.2	0.0	12	E. N. E.	2	sub. ^o				762.4	17	E	1	c. d. ^o		
	Roma	761.8	0.0	10	W	1	E ^o				762.1	15	N. W.	0	c. d. ^o		
	Cagliari	761.8		12	NW	4	E ^o				761.6	24	NW	5	E ^o		
	Palermo	761.9	0.0	19	E. al. ^o	0	c. d. ^o				763.9	15	E	0	E ^o		
Portugal	Porto	762.3	+0.2	19.6	E	2	sub. ^o	Plana	23	5	763.2	16.9	E	4	E ^o		
	Lisboa	760.9	+0.2	15	E. al. ^o	0	sub. ^o	Drum.	20	14	761.2	19	W	4	c. sub. ^o		
	Lagos	762.2	0.0	16	E. N. E.	0	sub. ^o	M. dea	22	14	761.3	20	NW	1	c. sub. ^o		
	Horta	765.7	+1.0	15.2	E. N. E.	4	sub. ^o	M. dea	1	15	14	764.4	14.0	N. N. E.	4	sub. ^o	
	Angra	765.1	+0.6	14.6	E	4	sub. ^o	M. dea	6	15	12	763.2	14.0	E	4	Druma	
	Punta Delgada	762.9	+1.2	14.4	E. N. E.	4	sub. ^o	Drum.	4	16	12	760.9	13.4	E. N. E.	2	c. d. ^o	
	Funchal	761.1	+0.1	17.4	N. N. W.	2	c. d. ^o	Drum.	1	18	15	763.2	16.1	N. N. W.	2	Drum.	
Marruecos y Argelia	Tanger																
	Casablanca																
	Nemou Bikra	761.7		23.8	S. W.	1	E ^o		21	20	761.8	20.7	E	1	E ^o		
	Argel	762.5	-0.5	19.0	E	5	E ^o	M. dea	20	16	763.5	18.2	E. N. E.	4	sub. ^o		
	Cap de Garde	764.0		12.0	W. N. W.	1	sub. ^o	Drum.	24	14	764.1	19.4	E. W.	1	c. d. ^o		
Tunex	764.6		12.9	E. al. ^o	1	sub. ^o											
Orán...	761.2		12.6	N	1	sub. ^o											

Radiogramas de la Torre Eiffel

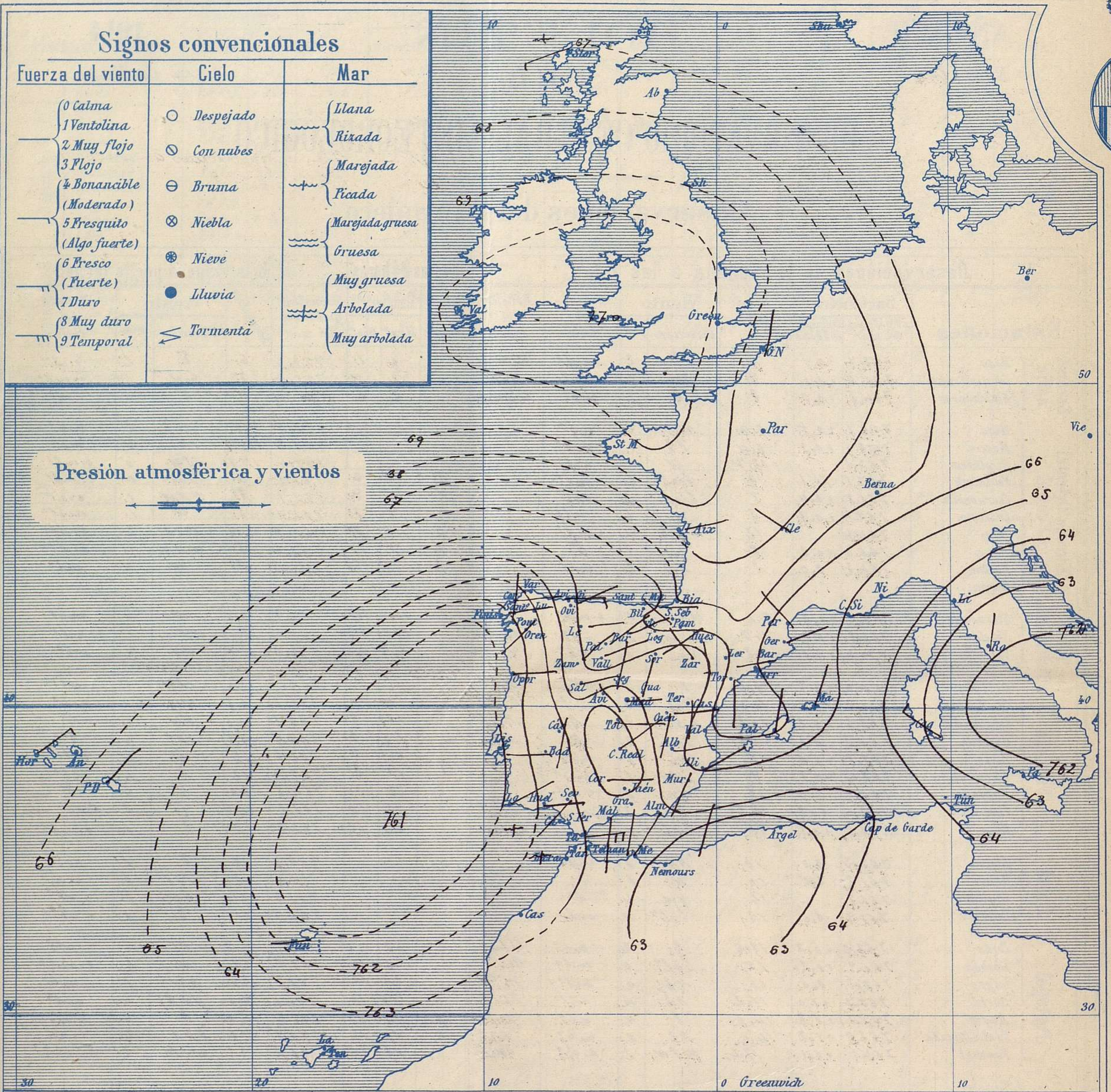
Reykjavik = 755.5 = W	}	Observado á las 7.15 de hoy
Ouessant = 767.6 = N. E. = 2 = sub. ^o = M. dea		
Marsella = 763.2 = NW = 2 = E ^o = 9.2		
Helader = 766.2 = NW = 5 = c. sub. ^o = M. dea		

Precios de suscripción
 Un año 18 pesetas. Un semestre 9 pesetas.

Dirección: Adresse: Address:
 Señor
 Jefe del Observatorio Central Meteorológico
 Parque del Retiro
 Madrid. (ESPAÑA)

Administrador { Habilitado del material de la Dirección general del Instituto Geográfico y Estadístico. Madrid

Apartado n.º 285.



Presión atmosférica y vientos

Estado general

La pequeña borrasca del Atlántico, se halla hoy más cerca de la península Ibérica, pero el tiempo se mantiene bueno por todas partes, con cielo bastante claro, vientos flojos de la región del Este, y temperatura suave: la máxima de ayer fue de 29 grados - en Sevilla y la mínima de hoy ha sido de 6 grados en León Bilbao y Burgos. Las presiones elevadas residen sobre las islas Británicas (770 m/m). El mar está agitado al Occidente de Marruecos.

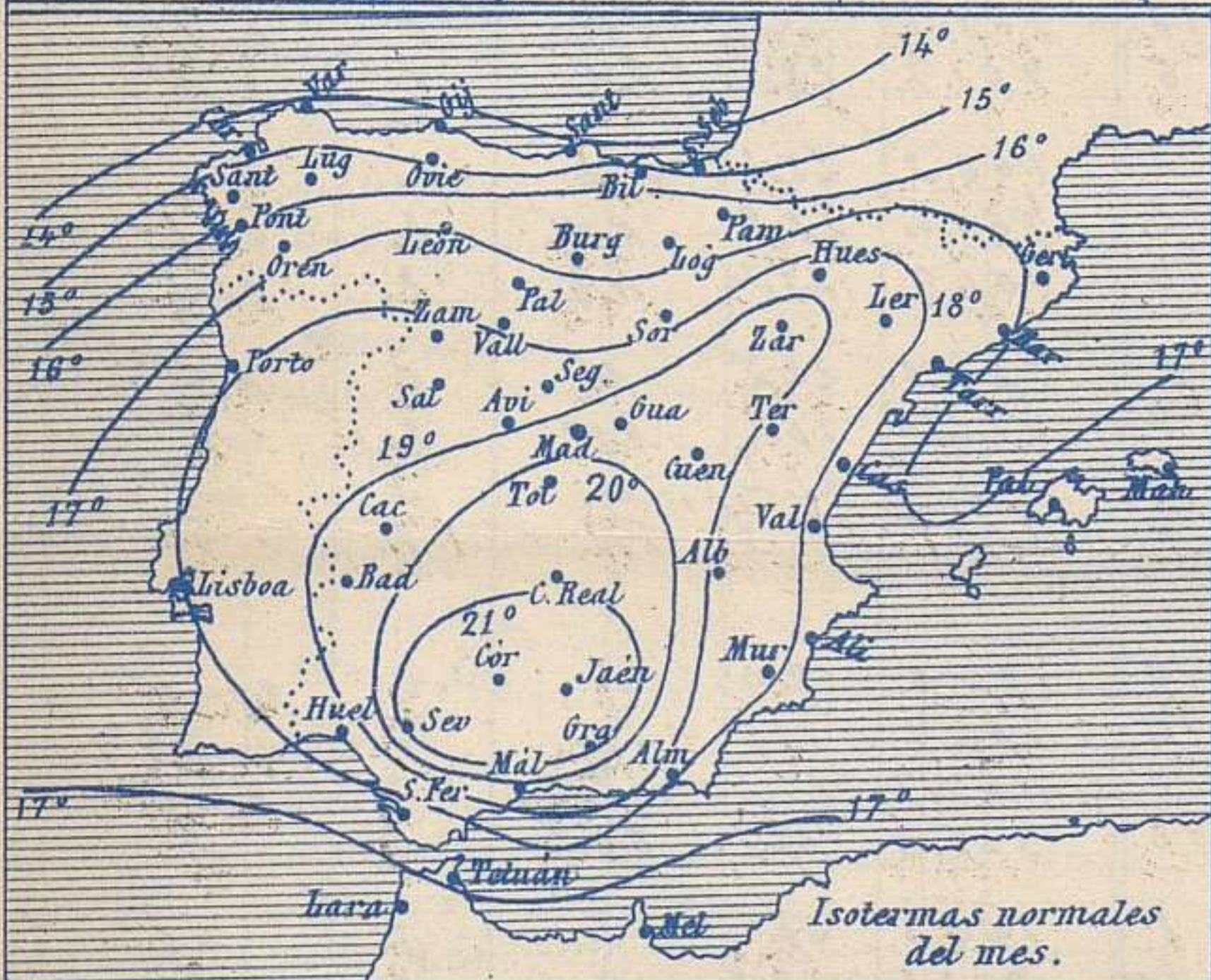
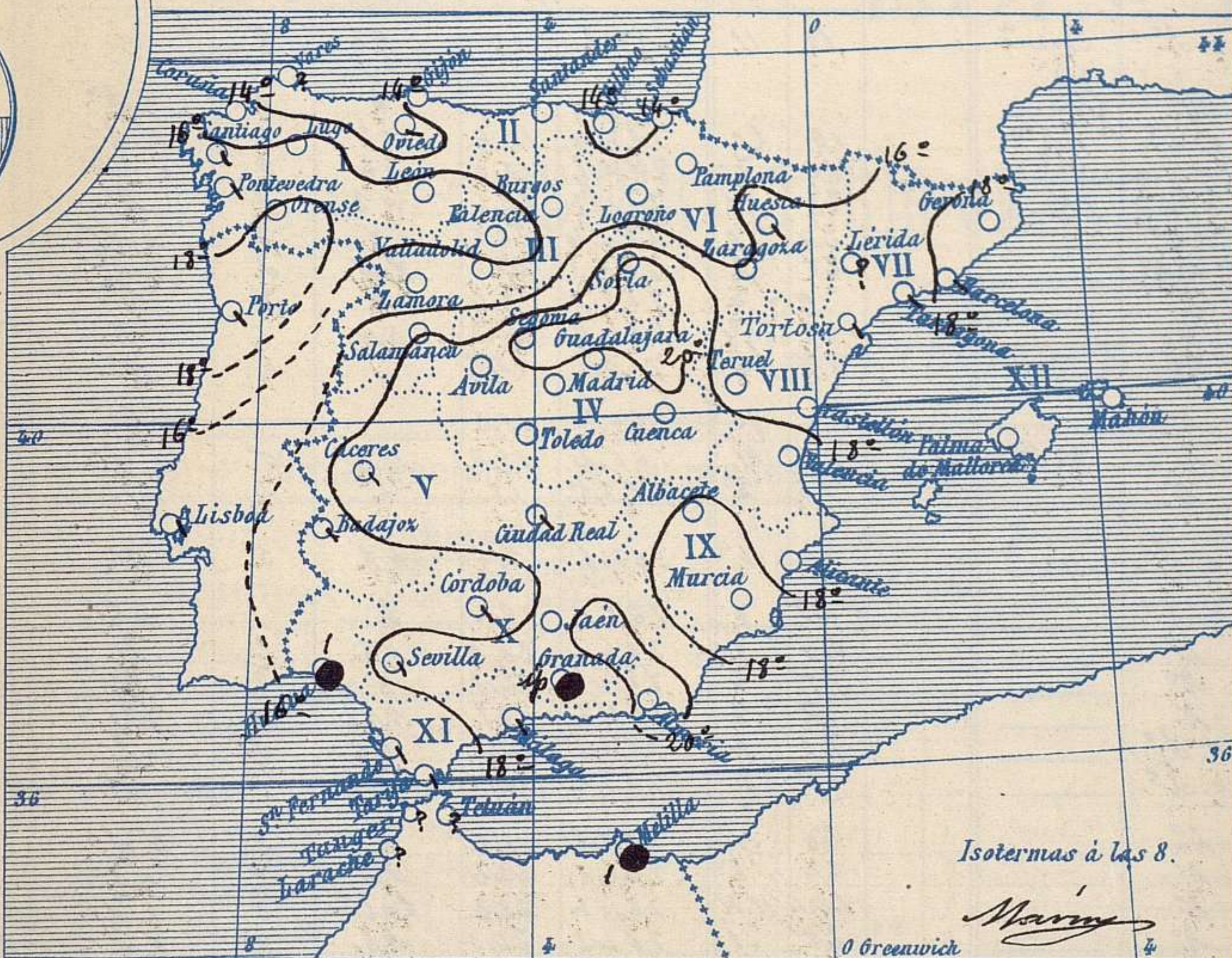
Sánchez

El Director general: Martin Sánchez

El Ingeniero Geógrafo Jefe del Observatorio: J. Galbis



Temperaturas y Lluvias



Los números colocados al lado de ● designan m/m de lluvia recogida.

Tiempo probable

EN LAS REGIONES

- I } Vientos moderados de la región del Este y tiempo incierto.
- II } Vientos flojos y moderados de la región del Este y buen tiempo.
- III } Vientos flojos o moderados de la región del Sur y tendencia a empeorar.
- IV }
- V }
- VI }
- VII }
- VIII } Vientos flojos y moderados de la región del Este y buen tiempo poco estable.
- IX }
- X }
- XI } Vientos moderados del 2º cuadrante y tendencia a empeorar. Marejada.
- XII } Vientos flojos de dirección variable y buen tiempo de poca estabilidad.

Telegrama para las Comandancias de Marina depositado a las 12h 35m

Se halla cerca de las costas Portuguesas la pequeña borrasca del Atlántico

Es probable que el tiempo empeore en las costas Gallegas y en el Estrecho de Gibraltar.

Observaciones de Madrid entre 12^h del día 13 y 12^h del día 14

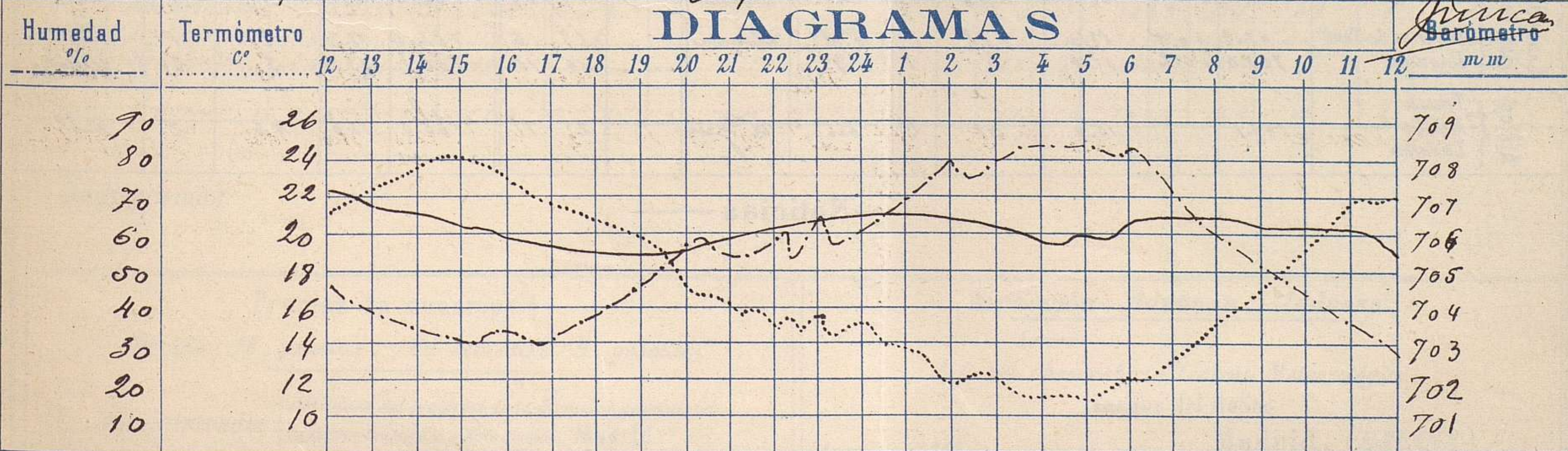
PARQUE DEL RETIRO (Altitud 667 m^s)

Observaciones aerológicas

Hora 11 h

Hora	Barómetro m m	Termómetro C°	Humedad o/o	Viento		Lluvia o Nieve	Estado del Cielo	Notas	Observaciones aerológicas					
				Dirección	F ^{va} 0 a 9				Alturas	Dirección del viento	Fuerza 0 a 9			
12	707.12	21.6	47	SSE	1		Desp. 2º	Temp. máx. a la sombra 24.4	50	E	2	2000	SSE	2
16	706.02	23.2	36	Calma	0		C. lb	Tem. mín. a las 11.4	100	ENE	1	2500	SSW	2
20	705.90	17.5	59	S	1		C. lb	Temas de Sol despejado	200	E	1	3000	SE	4
24	706.80	15.5	61	ENE	3		C. lb	en el día de ayer 13.4-10	400	E	1	4000	SW	5
4	706.00	11.6	36	E	1		Despejado		600	ENE	2	5000	SE	2
8	706.81	15.8	62	E	1		SE		800	SE	2	6000	SSW	3
12	705.88	22.7	32	E	1		C. Desp. 2º		1000	SSE	3	7000	SE	5
									1500	S	2	7200	(Nubes)	

DIAGRAMAS



Observaciones de España

Estaciones		Observaciones de la mañana á 8 horas						Id. en las 24 horas		Id. de la vispera á 16 horas						
		Barómetro		Temperatura	Viento		Estado del cielo	Estado del mar	Lluvia ó nieve	Temp. ^s extr. ^{as}		Barom. ^o á 0 ^o y al nivel del mar	Temperatura	Viento		Estado del cielo
		á 0 ^o y al nivel del mar	Variación en 3 horas		Dirección	F ^{za}				Max. ^o	Min. ^o			Dirección	Fuerza	
Región del N.W. I.	La Coruña	763.1	-0.5	14	E	1	c. d. ^o	Vir. ^a		19	11	764.3	13	N.E.	5	c. d. ^o
	Vares															
	Avilés	765.0			2	4	N ^o	Llana				766.3		E	2	c. cub. ^o
	Gijón	765.3	-0.2	14.4	N.E.	3	e. d. ^o	Vir. ^a		16	10	767.4	15.6	N.E.	4	c. d. ^o
	Oviedo	765.1		11.3	N.E.	1	Oruma			16	7	766.1	15.0	N.E.	2	e. cub. ^o
	Finisterre	760.8	-0.4	22.2.8	E	3	e. cub. ^o	Llana		21	17	761.7	22.4	N.E.	3	N ^o
	Santiago	763.1	-0.5	14.9	N	2	ub. ^o			24	10	762.4	22.5	N	2	c. d. ^o
	Pontevedra	761.4	+0.2	16.3	N	2	e. cub. ^o			26	12	762.3	22.0	S.W.	2	c. d. ^o
	Lugo	760.3		14.3	N.E.	1	N ^o			19	6	763.0	17.4	E	5	N ^o
Orense	762.2	+1.0	17.5	S.W.	2	N ^o			28	12	760.6	22.3	N.W.	1	N ^o	
León	763.2		14.5	E	0	N ^o			15	6	763.1	12.5		0	N ^o	
Región Cantábrica II	Santander	764.8	0.0	15.1			N ^o			17	10	766.9	15.3			N ^o
	Punta Galea	765.4	0.0	13.8	S.E.	3	N ^o	M. d. ^a		16	11	766.2	15.6	N.E.	5	c. d. ^o
	Bilbao	767.3	0.0	17.0	S.E.	0	N ^o			18	6	767.5	18	E	2	ub. ^o
	Cabo Machichaco															
San Sebastián	766.9	0.0	14.5	E	3	e. d. ^o	Vir. ^a		10	7	767.8	15.6	N.E.	5	N ^o	
Región del Duero III	Zamora	765.0	+1.0	11.1	N.E.	2	e. d. ^o			25	7	763.6	19.4	E	1	ub. ^o
	Palencia	764.6	+0.2	13.6	N.E.	1	N ^o			20	7	764.4	20.0	N.E.	2	N ^o
	Burgos	764.4	0.0	10.4	N.E.	2	N ^o			15	6	764.2	14.8	E	3	N ^o
	Soria	763.6	+0.1	15.6	N.E.	0	N ^o			22	7	763.7	19.8	N.N.E.	3	ub. ^o
	Valladolid	766.4	+0.4	10.8	N.E.	2	e. d. ^o			23	9	762.1	22.2	N.E.	2	ub. ^o
	Salamanca	764.3	0.0	13.6	E	2	e. d. ^o			25	8	763.2	22.0	S.N.E.	2	N ^o
Región Central IV	Ávila	763.3		13.6	S.E.	0	N ^o			20	11	760.8	19.2	S	2	c. d. ^o
	Segovia	763.6	+0.5	15.0	N	0	N ^o			24	8	760.1	22.2	N.W.	1	ub. ^o
	Madrid	763.9	+0.9	15.8	E	1	N ^o			24.4	11.4	761.7	22.2	S.W.	0	c. d. ^o
	Toledo	763.2	+0.4	15.3	E	4	N ^o			25	11	761.1	24.0	N.E.	1	c. d. ^o
	Guadalajara	763.5	+0.6	15.8	N	0	N ^o			24	10	760.7	24.0	S.W.	1	c. d. ^o
	Cuenca	763.4	+0.3	14.5	S	2	N ^o			25	6	761.7	22.1	S.E.	1	c. d. ^o
Extrem ^a Mancha V	Cáceres	763.2		16.8	S	2	ub. ^o			27	15	760.2	25.2	N.E.	1	c. d. ^o
	Badajoz	763.0	+1.0	16.0	W	1	ub. ^o			27	13	760.4	25.8	N.W.	1	c. d. ^o
	Ciudad Real	763.2	+0.6	15.1	N.E.	2	ub. ^o			24	10	761.9	25.4	N.E.	2	c. d. ^o
Alto Ebro VI	Logroño	765.5		13.0	N.W.	0	N ^o			21	8	765.3	22.2	W	0	ub. ^o
	Pamplona	769.6	+0.1	16.0	N.W.	0	N ^o			18	7	764.0	16.0	N.W.	2	N ^o
	Huesca	766.0	0.0	15.2	S.S.E.	0	ub. ^o			26.2	10.0	763.7	21.4	W	2	ub. ^o
	Zaragoza	765.2	0.0	14.8	N.W.	1	N ^o			24	4	763.5	22.6	N	1	N ^o
Cataluña VII	Lérida	765.4	0.0	16.2	N.E.	0	c. d. ^o			22	10	764.6	19.0	S	2	e. cub. ^o
	Gerona	764.6	+3.2	18	N.W.	1	cub. ^o	M. d. ^a		20	15	764.7	18	S.W.	2	e. cub. ^o
	Barcelona	765.9		17.4	N.W.	1	ub. ^o	Llana		18	15	765.7	17.2	S.W.	2	c. d. ^o
	Tarragona	765.6	+0.8	17.0	S	1	e. cub. ^o			22	12	765.0	19.2	S.E.	3	N ^o
Levante VIII	Teruel	764.7		12.1	S	0	N ^o			21	8	762.7	20.2	S	2	ub. ^o
	Castellón	763.1	0.0	17.7	W	0	N ^o	Vir. ^a		20	15	763.4	18.8	W	0	N ^o
	Valencia	765.7		16.6	N.W.	0	N ^o			19	12	765.5	18.4	S.E.	1	c. d. ^o
Región del Guadalq. X del SE IX	Albacete	761.8	+0.6	14.0	E	2	N ^o			24	10	762.3	22.0	E	2	ub. ^o
	Alicante	764.5	+0.4	19	N.E.	2	N ^o	Vir. ^a		21	13	764.7	18	S.N.E.	2	c. d. ^o
	Murcia	761.9		17.0	S.W.	1	c. d. ^o			21	12	764.2	21.0	E	4	N ^o
Cuena del Sur XI	Sevilla	762.9		18.0	S.W.	2	ub. ^o			27	15	760.6	29.4	S.W.	2	N ^o
	Córdoba	763.1	+1.0	16.0	S	0	e. cub. ^o			22	13	760.6	28.2	S	1	c. d. ^o
	Jaén	762.2		18.2	N.W.	0	c. d. ^o			27	15	760.3	26.4	N.E.	0	N ^o
	Granada	762.6	+0.6	15.4	S	0	ub. ^o			25	11	761.7	25.0	W	2	N ^o
Costa del Sur XII	Huelva	761.9		16.1	S	1	ub. ^o	M. d. ^a		24	12	761.2	22.8	S.W.	2	N ^o
	San Fernando	762.2	+1.1	16	S.E.	4	ub. ^o	M. d. ^a		24	15	760.9	9	S.S.E.	5	N ^o
	Tarifa	762.1	+2.0	15.6	E	6	ub. ^o	Vir. ^a		18	15	760.8	12.0	E	6	ub. ^o
	Málaga	763.6	+1.0	18	S	2	e. cub. ^o	Llana		22	17	763.7	19	S.S.E.	3	ub. ^o
	Almería	763.5		20.4	S.W.	2	N ^o	Llana		22	19	762.7	22.0	E	6	c. d. ^o
Canarias XIII	Palma	765.6	+0.6	17	N	1	N ^o	Llana		22	13	765.0	19	W	5	c. d. ^o
	Mañón	765.1	+0.5	18	N.N.E.	2	N ^o			19	13	764.6	27	N	1	ub. ^o
Africa	Sta Cruz de Ten ^e	767.9	+0.5	18.0	S.S.E.	1	c. d. ^o	Llana		19	16	764.0	18.2	S	1	ub. ^o
	Laguna	763.0	+0.2	15.5	E	1	N ^o			16	11	762.1	13.5	S	2	ub. ^o
	Tetuan															
	Melilla															
	Larache	766.1		15.0	N.E.	2	ub. ^o	M. d. ^a		21	11	765.0	18.6	N.E.	2	ub. ^o

— Noticias —