

DIRECCIÓN GENERAL DEL INSTITUTO GEOGRÁFICO Y ESTADÍSTICO

AÑO XXII

BOLETÍN

1914

Núm. 125

DEL

5 de Mayo

OBSERVATORIO CENTRAL METEOROLÓGICO

Observaciones del Extranjero

Observaciones de la mañana á las 7 ^h													Id. en las 24 horas			Id. de la vispera por la tarde				
Estaciones	Barómetro		Temperatura	Viento		Estado del cielo	Estado del mar	Lluvia ó nieve	Temp. extr. ^{as}		Barom. á 0° y al nivel del mar	Temperatura	Viento		Estado del cielo					
	á 0° y al nivel del mar	Variación en 3 horas		Dirección	F ^{xa}				Max. ^a	Min. ^a			Dirección	F ^{xa}						
Escandinavia	Bodo	747.9	+1.6	4	S	3	e. d.	llana			753.8	2	S	2	N.					
	Cristiansund	743.9	+0.3	5	W. S. W.	0	lluv.	M. d.	6	7	747.4	7	S	1	sub.					
	Skudensnoes	745.5	+0.2	2	S	5	lluv.	M. d.	6	9	748.4	7	S	5	sub.					
Europa Oriental y Central	Riga	756.3	-1.2	11	S. S. W.	1	e. d.				761.1	10	S. S. W.	0	e. d.					
	Moscu			9	S. S. W.	1	N.				774.3	8	S. S. W.	0	N.					
	Nicolaiew	743.4		11	S. S. W.	0	lluv.		6	20	765.4	12	S. S. W.	0	e. sub.					
	Feldkirch	769.0	-0.1	7	S. S. W.	0	N.			22	3	769.7	11	S. S. W.	2	N.				
	Cernorvitz	767.7	-0.6	11	S. S. W.	1	sub.			18	8	766.4	12	S. S. W.	0	N.				
	Cracovia	766.2		13	S. S. W.	1	e. sub.			17	6	767.5	12	S. S. W.	1	e. d.				
	Pola	763.0	+1.0	10	S. S. W.	2	e. sub.			16	7	766.7	12	S. S. W.	1	e. d.				
	Berlin	754.5	-1.5	15	S. S. W.	3	sub.		1	25	769.6	20	S. S. W.	3	sub.					
Berna	763.7		11	S. S. W.	0	sub.		15		765.5	13	S. S. W.	0	sub.						
Islas Británicas	Stornoway	743.3	0.0	9.4	S. S. W.	3	sub.	M. d.	1	22.2	8.8	744.0	11.1	S. S. W.	5	sub.				
	Shields	746.5	0.0	10.0	S. S. W.	3	lluv.	M. d.	1	26.7	9.3	750.3	13.3	S. S. W.	2	sub.				
	Valentia	752.1	+0.2	10.6	S. S. W.	5	sub.	M. d. g. n.	8	23.9	9.4	751.6	11.4	S. S. W.	4	e. sub.				
Francia	Gris Nex	776.1	-0.3	11.2	S. S. W.	6	sub.	Arbolada	Sup.	14	10	757.8	12.2	S. S. W.	5	sub.				
	St. Mathieu	760.2	-0.2	12.0	W. S. W.	5	e. sub.	M. d.		14	11	761.4	12.5	W. S. W.	4	sub.				
	Isla de Aix	764.6	+0.3	13.6	W	4	e. sub.	M. d.	8	18	13	765.6	15.0	S. S. W.	4	sub.				
	Biarritz	767.7	+0.2	14.8	S. S. W.	3	lluv.	N. S. W.	2	2.3	14	766.0	14.2	S. S. W.	2	sub.				
	Paris	753.8	+0.4	13	S. S. W.	4	e. d.		1	20	11	761.6	17	S. S. W.	4	sub.				
	Clermont	764.4	+0.6	17	S	2	sub.		2	24	13	765.4	19	W. S. W.	6	sub.				
	Perpiñán	766.1	+2.0	16	S	1	sub.			22	14	765.2	17	S. S. W.	0	sub.				
	Cabo Sicié	764.8	-0.1	14.0	S. S. W.	3	sub.	M. d.	20	12	767.3	14.4	W	2	sub.					
	Niza	765.8	-0.5	12.3	S. S. W.	0	sub.	llana	20	11	767.4	13.0	S. S. W.	0	e. sub.					
Italia	Liorna	767.0	+6.0	15	N. S.	0	sub.				768.5	18	S. S. W.	0	N.					
	Roma	766.7	-0.4	15	N. S.	0	sub.				767.6	17	S. S. W.	0	S.					
	Cagliari	767.6		13	N. S.	4	N.				768.5	22	S. S. W.	4	S.					
	Palermo	768.5		20	N. S.	0	N.				769.3	15	S. S. W.	0	S.					
Portugal	Porto	769.5	+0.1	15	W. S. W.	3	sub.	M. d. g. n.	22	15	760.8	19	W. S. W.	4	e. sub.					
	Lagos	764.1	+0.3	18	S	1	N.	llana	29	14	767.7	20	N	2	S.					
	Horta	766.1	+0.2	17.6	S. S. W.	4	sub.	M. d.	4	18	17	765.4	18.5	S. S. W.	5	sub.				
	Angra																			
	Punta Delgada	769.0	+1.4	17.0	S	4	lluv.	M. d.	20	14	767.9	18.5	S. S. W.	4	sub.					
	Funchal	769.7	+0.2	17.7	N. S.	4	sub.	M. d.	22	16	770.7	17.8	N. S.	4	sub.					
Marruecos y Argelia	Tánger	769.9	+1.1	21	S. S.	1	N.		21	18	767.7	27	S. S.	1	N.					
	Casablanca	766.1		2	N. S.	0	N.		29	15	766.4	23	N	0	sub.					
	Nemoursat	767.0	0.0	19	N. S.	2	sub.	llana	21	14	767.9	17.1	N. S.	2	N.					
	Argel	768.3		16	S. S.	1	e. d.	llana	23	13	769.8	16	N. S.	1	e. sub.					
	Cap de Garde																			
	Túnex	768.3		15.0	N	4	sub.		20	13	768.5	17	N	2	e. d.					

Radiogramas

Precios de suscripción

Un año... 18 pesetas. Un semestre... 9 pesetas.

Administrador { Habilitado del material de la Dirección general del Instituto Geográfico y Estadístico. Madrid

Dirección : Adresse : Address :

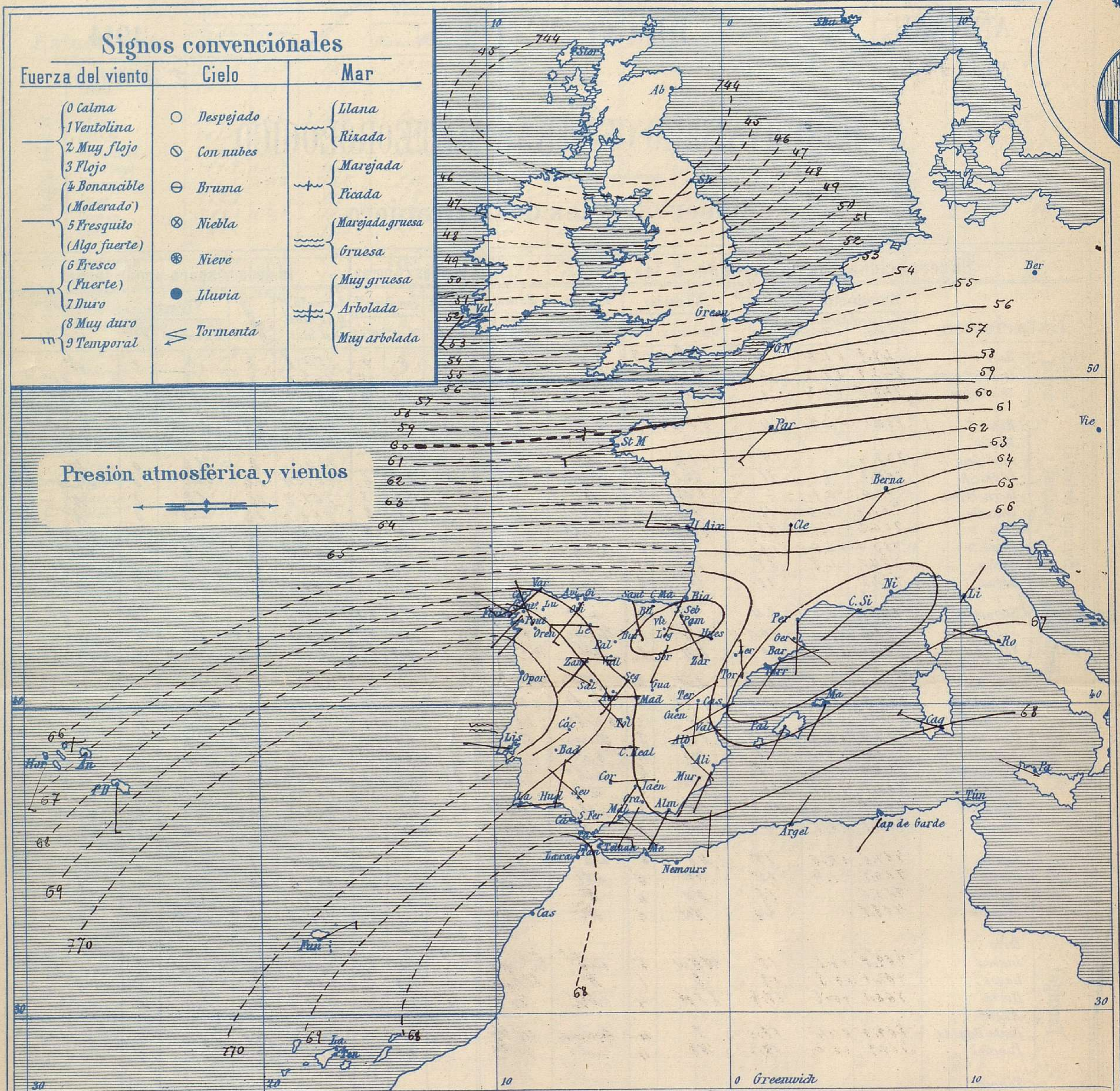
Señor
Jefe del Observatorio Central Meteorológico
Parque del Retiro

Madrid. (ESPAÑA)

Apartado n.º 285.

AÑO XXII

Boletín del Martes 5



Estado general

El centro de la borrasca principal se halla sobre Escocia y su influjo alcanza hasta nuestra Península principalmente a las costas Gallegas y de Cantabria.

El tiempo es bueno para España, el cielo está algo nuboso, los vientos son flojos de dirección variable y la temperatura es mas elevada que en los días pasados: la máxima de ayer fue de 33 grados en Sevilla y la mínima de hoy ha sido de 6 grados en Segovia.

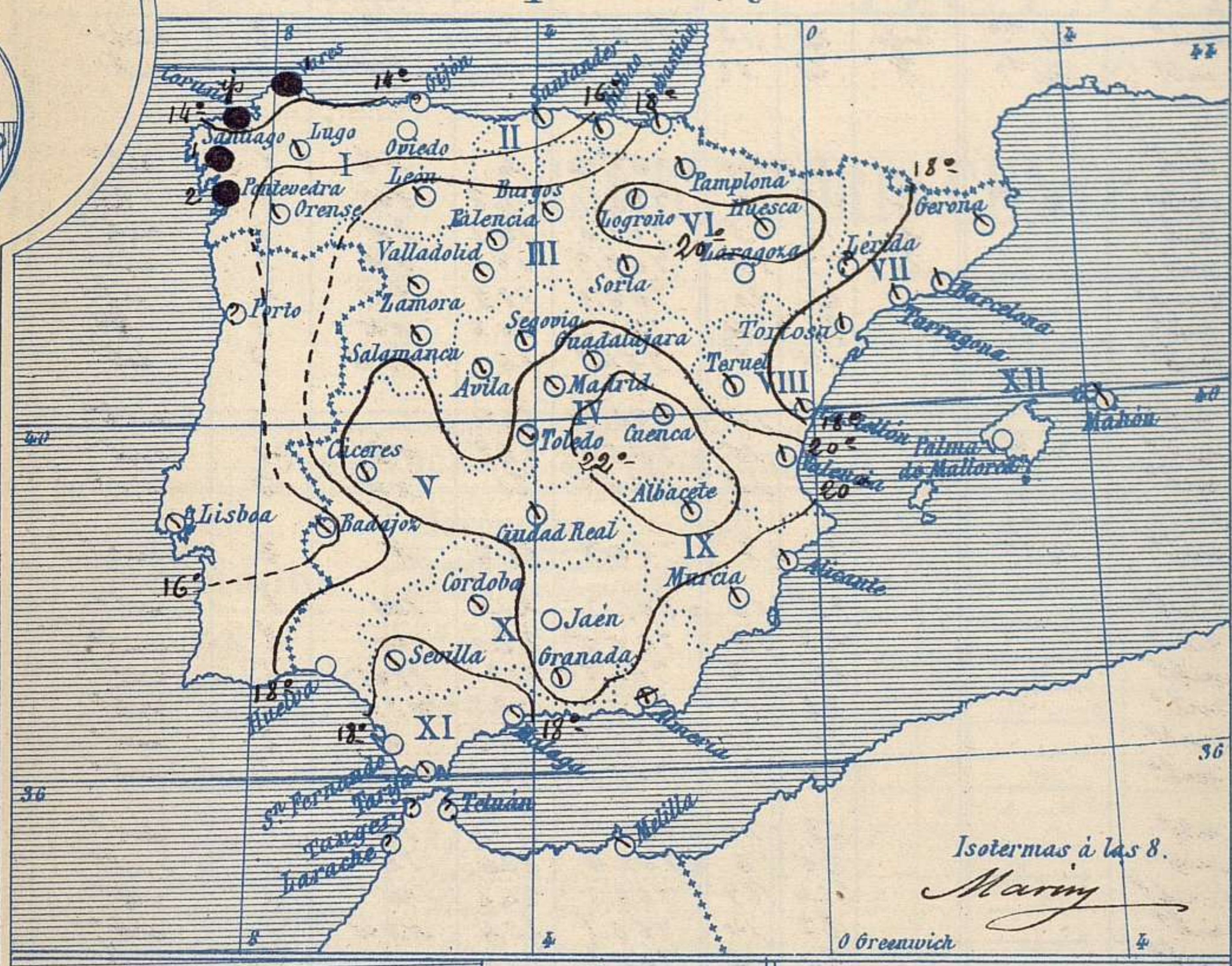
Las presiones elevadas están situadas al Occidente de Portugal y se extienden hasta las Azores.

El Director general: Martín Sánchez

El Ingeniero Geógrafo Jefe del Observatorio. J. Galbis



Temperaturas y Lluvias

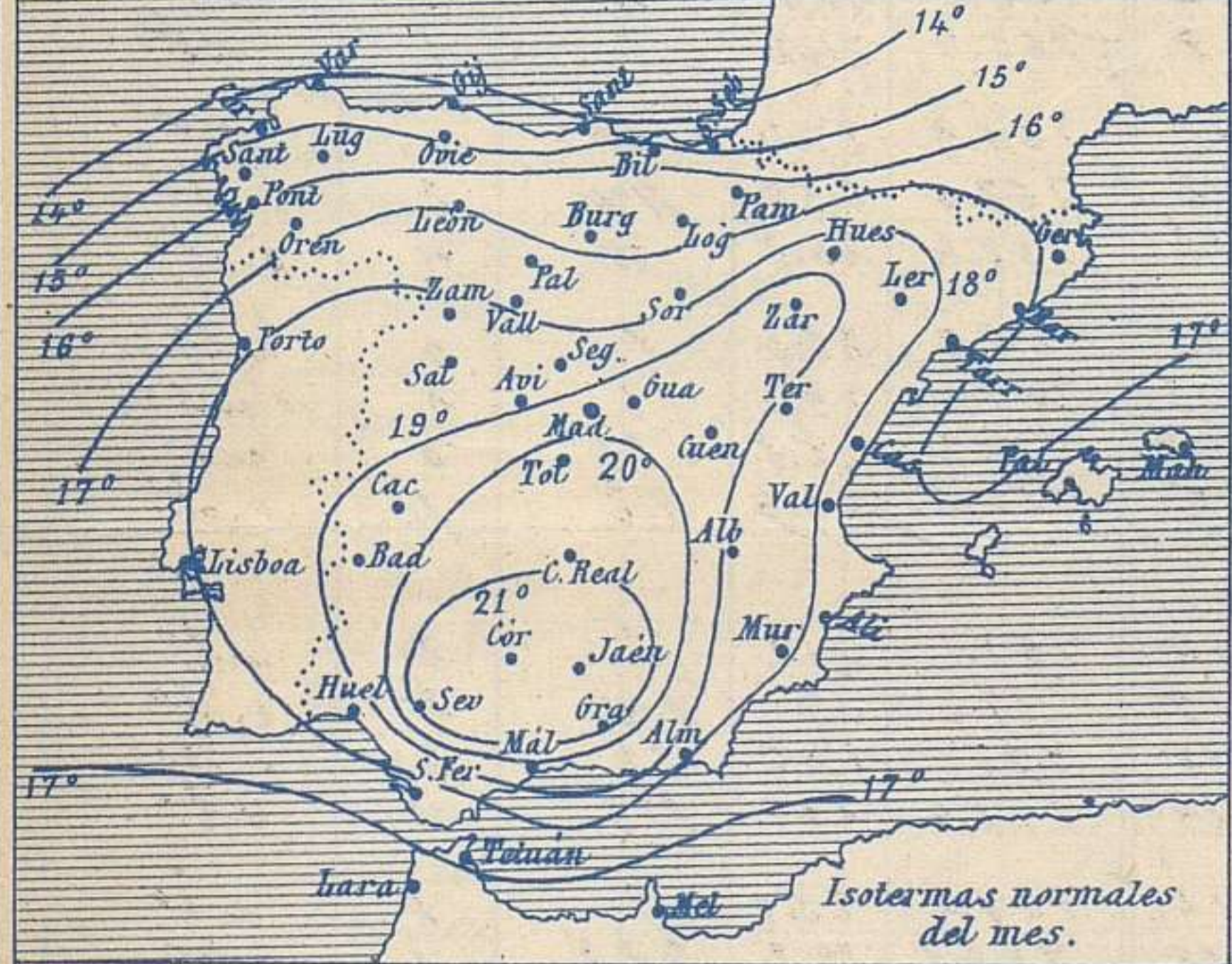


Tiempo probable

EN LAS REGIONES

- I } Vientos moderados o fuertes de la region del Oeste y tiempo lluvioso. Mar.
- II }
- III }
- IV }
- V }
- VI } Vientos flojos y moderados de la region del Oeste y buen tiempo poco estable
- VII }
- VIII }
- IX }
- X }
- XI } Vientos flojos y moderados de la region del Este y buen tiempo.
- XII } Vientos moderados de la region del Oeste y tiempo incierto.

Los números colocados al lado de ● designan m/m de lluvia recogida.



Telegrama para las Comandancias de Marina depositado a las 12 h. 45 m

En el Norte de Escocia está el centro de una borrasca. Hay mar gruesa en el Paso de Calais y en el Canal de la Mancha. Son probables los vientos frescos del Oeste en Galicia y Cantabria con algunas lluvias y mar. Vientos de tierra en el Mediterráneo

Observaciones de Madrid entre 12^h del dia 4 y 12^h del dia 5

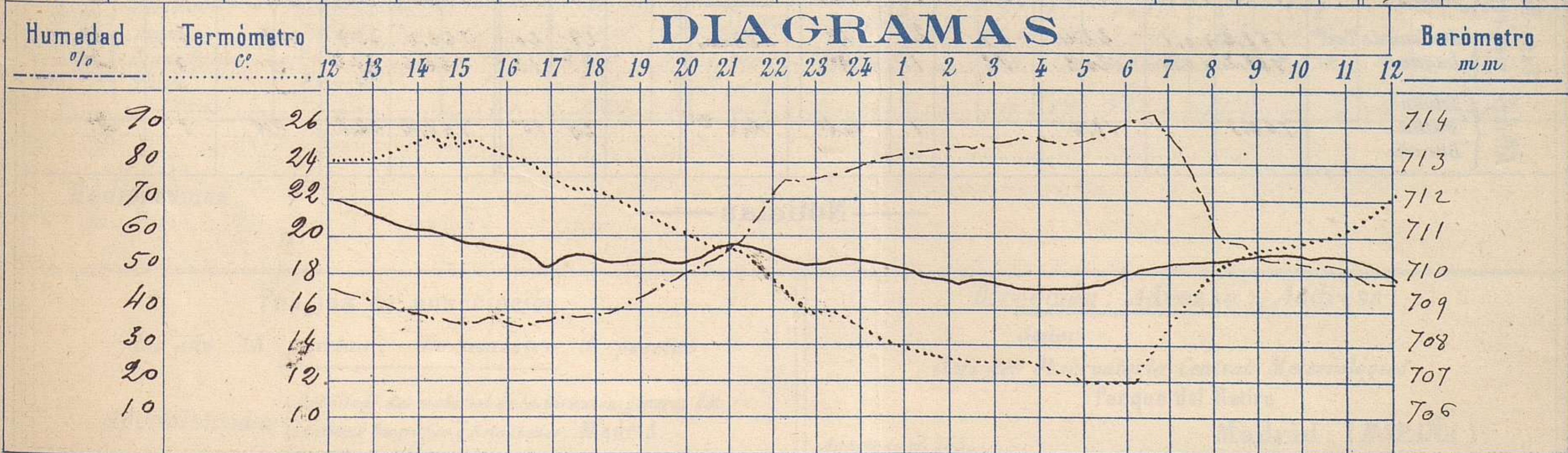
PARQUE DEL RETIRO (Altitud 667 m^s)

Observaciones aerológicas

Hora 11^h

Hora	Barómetro m m	Termómetro C°	Humedad %	Viento		Lluvia o Nieve	Estado del Cielo	Notas	Observaciones aerológicas					
				Dirección	F ^{ra} 0 a 9				Alturas	Dirección del viento	Fuerza 0 a 9			
12	709.95	23.8	45	SE	1		C despi	Temp ^o máx a la sombra 25.4	50	W	3	1500	WNW	7
16	710.32	24.0	35	W	0		Nub ^o	Tem ^o mín ^o id 10.9	100	W	3	1800	WNW	5
20	710.39	19.8	54	W	1		Fd	Horas de Sol despujado en	200	WNW	3	2000	Fd	3
24	710.25	14.5	78	SW	1		Fd	el día de ayer 11.40	400	WNW	3	2200	Fd	6
4	709.40	12.0	87	WSW	1		Fd		600	NW	3	2500	(Nubes)	
8	710.18	17.9	59	WNW	1		C. Cub ^o		800	NW	4			
12	709.85	22.0	47	ONW	0		Cub ^o		1000	NW	5			
									1200	NW	7			

DIAGRAMAS



Observaciones de España

Observaciones de la mañana á 8 horas										Id. en las 24 horas			Id. de la vispera á 16 horas				
Estaciones	Barómetro		Temperatura	Viento		Estado del cielo	Estado del mar	Lluvia ó nieve	Temp. extr. ^{as}		Barom. á 0° y al nivel del mar	Temperatura	Viento		Estado del cielo		
	á 0° y al nivel del mar	Variación en 3 horas		Dirección	F ^{za}				Max. ^a	Min. ^a			Dirección	Fuerza			
Región del N.W. I.	La Coruña	767.8	+0.1	1.4	Gal. ^a	0	emb. ^o	M ^a lla	7 ^{da}	21	13	768.0	20	S	2	emb. ^o	
	Vares	767.6	0.0	12.7	SW	4	emb. ^o	M ^a lla	6	21	13	766.5	16.6	SW	5	emb. ^o	
	Avilés																
	Gijón																
	Oviedo	767.3		13.6	SW	6	e. d. ^o			21	20	767.6	6	NE	1	emb. ^o	
	Finisterre	769.8	+0.4	16.4	NW	2	emb. ^o	M ^a lla	2	19	16	770.1	17.8	SW	3	ubla	
	Santiago	768.2	0.9	13.9	SW	2	emb. ^o		1	17	13	769.0	15.1	SW	3	emb. ^o	
	Pontevedra	768.8	+0.4	15.6	SW	1	emb. ^o		2	19	14	769.9	17.4	SW	2	emb. ^o	
	Lugo	766.7		14.4	SW	5	e. emb. ^o			21	10	766.1	18.8	SW	4	emb. ^o	
Orense	767.7	+1.0	16.5	NW	1	emb. ^o			24	14	765.7	20.6	SW	0	gr.		
León	766.3		13.0	W	4	emb. ^o			17	9	764.8	15	NW	3	emb. ^o		
Región Cantábrica II	Santander	766.7	+0.4	15.5			emb. ^o			21	15	766.0	17.4			emb. ^o	
	Punta Galea	766.4	+0.4	16.9	SW	1	emb. ^o	M ^a lla		18	15	765.1	17.9	NE	4	emb. ^o	
	Bilbao	766.6	0.0	16	SE	0	emb. ^o			22	15	766.7	21	NW	3	emb. ^o	
	Cabo Machichaco																
San Sebastián	767.6	0.0	19.0	W	2	emb. ^o	M ^a lla		21	7	766.7	18.4	N	2	emb. ^o		
Región Duero III	Zamora	770.4	+1.0	15.4	SW	1	e. emb. ^o			25	12	771.3	21.0	SW	1	emb. ^o	
	Palencia	768.5	+5.0	14.6	NW	1	emb. ^o			23	13	765.5	22.0	W	2	e. emb. ^o	
	Burgos	766.7	+0.6	14.2	NW	0	emb. ^o			22	12	764.5	21.1	SW	1	e. d. ^o	
	Soria	766.7	0.0	13.2	SW	3	emb. ^o			22	15	765.9	22.2	NW	3	emb. ^o	
	Valladolid	769.0	+0.8	14.6	W	2	e. emb. ^o			25	13	765.7	24.8	W	2	emb. ^o	
	Salamanca	769.7	+0.6	15.4	NW	1	emb. ^o			26	11	768.2	24.0	NW	2	emb. ^o	
Región Central IV	Ávila	768.5		11.8	NW	3	emb. ^o			23	10	765.2	21.2	SW	1	emb. ^o	
	Segovia	768.4	+0.1	13.8	SW	2	e. emb. ^o			26	6	763.4	23.6	SW	1	e. d. ^o	
	Madrid	767.0	+0.5	17.9	NW	1	e. emb. ^o			25.4	11.9	766.3	24.6	W	0	emb. ^o	
	Toledo	767.9	+0.3	17.0	NW	1	emb. ^o			27	14	766.1	25.4	NW	1	emb. ^o	
	Guadalajara	766.3	+0.8	17.8	W	0	e. emb. ^o			24	12	765.5	23.6	W	2	emb. ^o	
	Cuenca	766.6	+5.3	23.5	NE	2	emb. ^o			25	8	765.4	24.6	S	1	emb. ^o	
Extrem. ^a Mancha V	Cáceres	768.4		18.4	SW	0	e. emb. ^o			29	11	766.9	27.4	W	0	gr.	
	Badajoz	769.2	+0.5	14.6	W	1	e. emb. ^o			27	12	768.6	25.8	NW	3	e. d. ^o	
	Ciudad Real	768.3	0.0	17.6	W	3	e. emb. ^o			27	13	768.4	26.3	W	4	e. d. ^o	
Alto Ebro VI	Logroño	766.5		18.7	NW	0	emb. ^o			26	15	765.8	25.0	S	0	emb. ^o	
	Ramplona	766.3	0.0	15.8	NW	0	emb. ^o			26	13	765.0	25.2	SE	0	e. emb. ^o	
	Huesca	765.2	0.0	18.7	NW	0	emb. ^o			29.1	13.9	766.7	25.8	SE	0	emb. ^o	
	Zaragoza	766.0	0.0	18.4	NW	1	e. d. ^o			28	15	765.6	26.6	NE	1	e. d. ^o	
Cataluña VII	Lérida																
	Gerona	766.2	+1.0	16.2	SE	0	e. emb. ^o			24	14	768.1	21.2	S	2	emb. ^o	
	Barcelona	765.7	-0.1	17	SW	1	emb. ^o	M ^a lla		21	15	768.8	19	SW	2	e. d. ^o	
	Tarragona	766.0		16.2	SW	0	e. emb. ^o	Gal. ^a		18	15	770.1	17.2	SE	2	e. d. ^o	
Tortosa	766.0	+0.2	16.6	W	0	emb. ^o			23	14	768.6	20.8	SE	3	emb. ^o		
Levante VIII	Teruel	766.6		13.3	S	0	emb. ^o			24	12	766.2	23.7	S	1	emb. ^o	
	Castellón	762.2	0.0	17.8	SW	0	emb. ^o	llana		20	15	766.5	18.8	SE	1	gr.	
	Valencia	765.8		20.6	NW	0	emb. ^o			19	14	768.7	19.2	SE	1	e. d. ^o	
Región Guadalq. ^a X del SEIX	Albacete	766.9	0.0	19.5	SE	2	emb. ^o			29	13	765.8	17.1	S	0	emb. ^o	
	Alicante	766.7	0.0	19	SW	3	emb. ^o	llana		23	14	769.0	19	SE	2	e. d. ^o	
	Murcia	766.9		18.0	SW	1	emb. ^o			25	14	768.1	24.8	SE	1	gr.	
Cuenca del Guadalq. ^a XI	Sevilla	768.0		17.4	NW	2	emb. ^o			33	14	766.2	22.4	SW	2	gr.	
	Córdoba	763.2	+0.8	17.8	S	0	e. emb. ^o			30	15	766.7	29.6	W	1	e. d. ^o	
	Jaén			17.6		1	e. d. ^o			27	15	766.3	25.6	NE	0	gr.	
	Granada	768.2	0.0	17.2	SW	0	emb. ^o			27	13	768.2	26.8	S	2	gr.	
Costa del Sur XII	Huelva	768.1		19.5	N	5	e. d. ^o	llana		28	14	767.7	26.0	SW	3	gr.	
	San Fernando	768.4	+0.4	17	S	1	gr.	M ^a lla		26	13	768.2	23	S	2	gr.	
	Tarifa	767.1	+1.0	16.8	S	6	emb. ^o	P ^a lla		19	15	768.1	17.8	S	6	e. d. ^o	
	Málaga	768.2	+0.6	17	SE	1	e. emb. ^o	P ^a lla		20	15	769.9	20	S	2	e. d. ^o	
	Almería	768.4		19.4	SW	1	ubla	llana		22	18	769.2	21.4	SW	1	gr.	
Canas Baleares XIII	Palma	767.6	0.0	19	SW	1	gr.	llana		22	14	769.4	20	SW	4	gr.	
	Mahón	767.5	+0.5	19	SW	3	e. emb. ^o			24	15	770.0	23	SW	2	gr.	
Canarias XIV	Sta. Cruz de Ten ^o	768.2	+0.1	22.4	SE	2	gr.	llana		29	20	766.0	25.2	NE	2	gr.	
	Laguna	768.2	+0.2	20.3	SE	1	gr.			27	13	766.6	21.2	W	2	gr.	
Africa XV	Tetuan																
	Melilla	766.3		18.6		1	emb. ^o	N ^a lla		24	15	766.2	22.8	NW	1	gr.	

— Noticias —