

DIRECCIÓN GENERAL DEL INSTITUTO GEOGRÁFICO Y ESTADÍSTICO

AÑO XXII

BOLETÍN

1914

Núm. 7

DEL

7 de Enero

OBSERVATORIO CENTRAL METEOROLÓGICO

Observaciones del Extranjero

Observaciones de la mañana á las 7 ^h										Id. en las 24 horas			Id. de la vispera por la tarde			
Estaciones	Barómetro		Temperatura	Viento		Estado del cielo	Estado del mar	Lluvia ó nieve	Temp. extr. ^{as}		Barom. ^o á 0 ^o y al nivel del mar	Temperatura	Viento		Estado del cielo	
	á 0 ^o y al nivel del mar	Variación en 3 horas		Dirección	F ^{va}				Max. ^a	Min. ^a			Dirección	F ^{va}		
Escandinavia	Bodo	734.3	+0.4	-10.4	E	2	N ^o	Rizada	-13	-15	752.2	-13.2	E	2	N ^o	
	Cristiansund	757.1	+1.0	-4.0	E. P. E.	0	c. cub ^o	N ^o da	4	-4	751.0	-3.9	P. E.	0	sub ^o	
	Shudnesnoes	769.0	+1.1	-3.6	Gal.	0	N ^o	Rizada	1	-4	749.7	-1.6	N. N. W.	6	N ^o	
Europa Oriental y Central	Riga	749.4	+1.4	-8.2	Gal.	0	cub ^o		6		743.7	-3.2	Gal.	0	cub ^o	
	Moscou	749.9	+0.2	-1.2	P.	0	cub ^o				746.3	0.3	P. W.	2	cub ^o	
	Nicolaiew	751.8		0.5	Gal.	0	c. cub ^o				753.6	1.7	Gal.	0	N ^o	
	Feldkirch	760.5	+3.0	-5.3	Gal.	0	ub ^o		7	1	756.2	-0.3	Gal.	0	cub ^o	
	Czernovitz	721.0	0.0	-4.0	N. N. E.	1	ub ^o		9	-5	750.9	1.0	P. E.	1	N ^o	
	Cracovia															
	Pola	751.5	+1.8	2.0	N.	3	cub ^o		2	7	749.7	7.0	E	1	Lluvia	
	Viena	753.4	+0.6	2.4	W. N. W.	3	c. cub ^o		Imp	8	-1	751.9	2.9	W.	4	ub ^o
	Berlin	750.7	+2.2	1.3	W.	2	cub ^o		3	3	746.3	1.7	P. W.	2	c. cub ^o	
Berna	763.5		-2.1	P. W.	0	cub ^o				758.7	-0.3	P. W.	2	cub ^o		
Islas Británicas	Stornoway	759.5	-1.4	3.3	P. W.	3	cub ^o	N ^o da	36	3.3	-0.6	760.0	3.4	N. N. W.	3	ub ^o
	Shields	764.9	+1.0	-1.7	W. N. W.	1	ub ^o	Rizada		2.2	-2.8	755.4	1.1	W.	2	c. cub ^o
	Valentia	767.3	0.0	2.2	N. E.	1	c. d ^o	N ^o da	4.1	4.8	1.1	766.1	6.1	N. W.	3	c. cub ^o
Francia	Gris Nex	764.7	+7.1	2.2	N. W.	6	c. d ^o	N ^o da g ^{ra}		5	2	756.8	4.4	N. W.	6	c. cub ^o
	St. Mathieu	770.2	+0.8	5.6	N. N. W.	2	c. d ^o	N ^o da	7	10	5	765.5	8.3	N. N. W.	5	c. cub ^o
	Isla de Aix	769.2	+1.2	6.2	N. N. W.	4	c. d ^o	N ^o da	9	6	764.2	7.6	N. W.	4	ub ^o	
	Biarritz	769.9	+0.8	6.8	Gal.	0	c. d ^o	N ^o da g ^{ra}	9	10	6	766.6	9.6	N. W.	3	c. d ^o
	Paris	765.8	+1.9	0.9	N. W.	2	N ^o		2	5.8	0.6	758.2	2.7	W. N. W.	3	N ^o
	Clermont	766.4	+1.9	0.8	N. W.	6	c. cub ^o		1	6.8	0.1	760.3	3.1	N. W.	6	N ^o
	Perpiñan	766.2	0.0	8.0	N. W.	4	cub ^o		3	12.5	4.0	762.4	2.1	N. W.	5	c. d ^o
	Cabo Sicié	759.6	+0.3	1.6	N. W.	6	c. d ^o	N ^o da g ^{ra}	9	3	756.9	5.4	W.	3	c. d ^o	
	Niza	755.2	+0.5	3.4	W.	5	c. d ^o	N ^o da	13	3	764.6	7.8	W.	5	N ^o	
Italia	Liorna	752.2	+0.9	4.0	Gal.	0	ubla		10	2	1	750.1	9.1	P. W.	4	cub ^o
	Roma	751.9	+0.4	5.4	N. E. E.	1						753.1	8.7	P.	0	cub ^o
	Cagliari	758.9		9.2	N. W.	6						758.9	10.5	N. W.	5	c. d ^o
	Palermo	757.2	0.0	11.6	W.	3						758.8	12.2	P. E.	1	c. cub ^o
Portugal	Porto	773.9	+0.9	9.3	Gal.	0	ubla					750.1	9.7	P. W.	4	cub ^o
	Lisboa	773.4	+0.9	10.4	P. W.	3	cub ^o	N ^o da g ^{ra}		13	9	772.5	11.1	W. N. W.	2	cub ^o
	Lagos															
	Horta	749.5	-2.9	17.8	P.	5	ub ^o	Prusa	1	18	16	755.2	17.0	P.	5	cub ^o
	Angra															
	Punta Delgada	761.3	-0.5	17.0	P. P. W.	5	cub ^o	N ^o da	4	17	16	761.9	16.5	P. W.	4	c. cub ^o
Funchal	772.5	+0.3	15.3	P.	1	ub ^o	Rizada	Imp	19	15	771.7	15.6	P.	1	cub ^o	
Marruecos y Argelia	Tánger			6.8	P. W.	1	c. d ^o	Rizada		14	6		12.6	P. W.	4	ub ^o
	Casablanca															
	Nemours															
	Argel	766.6		11.6	N. N. W.	3	cub ^o									
	Cap de Garde															
Túnex	763.2		9.0	N. W.	1	ub ^o										

Radiogramas

Precios de suscripción

Un año...18...pesetas. Un semestre...9...pesetas.

Administrador { Habilitado del material de la Dirección general del Instituto Geográfico y Estadístico. Madrid

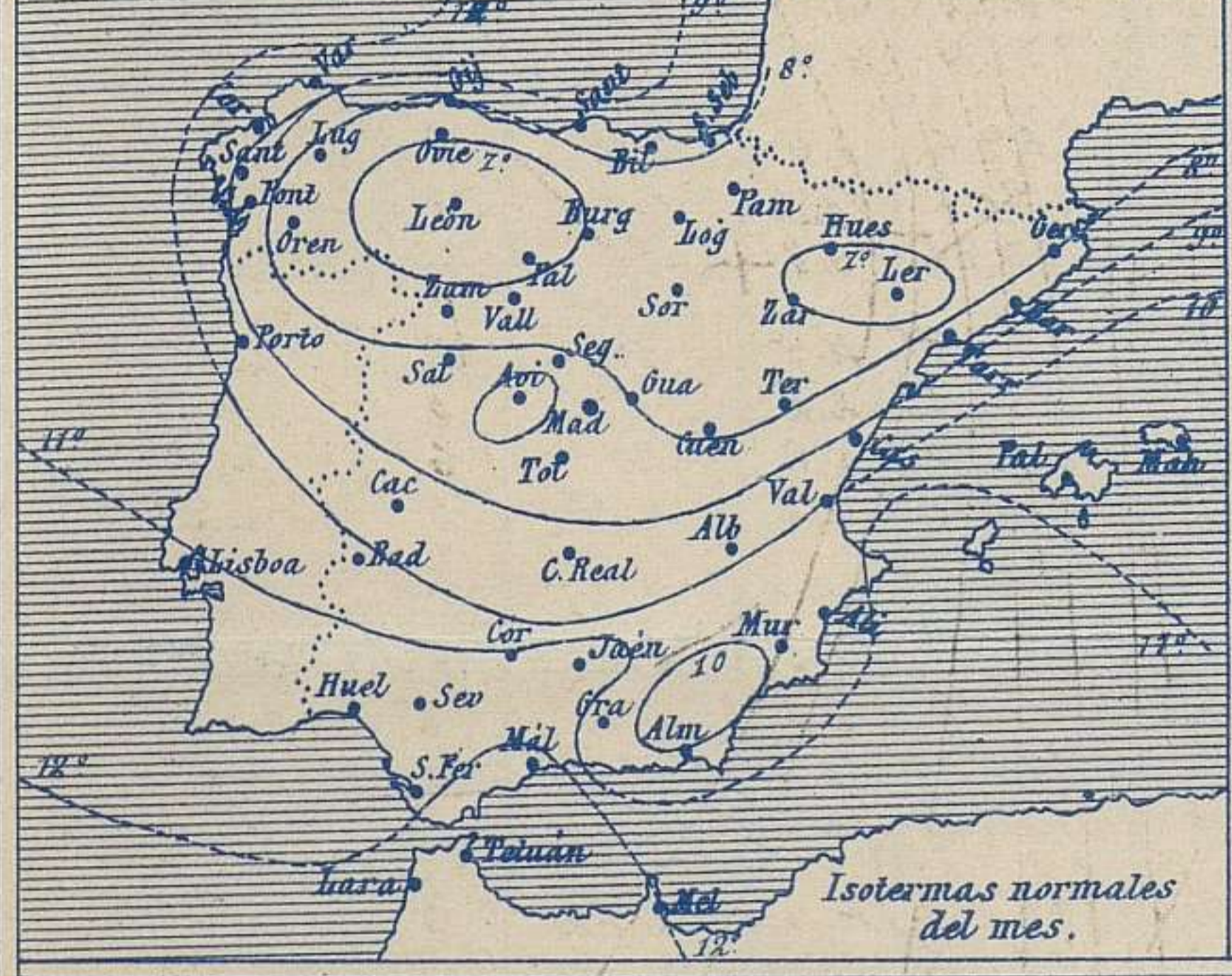
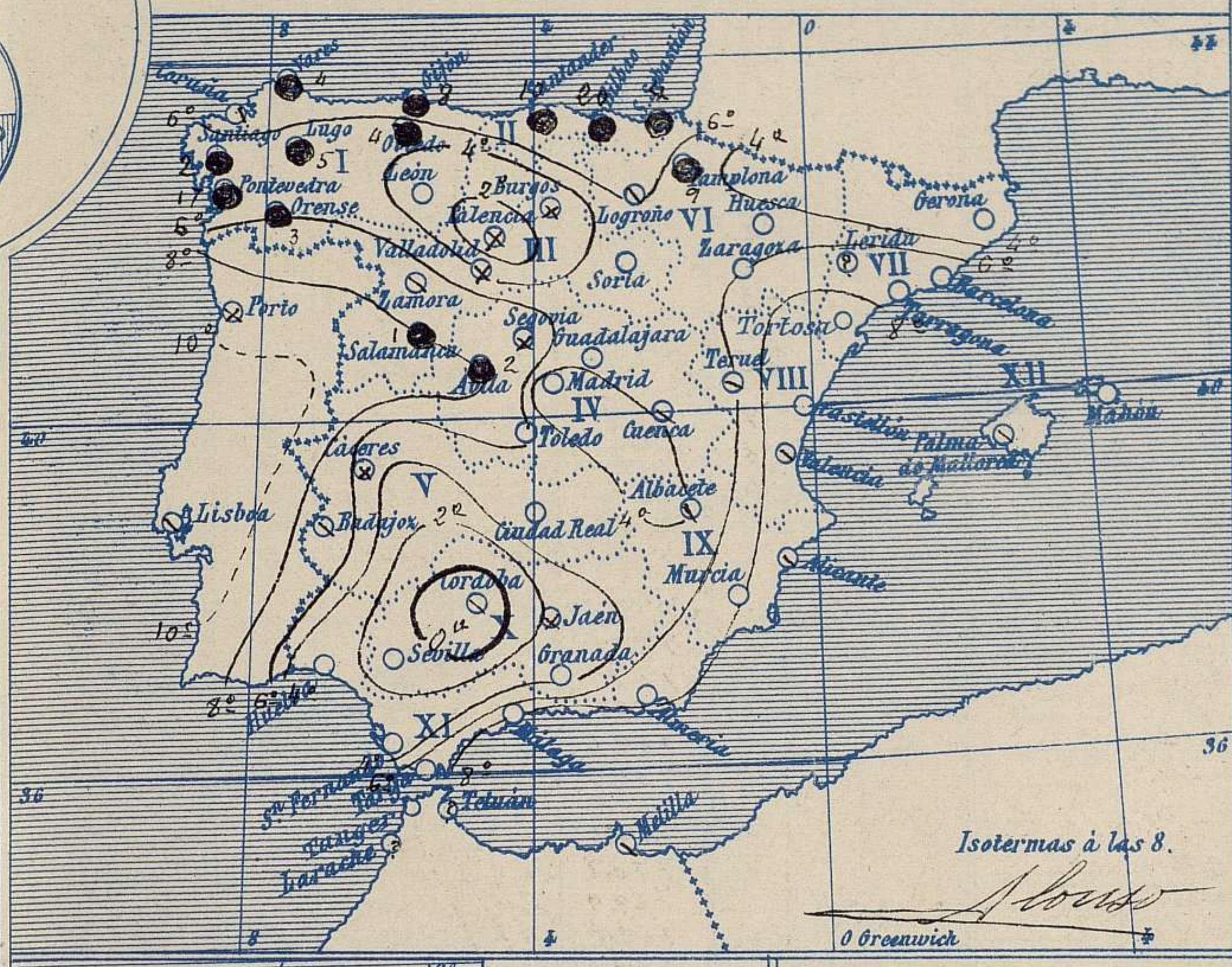
Dirección: Adresse: Address:

Señor
Jefe del Observatorio Central Meteorológico
Parque del Retiro
Madrid. (ESPAÑA)

Apartado n.º 285.



Temperaturas y Lluvias



Los números colocados al lado de ● designan m/m de lluvia recogida.

Tiempo probable

EN LAS REGIONES

- I } Vientos flojos o moderados de la región del Sur y tiempo incierto.
- II }
- III }
- IV }
- V }
- VI } Vientos flojos de dirección variable y buen tiempo. Ligeras nieblas.
- VII }
- VIII }
- IX }
- X }
- XI }
- XII } Vientos moderados de la región del Norte y buen tiempo. Marejada.

Telegrama para las Comandancias de Marina depositado a las... 12 h... 50 m

La borrasca del Atlántico permanece estacionada. Hay marejada en las costas del Mediterráneo superior y en el golfo de Gascuña. Son probables los vientos de tierra por todas nuestras costas

Observaciones de Madrid entre 12^h del día 6 y 12^h del día 7

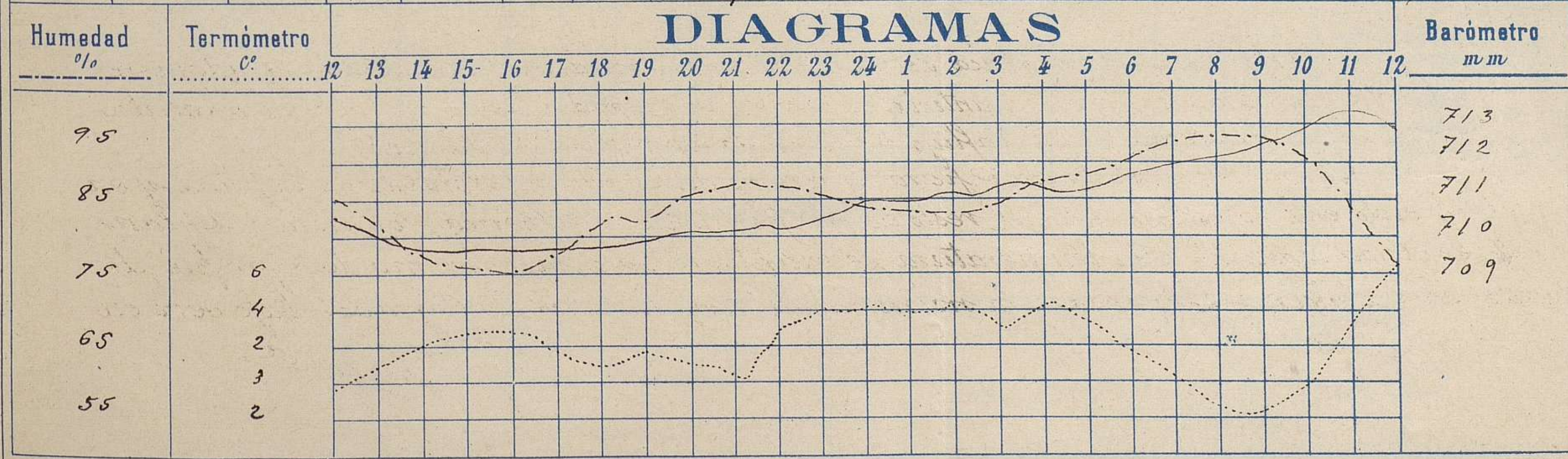
PARQUE DEL RETIRO (Altitud 667 m^s)

Observaciones aerológicas

Hora 11^h 20^m

Hora	Barómetro m m	Termómetro C°	Humedad o/o	Viento		Lluvia o Nieve	Estado del Cielo	Notas	Alturas	Dirección del viento	Fuerza 0 a 9	Alturas	Dirección del viento	Fuerza 0 a 9
				Dirección	F ^{va} 0 a 9									
12	710.67	-0.1	86	Cal	0	"	Nub.	Temp. máx. a la sombra 6.4	50	SE	1	2000	N.W.	7
16	709.73	2.8	76	S.W.	1	"	C. Desp.	Td mín. a las 1.7	100	Id	1	2500	Id	7
20	710.17	1.0	86	Cal	0	"	Id	Horas de sol despejado en el día de ayer 3.36	200	N.W.	2	3000	Id	7
24	711.00	4.1	84	S.W.	0	"	Id		300	Id	3	3500	N.W.	7
4	711.25	4.1	88	Id	0	"	Id		500	Id	4	4000	N.W.	7
8	712.17	-1.4	93	N.E.	1	"	Id		750	N.W.	3	4500	N.W.	7
12	712.92	6.4	76	Cal	0	"	Desp.		1000	N.W.	2			

DIAGRAMAS



Observaciones de España

Observaciones de la mañana á 8 horas										Id. en las 24 horas			Id. de la vispera á 16 horas			
Estaciones	Barómetro		Temperatura	Viento		Estado del cielo	Estado del mar	Lluvia ó nieve	Temp. extr. ^{as}		Barom. á 0° y al nivel del mar	Temperatura	Viento		Estado del cielo	
	á 0° y al nivel del mar	Variación en 3 horas		Dirección	F ^{ra}				Max. ^a	Min. ^a			Dirección	Fuerza		
Región del N.W. I.	La Coruña	772.5	+0.4	6.6	N.E.	1	ub ^o	M. lla			767.3	10.8	N.N.W.	0	c. d. ^o	
	Vares	771.8	+1.0	7.4	S.W.	2	ub ^o	M. lla			768.6	9.0	N.W.	1	ub ^o	
	Gijón	772.7	+1.4	6.2	S.W.	2	lluvia	M. lla			769.0	9.8	S.W.	3	c. cub ^o	
	Oviedo	775.1		5.2	S.W.	1	lluvia				768.8	7.4	S.W.	1	c. cub ^o	
	Finisterre	777.0	+0.2	2.9	N.E.	2	ub ^o				770.7	9.0	N.W.	2	ub ^o	
	Santiago	772.7	+0.2	2.4	N.	1	lluvia				769.5	11.0	S.W.	2	ub ^o	
	Pontevedra			1.0	N.	0	ub ^o				770.0	5.0	N.W.	2	ub ^o	
	Lugo	772.8	+1.0	6.0	S.E.	2	ub ^o				768.9	2.4	S.	1	lluvia	
	León	773.4		-1.0	N.	3	lluvia				769.9	2.0	N.N.	3	c. d. ^o	
Región Cantábrica II	Santander	771.6	+1.0	7.4	N.	5	c. cub ^o	M. lla			766.7	8.4	N.	6	ub ^o	
	Punta Galea	769.8	+1.0	7.9	N.W.	5	ub ^o	Muy gr ^a			764.9	9.8	N.W.	4	ub ^o	
	Bilbao	771.7	0.0	5.6	S.	0	lluvia				765.5	6.8	E.	1	ub ^o	
	Cabo Machichaco															
San Sebastián	771.8	+1.3	9.0	N.	3	c. cub ^o	Puercas			767.1	10.0	N.W.	3	lluvia		
Región del Duero III	Zamora	773.9	+1.0	3.2	N.	0	c. cub ^o				772.6	5.1	N.	0	c. cub ^o	
	Palencia	775.9	+2.0	-2.6	N.E.	0	ubla				768.7	6.0	N.	3	ub ^o	
	Burgos	773.5	+0.7	-2.0	E.N.E.	0	ubla				767.8	1.8	N.	0	ub ^o	
	Soria	762.6	+1.2	-0.6	N.	0	lluvia				768.6	1.2	N.S.W.	4	c. cub ^o	
	Valladolid	772.7	+0.8	0.2	N.E.	1	ubla				769.6	6.4	N.W.	4	ub ^o	
	Salamanca	772.8	+1.0	3.8	N.W.	1	ubla				769.5	5.0	N.W.	3	ub ^o	
Región Central IV	Ávila	772.4		2.2	N.W.	1	ub ^o				769.3	2.8	N.	1	c. cub ^o	
	Segovia	772.5	+0.6	1.4	N.W.	0	ubla				770.1	2.5	N.W.	1	lluvia	
	Madrid	773.7	+1.5	-3.4	N.E.	1	c. d. ^o				769.9	2.8	S.W.	1	c. d. ^o	
	Toledo	772.8	+0.8	3.0	N.	1	c. d. ^o				769.8	6.6	N.	2	lluvia	
	Guadalajara	773.9	+1.3	0.4	E.	0	c. d. ^o				769.0	2.0	S.W.	1	ub ^o	
	Cuenca	772.5	+0.2	-1.0	N.	4	ub ^o				771.4	1.0	N.W.	1	lluvia	
Extrem ^a Mancha V	Cáceres	773.7		1.8	S.W.	2	ubla				769.6	2.6	S.W.	3	lluvia	
	Badajoz	773.8	+0.4	5.4	S.	1	ubla	Cal.			771.6	10.6	N.	1	lluvia	
	Ciudad Real	773.2	+0.8	1.9	N.	2	lluvia				769.6	6.8	N.	4	lluvia	
Alto Ebro VI	Logroño	771.2		4.3	N.	3	ub ^o				767.1	4.5	N.	2	ub ^o	
	Pamplona	769.6	+0.1	2.0	N.	2	c. cub ^o				766.4	2.2	E.	0	ub ^o	
	Huesca	768.2	+0.2	1.5	N.	6	c. d. ^o				765.0	5.6	N.	6	c. d. ^o	
	Zaragoza	770.3	+1.0	4.8	N.W.	3	lluvia				761.3	6.8	N.W.	3	ub ^o	
Cataluña VII	Lérida															
	Ortosa	766.2	+1.0	2.0	N.	1	c. d. ^o				763.4	8.9	S.W.	1	ub ^o	
	Barcelona	765.3	+1.1	7.2	S.W.	0	c. d. ^o	llana			760.9	8.3	N.E.	2	c. cub ^o	
	Tarragona	765.9		6.8	N.W.	2	c. d. ^o	Pirada			762.7	10.6	N.N.W.	3	ub ^o	
	Tortosa	766.1	+1.2	9.6	N.W.	5	c. d. ^o				763.1	12.0	N.N.W.	2	c. d. ^o	
Lavante VIII	Teruel	770.9		0.8	N.	7	ub ^o				767.2	4.6	N.S.W.	5	ub ^o	
	Castellón	765.2	+0.2	8.8	N.	2	c. d. ^o	Pirada			760.4	15.4	N.N.W.	0	lluvia	
	Valencia	768.5		9.6	N.N.W.	2	c. cub ^o				764.3	12.4	N.N.W.	3	c. d. ^o	
Región del SE IX	Albacete	772.7	+0.5	0.4	N.	0	c. cub ^o				768.2	7.0	N.	6	lluvia	
	Alicante	767.5	+0.1	10.0	N.W.	7	ub ^o	M. lla			764.7	14.4	N.W.	4	lluvia	
	Murcia	770.2		2.0	N.E.	2	c. d. ^o				765.4	17.0	S.W.	0	lluvia	
Cuenca del Guadalq. X	Sevilla	773.6		1.0	N.W.	3	lluvia				770.2	11.2	S.W.	1	lluvia	
	Córdoba	773.9	+0.6	-1.4	E.	2	ub ^o				770.4	10.6	S.W.	1	lluvia	
	Jaén	774.5		2.0	N.	0	ubla				770.6	7.8	S.S.W.	0	lluvia	
	Granada	774.6	+0.6	-0.2	E.	2	lluvia				771.2	7.2	N.	1	lluvia	
Costa del Sur XI	Huelva	773.9		3.3	N.E.	0	lluvia	Cal.			770.4	12.5	N.W.	1	lluvia	
	San Fernando	773.6	+0.6	3.3	N.E.	1	lluvia	M. lla			771.0	9.5	Cal.	0	c. d. ^o	
	Tarifa	772.5	+0.9	7.1	N.W.	3	lluvia	llana			769.9	11.5	N.S.W.	3	c. cub ^o	
	Málaga	771.8	+1.0	9.8	N.W.	3	lluvia	Pirada			769.2	14.2	N.S.W.	6	lluvia	
	Almería	770.4		7.6	N.	1	lluvia	llana			766.1	10.0	S.W.	3	lluvia	
Cana-Baleares XII	Palma	766.1	+1.4	11.0	N.	4	ub ^o	M. lla gr ^a			763.0	11.6	N.	4	ub ^o	
	Mahón	765.0	+1.2	9.2	N.	5	c. d. ^o				762.1	11.4	N.N.W.	4	c. cub ^o	
Cana-rias XIII	Sta Cruz de Ten ^e															
	Laguna	773.8	+0.9	12.0	S.E.	3	c. d. ^o	Cal.			770.2	12.8	S.E.	2	lluvia	
Africa	Tetuan															
	Melilla	768.1		11.0	N.E.	2	ub ^o	M. lla			768.0	14.6	S.W.	2	ub ^o	
	Larache															

Noticias