



MADRID Martes 19 de Septiembre de 1933.

Los números de los domingos se publican con retraso para dar cumplimiento a la Ley del Descanso dominical.

PRECIOS DE SUSCRIPCIÓN: España, 36 pesetas al año.—Extranjero, 72 pesetas al año.— Toda la correspondencia administrativa al señor Habilitado del Servicio Meteorológico.—Apartado 285, Madrid.

ADVERTENCIA.—No es posible garantizar la exactitud de todos los datos insertos en este BOLETÍN, recibidos en telegramas y radiogramas cifrados; pero quienes deseen obtener rectificaciones o aclaraciones pueden solicitarlas del señor Jefe del Servicio Meteorológico español.—Apartado 285, Madrid.— Teléfonos 51628, 57176 y 57167.

Main table with columns for Observaciones a 18h (TMG) de ayer, En las últimas 24 horas, and Observaciones a 7h u 8h (TMG) de hoy. Includes station names, altitudes, pressure, wind, temperature, humidity, and cloud data.

(*) Las estaciones que observan por la mañana a 7h van consignadas con letras mayúsculas. Las demás observan a 8h.—Las estaciones marcadas con asterisco *, son las instaladas en Semáforos.

EXPLICACIÓN DE LAS ABBREVIATURAS Y DE LAS ESCALAS ADOPTADAS

- (1) Valores reducidos al nivel del mar y a la gravedad normal, y expresados en mb. (milibares).—Véase en la plana siguiente el gráfico de equivalencia de estas unidades con los milímetros.
(2) Variación de la presión en las tres horas que preceden al momento de la observación.
(3) Escala de fuerza del viento

- l2 llovizna
N nuboso (medio cielo con nubes).
nb niebla.
Nb niebla en terrenos más bajos.
ng nieve granulada.
Nm niebla sobre el mar.
nn neblina.
nv nieve.
p precipitación en general.
t fusilazos.
ta tormenta.
ta tempestad de arena.
tb trombas de agua.
tr truenos.
tu turbonadas.
tv toliveras.
v ventisca (nieve levantada por el viento).

- (4) Decimas partes de la cantidad de vapor de agua necesaria para la saturación. La saturación se expresa, sin embargo, con 9 y no con 10.
(5) Abreviaturas adoptadas
(6) Se refiere esta indicación a las horas transcurridas desde el último parte.—Véase en (5) el significado de las abreviaturas.
(7) Nubes bajas
(8) Altura de la base de las nubes bajas.
(9) Cantidad de nubes.
(10) Nubes medias.
(11) Nubes altas.

- tan, abundantes, pero sin formar capa.—3 Cirros en yunque (generalmente densos).—4 Cirros tenues aumentando (generalmente en penachos).—5 Cirros o Cirro-Estratos aumentando, por bajo de 45° de altura, con frecuencia en bandas polares.—6 Cirros o Cirro-Estratos aumentando, y que alcanzan por encima de los 45° de altura, con frecuencia en bandas polares.—7 Velo de Cirro-Estratos que cubre todo el cielo.—8 Cirro-Estrato, que no aumentan y que no alcanzan a cubrir todo el cielo.—9 Predominan los Cirro-Cúmulos con algo de Cirros.
(12) Visibilidad.
(13) Estado del mar.—0. Calma.—1. Liana.—2. Rizada.—3. Marejada.—4. Marejada.—5. Gruesa.—6. Muy gruesa.—7. Arbolada.—8. Montañosa.—9. Confusa.
(14) Cantidad de lluvia.—lp inapreciable. (Menos de 0,1 mm.)

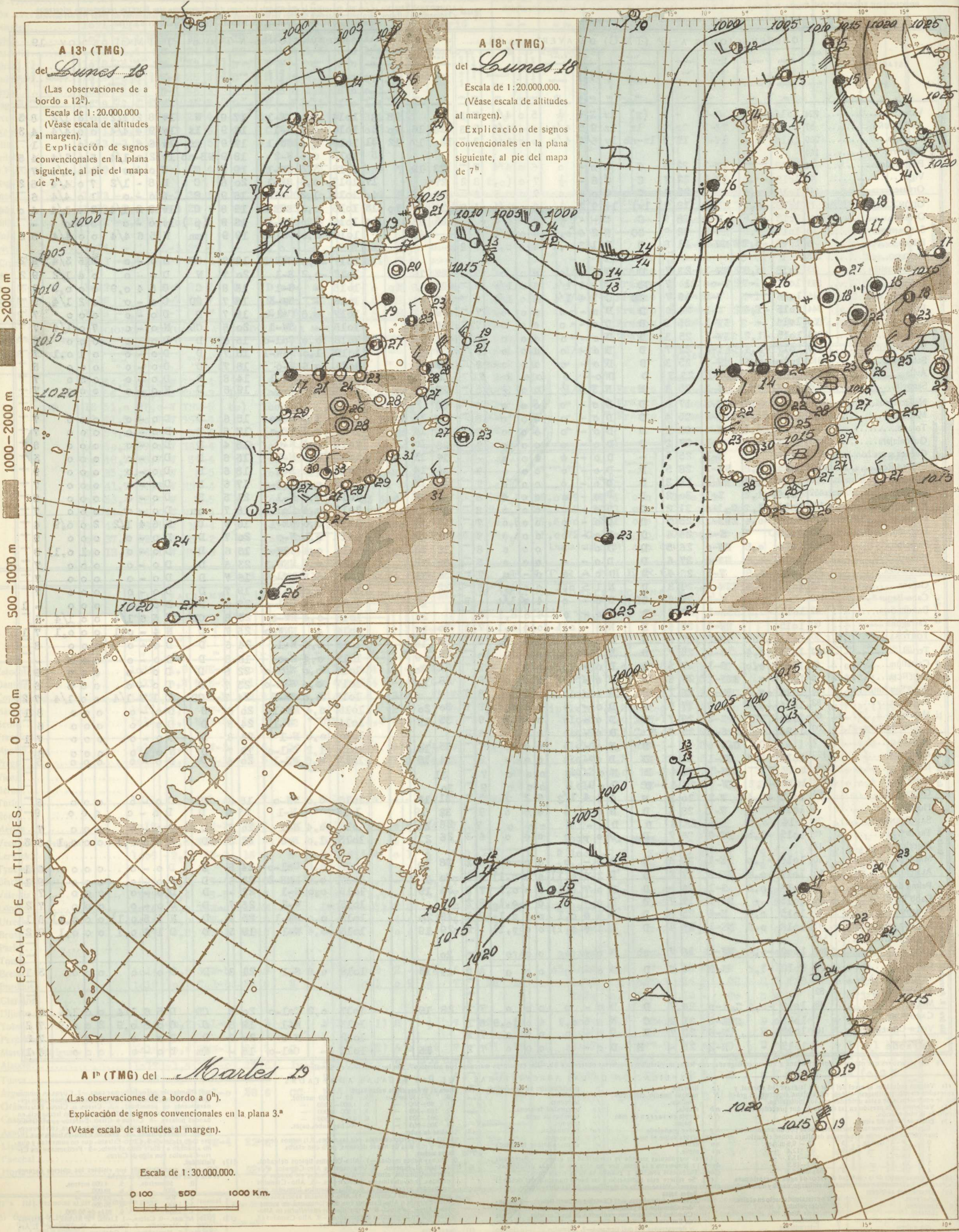
crh cristales de hielo en el aire.
D despejado.
F cariz fosco.
g granizo.
i intermitente.
lv lluvia.

Letras mayúsculas cuando la intensidad es grande.—Paréntesis doble (), fenómeno a la vista, que no alcanza al lugar de observación.—Paréntesis sencillo (), cuando ya pasó el meteorero.
(6) Se refiere esta indicación a las horas transcurridas desde el último parte.—Véase en (5) el significado de las abreviaturas.
(7) Nubes bajas
0. No hay nubes bajas.—1. Cúmulos de buen tiempo.—2. Grandes Cúmulos sin yunque.—3. Cúmulos-Nimbos. 4. Estrato-Cúmulos formados por evolución de los Cúmulos. 5. Capa de Estratos o de Estrato-Cúmulos.—6. Nimbos (nubes bajas y desgarradas del mal tiempo).—7. Cúmulos de buen tiempo y Estrato-Cúmulos.—8. Grandes Cúmulos (o Cúmulos-Nimbos) y Estrato-Cúmulos.—9. Idem id. y Nimbos.

0. No hay nubes medias.—1. Alto-Estratos tipo cumulos delgados. 2. Idem id. espesos. 3. Una capa de Alto-Cúmulos o de Estrato-Cúmulos altos.—4. Alto-Cúmulos en bandas separadas, individualmente decrecientes.—5. Alto-Cúmulos en bandas y crecientes. 6. Alto-Cúmulos formados por evolución de los Cúmulos.—7. Alto-Cúmulos asociados con Alto-Estratos o Alto-Estratos con porciones que se asemejan a Alto-Cúmulos.—8. Alto-Cúmulos castellatos (o Alto-Cúmulos en fragmentos desgarrados).—9. Alto-Cúmulos en varias capas, asociados con velo fibroso.

0. No hay nubes altas.—1. Cirros tenues que no aumentan, diseminados.—2. Cirros tenues, que no aumentan, abundantes, pero sin formar capa.—3. Cirros en yunque (generalmente densos).—4. Cirros tenues aumentando (generalmente en penachos).—5. Cirros o Cirro-Estratos aumentando, por bajo de 45° de altura, con frecuencia en bandas polares.—6. Cirros o Cirro-Estratos aumentando, y que alcanzan por encima de los 45° de altura, con frecuencia en bandas polares.—7. Velo de Cirro-Estratos que cubre todo el cielo.—8. Cirro-Estrato, que no aumentan y que no alcanzan a cubrir todo el cielo.—9. Predominan los Cirro-Cúmulos con algo de Cirros.

(Continúa en la 4.ª plana.)



A 13^h (TMG)
 del *Lunes 18*
 (Las observaciones de a bordo a 12^h).
 Escala de 1:20.000.000
 (Véase escala de altitudes al margen).
 Explicación de signos convencionales en la plana siguiente, al pie del mapa de 7^h.

A 18^h (TMG)
 del *Lunes 18*
 Escala de 1:20.000.000.
 (Véase escala de altitudes al margen).
 Explicación de signos convencionales en la plana siguiente, al pie del mapa de 7^h.

ESCALA DE ALTITUDES:

0 500 m

500 - 1000 m

1000 - 2000 m

>2000 m

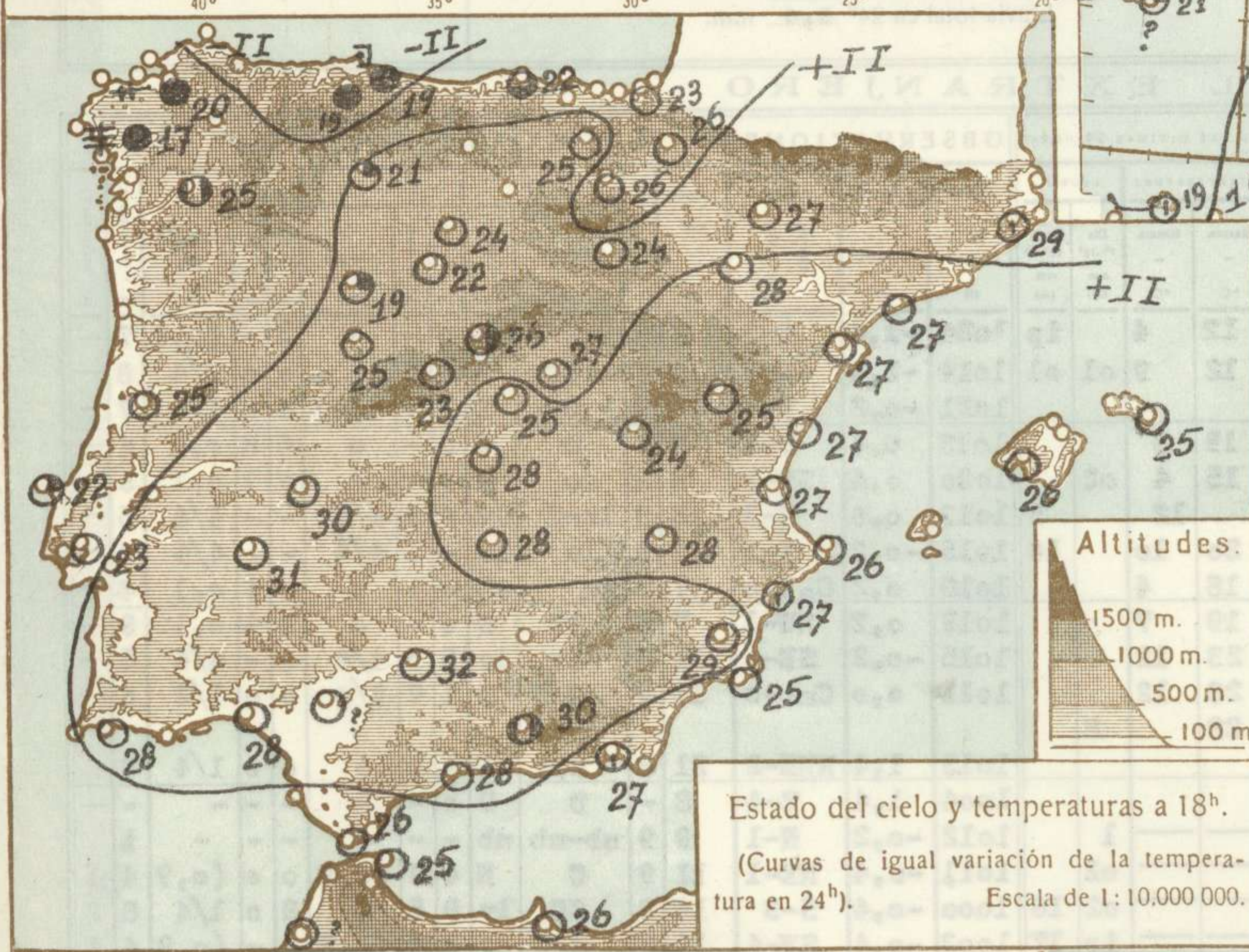
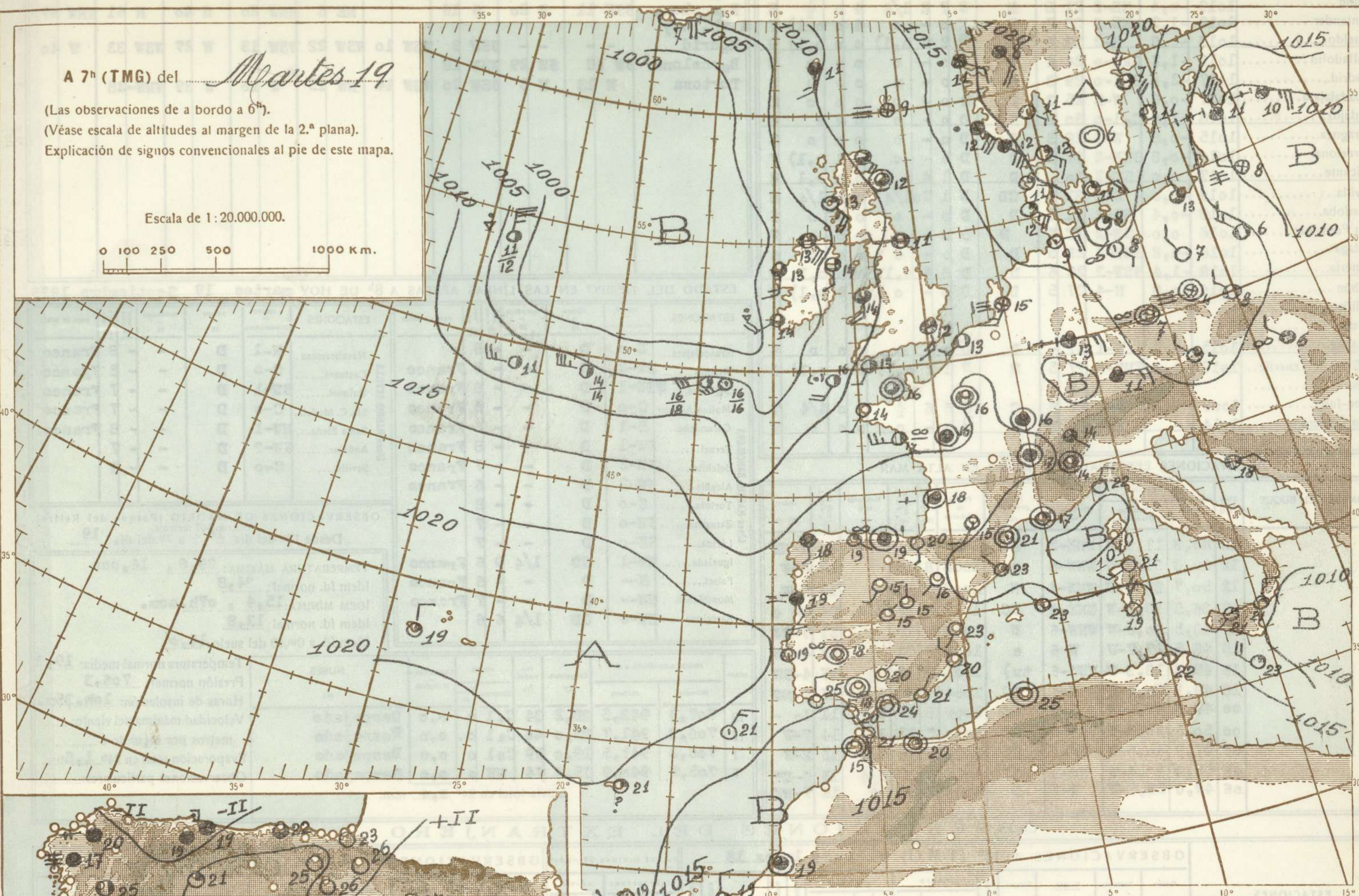
A 1^h (TMG) del *Martes 19*
 (Las observaciones de a bordo a 0^h).
 Explicación de signos convencionales en la plana 3.^a
 (Véase escala de altitudes al margen).
 Escala de 1:30.000.000.
 0 100 500 1000 Km.

A 7^h (TMG) del *Martes 19*

(Las observaciones de a bordo a 6^h).
(Véase escala de altitudes al margen de la 2.^a plana).
Explicación de signos convencionales al pie de este mapa.

Escala de 1:20.000.000.

0 100 250 500 1000 Km.



Estado del cielo y temperaturas a 18^h.
(Curvas de igual variación de la temperatura en 24^h).
Escala de 1:10.000.000.



Estado del cielo y temperaturas a 8^h.
(Curvas de igual variación de la temperatura en 24^h).
Escala de 1:10.000.000.

SIGNOS CONVENCIONALES

PRESION en milibares.— Las líneas dibujadas son las «isobaras», trazadas de 5 en 5 mb, uniendo puntos de igual presión. Las letras «A» (Alta) y «B» (Baja) señalan las posiciones de los máximos y mínimos, respectivamente.
VIENTO.— Dirección indicada por la flecha, que marcha con el viento.— Fuerza por el número de barbillas; una barbilla larga equivale a dos cortas.— ☉ Calma
TEMPERATURA en grados centígrados.— Es el número escrito a la derecha de cada estación. En las de a bordo figura debajo de una raya la temperatura del agua del mar.
CIELO.— ☉ Despejado.— ☁ Menos de 0,1 con nubes.— ☁ 0,1 con nubes.— ☁ Casi despejado (1/4 con nubes).— ☁ Nuboso (1/2 con nubes).— ☁ Casi cubierto (3/4 con nubes).— ☁ 0,9 con nubes.

☁ Más de 0,9 con nubes, pero con claros.— ☁ Cubierto.— ☁ Cielo invisible.
METEOROS.— ☔ Lluvia.— ☔ Llovizna.— ☔ Aguaceros.— ☔ Niebla.— * Nieve.— * Aguanieve.— ⚡ Ventisca.— ✖ Nieve granulada.— ❄ Cristales de hielo en el aire.— ⚡ Granizo.— ⚡ Tormenta.— ⚡ Relámpagos.— ⚡ Truenos.— ☁ Calima.— ☁ Tempestad de arena.
Para un meteorológico cualquiera: x, aumentando.— x, disminuyendo.— |x|, intermitente.— |x|, empezando.— x, ya cesó (x), está a la vista.
x Repetición vertical de un signo, aumento de intensidad.— xx Idem horizontal, mayor extensión.
MAR.— ~ Marejada.— ~ Gruesa.— ~ Arbolada

ESTADO GENERAL

SITUACIÓN ATMOSFÉRICA A 7^h DEL *Martes 19*.

Se acerca a las costas de Irlanda la borrasca del Atlántico y el núcleo septentrional se aleja hacia el Nordeste de Islandia; las presiones altas del Continente aparecen sobre Finlandia y se internan en Rusia y las del Atlántico quedan sobre Azores, extendiéndose hasta las costas portuguesas. Las presiones bajas del Mediterráneo se segmentan quedando un núcleo al Norte de Córcega y otro al Sur de Italia.
En España aparece el cielo cubierto en el Norte, con algunas nubes en Cataluña y Levante y despejado en el resto. Ha llovido por el Norte.

TIEMPO PROBABLE HASTA LA MAÑANA DEL *Miércoles 20*.

- REGIONES.
I.— Galicia: Cielo con nubes, algunas lluvias, marejadilla.
II.— Cantabria:
III.— Duero:
IV.— Centro y Extremadura:
V.— Ebro:
VI.— Cataluña:
VII.— Baleares: Buén tiempo, cielo con pocas nubes.
VIII.— Levante:
IX.— Sudeste:
X.— Guadalquivir:
XI.— Costa Sur:
XII.— Norte de Marruecos:



Table with columns: ESTACIONES, OBSERVACIONES A 13h (TMG) DE AYER lunes 18. Rows include La Coruña, Vigo, Gijón, Santander, Igueldo, Valladolid, Madrid, Guadalajara, Badajoz, Zaragoza, Barcelona, Alicante, Sevilla, Córdoba, San Fernando, Málaga, Almería, Mahón, Melilla, Tetuán, Larache, S. Cruz de Tenerife, Izaña, Cabo-Juby, Villa Cisneros.

Table with columns: DIRECCIÓN Y VELOCIDAD (EN KILÓMETROS POR HORA) DEL VIENTO A DISTINTAS ALTURAS SOBRE EL NIVEL DEL MAR. Rows include OBSERVATORIOS (A 13h.ayer, Madrid, Barcelona, Tortosa) and altitudes (200 m., 500 m., 1.000 m., 1.500 m., 2.000 m., 3.000 m., 4.000 m., 5.000 m., 6.000 m.).

OBSERVACIONES EFECTUADAS A BORDO EN ALTA MAR

Table with columns: NOMBRE DEL BUQUE, Hora TMG, SITUACIÓN (Latitud N., Longitud Greenwich), Viento (Dirección y fuerza), Tiempo presente, Presión en milibares, Nubosidad total, Oleaje (Dirección y fuerza). Rows include various ship names and times.

ESTADO DEL TIEMPO EN LAS LÍNEAS AÉREAS A 8h DE HOY martes 19 Septiembre 1933

Table with columns: ESTACIONES, VIENTO (Dirección y fuerza), TIEMPO (S), NUBOSIDAD (Total, Baja, Alta), PASO DE SIERRA. Rows include Navahermosa, Castuera, Daimiel, Sta. C. Mudela, Santa Elena, Andújar, Sevilla.

OBSERVACIONES DE MADRID (Parque del Retiro). (Altitud: 667 metros). Desde 13h del día 18 a 7h del día 19

Table with columns: TEMPERATURA MÁXIMA, IDEM ÍD. NORMAL, IDEM MÍNIMA, IDEM ÍD. NORMAL, IDEM ÍD. A 0m,10 del suelo, NUBES, Velocidad máxima del viento, Evaporación total en 24h, Observaciones particulares. Includes a small table for PRESIÓN BAROMÉTRICA A 0m.

OBSERVACIONES DEL EXTRANJERO

Large table with columns: ESTACIONES, OBSERVACIONES A 18h (TMG) DE AYER lunes 18, EN LAS ÚLTIMAS 24 HORAS, OBSERVACIONES A 7h (TMG) DE HOY martes 19. Rows include Estocolmo, Dantzig, Copenhague, Hamburgo, Berlín, Francfort, Munich, Praga, Viena, Berna, Turín, Roma, Mesina, Vestmannö, Lerwick, Tynemouth, Blacksod Point, Valencia, Londres, Utrecht-De Bilt, Bruselas, París, Tours, Brest, Burdeos, Clermont, Dijon, Tolosa, Perpignan, Marsella-Marignane, Ajaccio, Túnez, Argel, Orán, Casablanca, Agadir, Lisboa, Funchal, Horta.

(1) a (14). Ver notas al pie de la primera plana. (15) Caracteres del oleaje en alta mar. (16) Dirección de donde parece que proceden las olas. (17) Clases de nubes. NOTAS.—1. Las presiones de las estaciones de montaña (Izaña y Navacerrada) no están reducidas al nivel del mar, sino referidas al propio nivel de la estación.—2. Todos los datos se ajustan en el citado al Código internacional adoptado en la Conferencia de Copenhague el año 1929.—3. Los signos convencionales son también los adoptados internacionalmente. Este BOLETÍN lo publica la Sección de Predicción de la Oficina Central del Servicio Meteorológico. MADRID.—TALLERES DEL INSTITUTO GEOGRÁFICO Y CATASTRAL.