

DIRECCIÓN GENERAL DEL INSTITUTO GEOGRÁFICO Y ESTADÍSTICO

AÑO XXV

BOLETÍN

1917

Núm. 65

DEL

6 de Marzo.

OBSERVATORIO CENTRAL METEOROLÓGICO

Observaciones del Extranjero

Estaciones	Observaciones de la mañana á las 7 h						Id. en las 24 horas			Id. de la vispera por la tarde						
	Barómetro		Temperatura	Viento		Estado del cielo	Estado del mar	Lluvia ó nieve	Temp. extr. as		Barom. á 0° y al nivel del mar	Temperatura	Viento		Estado del cielo	
	á 0° y al nivel del mar	Variación en 3 horas		Dirección	F ^{ra}				Max. ^a	Min. ^a			Dirección	F ^{ra}		
Escandinavia	Bodo															
	Christiansund															
	Skudesnoes															
Europa Oriental y Central	Riga															
	Moscou															
	Nicolaiew															
	Feldkirch															
	Czernorvitz															
	Cracovia															
	Pola															
	Viena															
	Berlin															
Berna																
Islas Británicas	Stornoway															
	Shields															
	Valentia															
Francia	Oris Nex															
	St. Mathieu															
	Isla de Aix															
	Biarritz															
	Paris															
	Clermont															
	Perpiñán															
Cabo Sicié																
Niza																
Italia	Liorna															
	Roma															
	Cagliari															
	Palermo															
Portugal	Porto	742.2	-2.6	8.2	2	5	sub.	W. S.	29	10	6	745.4	6.5	2	5	Ueno
	Lisboa	745.5	+2.5	11	8	3	sub.	W. S. 7.10	15	13	9	746.9	8	W. S.	5	Ueno
	Lagos															
	Horta															
	Flores															
	Punta Delgada															
	Funchal															
Marruecos y Argelia	Tanger															
	Orán															
	Laghout															
	Argel															
	Cap de Garde															
	Túnex															
Biskra																

Radiogramas

Precios de suscripción

España Un año 18 pesetas . Un semestre 9 pesetas
 Extranjero Un año 30 pesetas

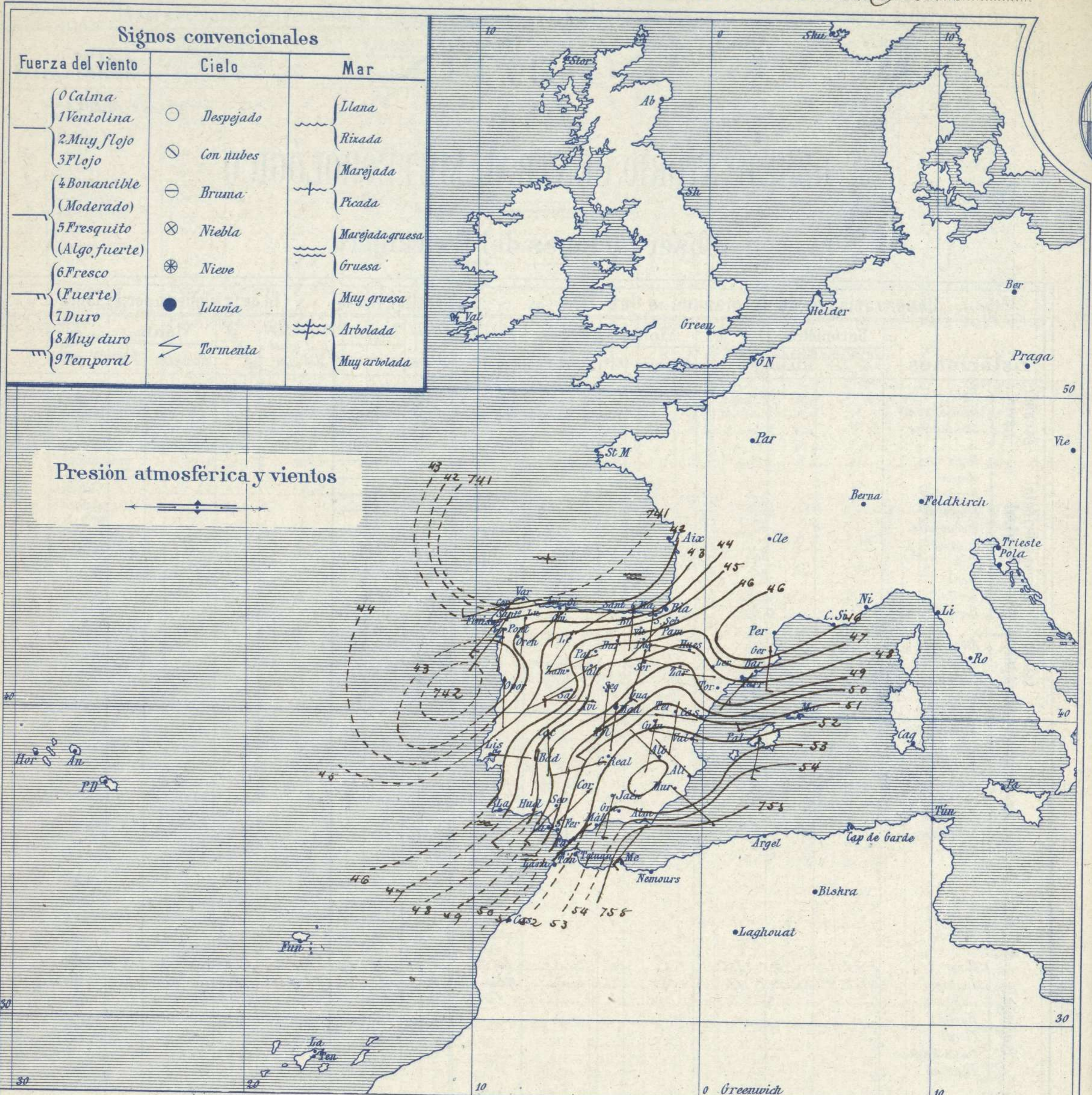
Administrador { Habilitado del material de la Dirección general del
 Instituto Geográfico y Estadístico. Madrid

Dirección : Adresse : Address :

Señor
 Jefe del Observatorio Central Meteorológico
 Parque del Retiro


Madrid. (ESPAÑA)

Apartado n.º 285.



Estado general

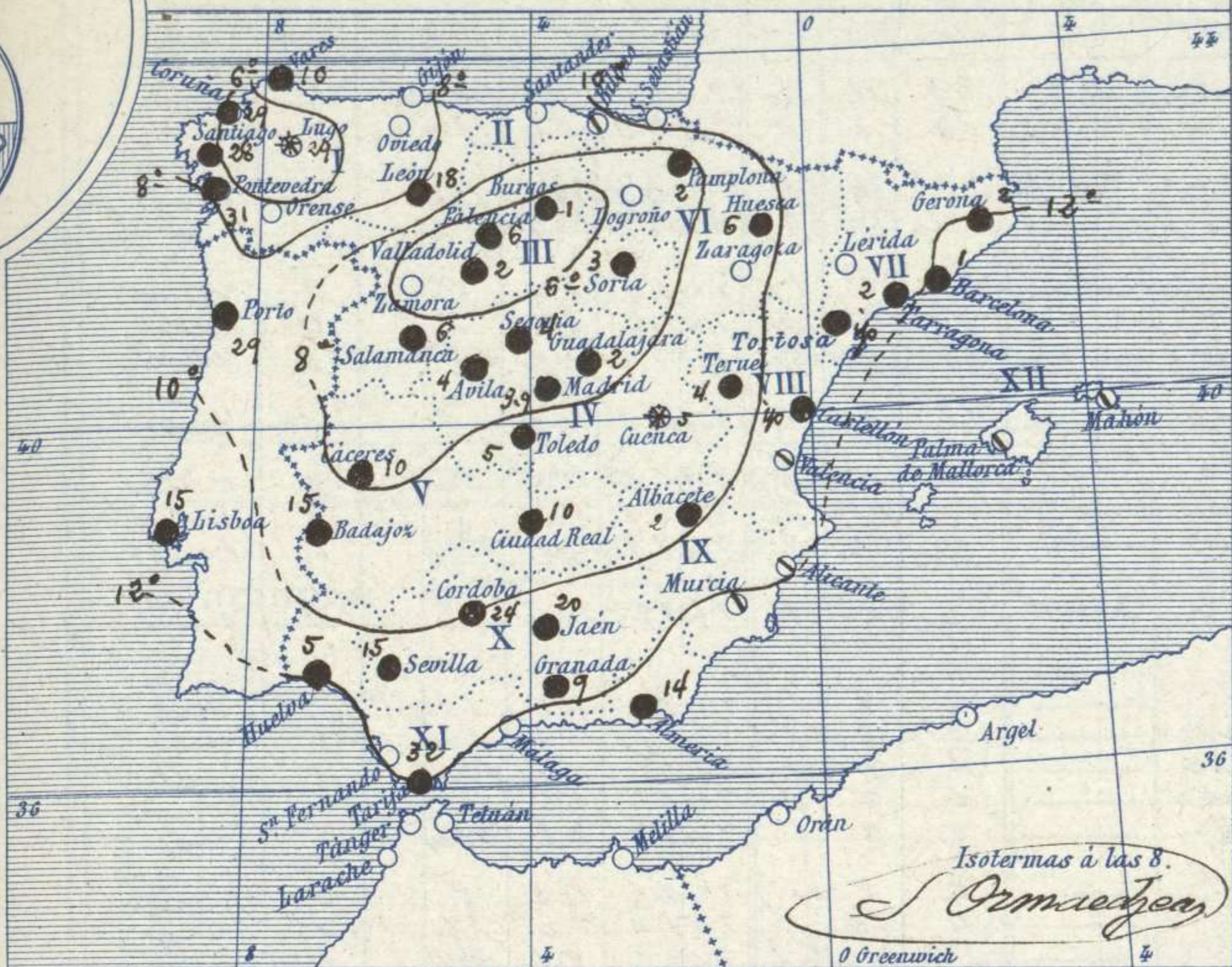
Avanza lentamente la importante perturbación atmosférica cuyo influjo llega a la península Ibérica a través de la cual van pasando núcleos borrascosos de carácter secundario, lo que hace que las lluvias se extiendan a toda España y que sean copiosas en algunas comarcas. (Pontevedra 31 m/m, Tarifa 32, m/m, La Coruña 29 m/m, Lugo 29 m/m, Córdoba 24 m/m). Los vientos dominantes son los del Sur y la temperatura relativamente suave; la máxima de ayer fue de 17 grados en Gerona y la mínima de hoy ha sido de 3 grados bajo cero en León. Las presiones altas deben de hallarse hacia Argelia.



El Director general: Marqués de Teverga

El Ingeniero Geógrafo Jefe del Observatorio. J. Galbis

Temperaturas y Lluvias



Tiempo probable

EN LAS REGIONES

- I
- II
- III
- IV
- V
- VI
- VII
- VIII
- IX
- X
- XI
- XII

Vientos moderados y fuertes de la región del Sur y tiempo de lluvias.

Los números colocados al lado de ● designan m/m de lluvia recogida.

Telegrama para las Comandancias de Marina depositado a las 12 h. a. m

Viende a empeorar el tiempo por todas nuestras costas.

Son probables las lluvias torrenciales en Andalucía.



Observaciones de Madrid entre 12^h del día 5 y 12^h del día 6

PARQUE DEL RETIRO (Altitud 667 m.)

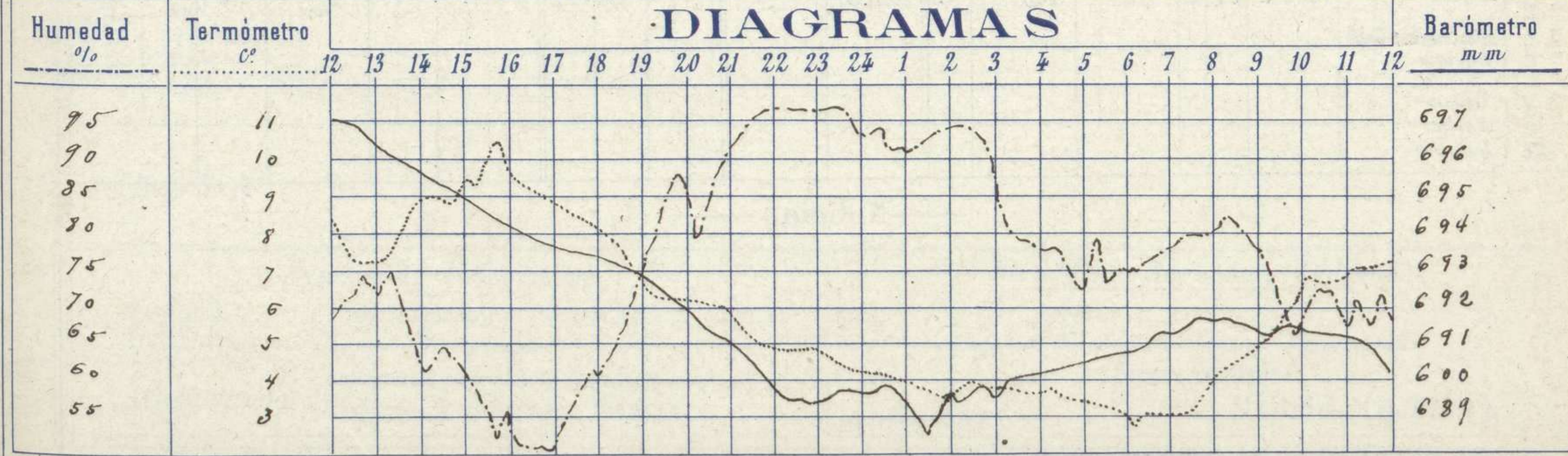
Hora	Barómetro m m	Termómetro C°	Humedad o/o	Viento		Lluvia o Nieve	Estado del Cielo	Notas
				Dirección	F ^{va} 0 a 9			
12	6.97.0	8.5	6.8	S.W	3		Nub.	Temp. máx. a la sombra 10.4
16	6.94.1	9.6	5.2	S.W	4		C. cub.	Id. mínima id. 2.8
20	6.91.8	6.1	2.5	S	4	0.4	Cub.	Horas de Sol despejadas en el día.
24	6.89.6	4.2	9.3	S.W	3	3.5		Id. de ayer 5 h. 0. m. l.
4	6.90.1	3.7	7.7	S.W	3		Nub.	
8	6.91.6	4.0	3.0	S.W	2		C. D.	
12	6.90.3	7.1	6.9	S	5		Cub.	

Observaciones aerológicas

Hora.....

Alturas	Dirección del viento	Fuerza 0 a 9	Alturas	Dirección del viento	Fuerza 0 a 9

DIAGRAMAS



Observaciones de España

Estaciones		Observaciones de la mañana á 8 horas						Id. en las 24 horas			Id. de la vispera á 16 horas						
		Barómetro		Temperatura	Viento		Estado del cielo	Estado del mar	Lluvia ó nieve	Temp. extr. as		Barom. á 0° y al nivel del mar	Temperatura	Viento		Estado del cielo	
		á 0° y al nivel del mar	Variación en 3 horas		Dirección	F ^{za}				Max.ª	Min.ª			Dirección	Fuerza		
Región del N.W. I.	La Coruña	744.0	+0.2	6	S.W.	6	c. nub.	N ^a	2.9	11	4	743.1	7	W.S.W.	2	c. nub.	
	Vares	742.8	+0.1	5.1	S.W.	5	c. nub.	Gruesa	1.0	8	8	743.5	5.4	S.W.	5	c. nub.	
	Avilés	744.5	+0.0	7.0	S.W.	1	cl ^a	M ^a	14	5		746.5	12.6	S.W.	1	c. nub.	
	Gijón	742.9		6.0	S.	1	cl ^a		13	4		743.9	12.8	S	6	c. d.	
	Oviedo																
	Finisterre																
	Santiago	743.6	+0.2	5.0	S.W.	2	lluvia		2.8	9	2	743.4	5.4	S.W.	2	lluvia	
	Pontevedra	741.8	+0.1	9.0	S	3	c. nub.		3.1	9	5	743.2	6.6	S	4	lluvia	
	Lugo	744.7		1.5	S	3	nieve		2.9	4	0	753.4	4.0	S	6	lluvia	
Orense																	
León	741.1		2.4	S.W.	4	c. nub.		1.8	8	3	746.5	4.8	S	5	c. nub.		
Región Cantábrica II	Santander	743.2	+2.3	9.2	S.W.	5	cl ^a	Gruesa		15	8	745.7	13.5	S.W.	7	c. nub.	
	Punta Galea	741.5	+0.5	9.6	S	8	c. nub.	N ^a	1.5	7		745.6	14.6	S	7	c. nub.	
	Bilbao	743.1	+2.5	1.0	W	3	c. nub.		1.6	9		747.9	1.5	S.W.	2	c. nub.	
	Cabo Machichaco																
	San Sebastián	745.4	+2.2	11.2	S.W.	6	cl ^a	Gruesa		16	9	747.9	15.2	S	3	c. d.	
Región del Duero III	Zamora																
	Palencia	747.4	+0.4	1.4	S.W.	4	c. d.		6	9	1	747.2	8.0	S.W.	3	c. nub.	
	Burgos	747.1	+0.4	1.0	S.W.	1	c. nub.		1	7	-1	749.1	5.8	S.W.	1	c. nub.	
	Soria	747.9	+1.1	2.0	S.W.	2	c. nub.		2	7	0	750.7	6.0	S.W.	7	c. d.	
	Valladolid	747.9	+0.2	1.8	S.W.	3	c. nub.		2	9	0	749.1	8.6	S	4	c. nub.	
Salamanca	744.5	+0.1	3.0	S.W.	1	c. d.		6	9	1	746.5	6.2	S.W.	5	c. nub.		
Región Central IV	Ávila	748.6		0.4	W	5	c. d.		4	5	-1	749.0	4.6	S	5	c. nub.	
	Segovia	748.2	+1.3	2.0	S	0	c. d.		4	10	-1	751.0	7.0	S	1	c. nub.	
	Madrid	750.1	+1.2	4.0	S.W.	2	c. d.		3.9	10.4	2.2	751.6	9.6	S.W.	4	c. nub.	
	Toledo	749.2	+0.3	5.2	S.W.	5	c. d.		5	13	4	751.1	11.4	S.W.	3	c. nub.	
	Guadalajara	750.0	+1.8	3.6	S.W.	3	c. nub.		2	10	3	751.4	9.2	S.W.	2	c. nub.	
	Cuenca	751.1		2.0	S	2	nieve		5	8	6	752.7	7.6	S	1	c. nub.	
Extrem.ª Mancha V	Cáceres	748.6		5.4	S	4	c. nub.		1.0	11	0	749.2	8.6	S.W.	6	c. nub.	
	Badajoz	747.8	+1.4	8.0	S	1	c. nub.		1.5	13	5	751.3	8.3	S	3	lluvia	
	Ciudad Real	751.9	+0.5	4.5	S.W.	3	c. nub.		1.0	10	2	752.8	9.9	S.W.	4	c. nub.	
Alto Ebro VI	Logroño																
	Pamplona	743.4		5.6	S.W.	7	c. nub.		2	12	3	748.6	11.2	S.W.	3	c. d.	
	Huesca	748.0	0.0	6.0	W	2	c. nub.		6	14	5	753.2	12.6	S.W.	1	c. nub.	
	Zaragoza	743.6	0.0	10.0	W.S.W.	2	c. nub.		1.0	6		751.7	14.8	W	1	c. nub.	
Cataluña VII	Lérida																
	Gerona	745.2	+2.0	10.8	S	4	c. nub.		2	17	7	751.4	16.4	S.W.	3	c. d.	
	Barcelona	746.6	+0.5	1.2	S.W.	3	c. nub.	N ^a	1	1.6	7	752.8	1.4	S.W.	5	c. nub.	
	Tarragona	747.9		11.0	W.S.W.	2	c. nub.	M ^a	2	1.6	1.0	753.5	12.7	S.S.	3	c. nub.	
Tortosa	747.4	+0.7	10.6	Cal ^a	0	cl ^a		Temp	1.6	8		752.9	15.0	S	2	c. nub.	
Levante VIII	Teruel	747.3		2.8	S	0	c. nub.		4	9	1	753.0	8.2	S	0	nieve	
	Castellón	752.3	+0.6	11.0	W	1	cl ^a	M ^a	Temp	1.8	8		753.6	12.8	S	2	c. nub.
	Valencia	752.9		11.0	W.S.W.	2	c. nub.		1.6	9		753.4	16.4	W.S.W.	1	c. nub.	
Región del SE IX	Albacete	752.1	0.0	5.5	W.W.	2	c. nub.		2	11	3	753.6	10.6	W	2	c. nub.	
	Alicante	752.3	+1.0	11	W.W.	1	c. nub.	Clava	1.6	10		754.0	1.3	S.S.	4	c. nub.	
	Murcia	752.4		12.2	S.S.	1	c. nub.		1.6	9		752.5	15.0	S	2	c. nub.	
Cuenca del Guadalquiv. X	Sevilla	752.4		12.2	S.W.	4	c. d.		1.5	15	9	753.7	12.8	S.W.	6	c. nub.	
	Córdoba	751.6	0.0	9.2	S.W.	1	c. nub.		2.4	12	7	753.7	10.4	S.W.	4	c. nub.	
	Jaén	752.3		7.8	S.S.W.	4	lluvia		2.0	12	6	754.0	10.2	S.W.	3	c. nub.	
	Granada	752.8	+0.2	6.2	Cal ^a	1	lluvia		9	10	5	755.5	10.0	S	7	c. nub.	
Costa del Sur XI	Huelva	748.2		12.1	S.W.	0	lluvia	Gruesa	5	15	8	751.7	12.6	W	7	c. nub.	
	San Fernando																
	Tarifa	752.2	+0.3	11.8	S.W.	2	lluvia	N ^a	3.2	14	1.0	754.2	13.7	S.W.	6	c. nub.	
	Málaga	754.3	+0.6	11	S	1	c. nub.	M ^a	3.1	13	1.0	755.4	1.3	S	2	c. nub.	
Almería	754.5		12.8	S.W.	7	lluvia	Muy g ^a	1.4	15	1.3	755.3	14.0	S.W.	2	c. nub.		
Canarias XII	Palma	750.4	+1.2	1.3	S	7	c. nub.	Muy g ^a	1.6	12		753.6	1.5	S.W.	5	c. nub.	
	Mahón	751.2	+0.4	1.2	S.W.	5	c. nub.		1.6	10		755.0	1.2	S.W.	2	c. nub.	
Africa	Sierra de Tent ^a																
	Laguna																
Africa	Tetuan																
	Melilla																
	Larache																

— Noticias —