

DIRECCIÓN GENERAL DEL INSTITUTO GEOGRÁFICO Y ESTADÍSTICO

AÑO XXIV

BOLETÍN

1916

Núm. 229

DEL

5 de Septiembre

OBSERVATORIO CENTRAL METEOROLÓGICO

Observaciones del Extranjero

Observaciones de la mañana á las 7 ^h						Id. en las 24 horas		Id. de la vispera por la tarde								
Estaciones	Barómetro		Temperatura	Viento		Estado del cielo	Estado del mar	Lluvia ó nieve	Temp. extr. ^{as}		Barom. á 0° y al nivel del mar	Temperatura	Viento		Estado del cielo	
	á 0° y al nivel del mar	Variación en 3 horas		Dirección	F. ^{ta}				Max. ^a	Min. ^a			Dirección	F. ^{ta}		
Escandinavia	Bodo															
	Cristiansund															
	Skudesnoes															
Europa Oriental y Central	Riga															
	Moscou															
	Nicolaiev															
	Feldkirch															
	Czernovitz															
	Cracovia															
	Pola															
	Viena															
Islas Británicas	Stornoway															
	Shields															
	Valentia															
Francia	Gris Nez															
	St. Mathieu															
	Isla de Aix															
	Biarritz															
	Paris															
	Clermont															
	Perpiñán															
Italia	Liorna															
	Roma															
	Cagliari															
	Palermo															
Portugal	Porto	767.0	-0.1	22.6	S	4	nuvo	Uano	25	15	767.0	20.2	N	4	c. nub.	
	Lisboa	767.3	+0.1	21	N	4	cl.	M. g. n.	25	19	767.2	23	NW	6	cl.	
	Lagos	767.6	+0.2	23	Cal.	0	cl.	Uano	25	20	767.3	21	N	4	cl.	
	Horta	767.6	+0.5	18	Cal.	0	cl.	Uano	22	17	767.4	19	SW	2	c. cl.	
	Flores															
	Punta Delgada	768.6	-0.4	19.2	NB	4	c. nub.	Uano	23	19	767.6	19.1	NB	1	c. cl.	
	Funchal	768.7	-0.2	20	NB	5	c. nub.	Uano	20	20	767.9	25	NB	6	c. cl.	
Marruecos y Argelia	Tánger															
	Orán															
	Laghounat															
	Argel															
	Cap de Garde															
	Túnex															

Radiogramas

Precios de suscripción

Un año...18...pesetas. Un semestre...9...pesetas.

Administrador { Habilitado del material de la Dirección general del Instituto Geográfico y Estadístico. Madrid

Dirección : Adresse : Address :

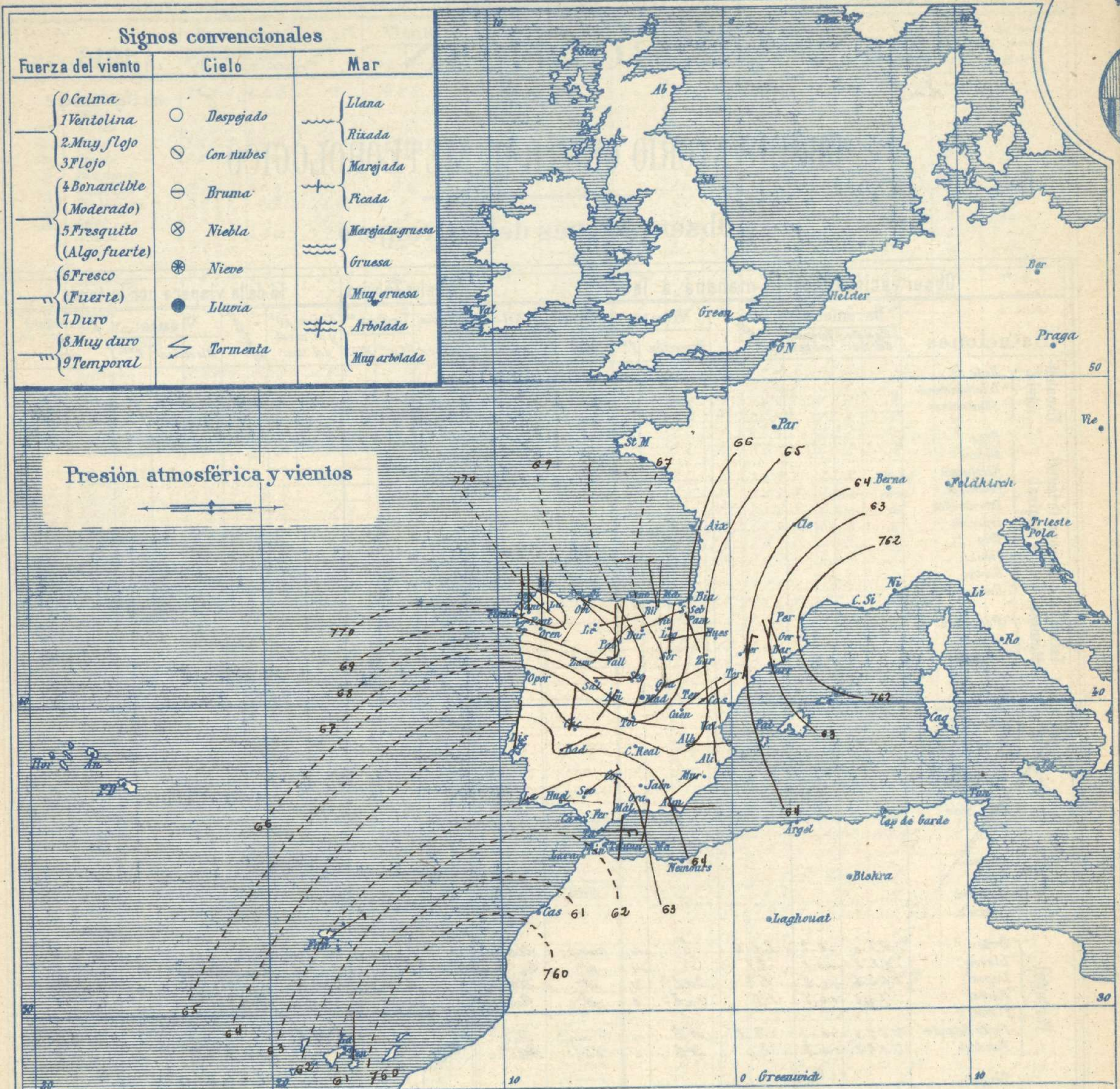
Señor

Jefe del Observatorio Central Meteorológico

Parque del Retiro

Madrid. (ESPAÑA)

Apartado n.º 285.



Estado general

En el Mediterráneo superior, hacia el golfo del León y de Génova debe de hallarse un centro de perturbación atmosférica, lo cual hace que en el de Vizcaya soplen vientos fuertes del N.W. acompañados de lluvias.

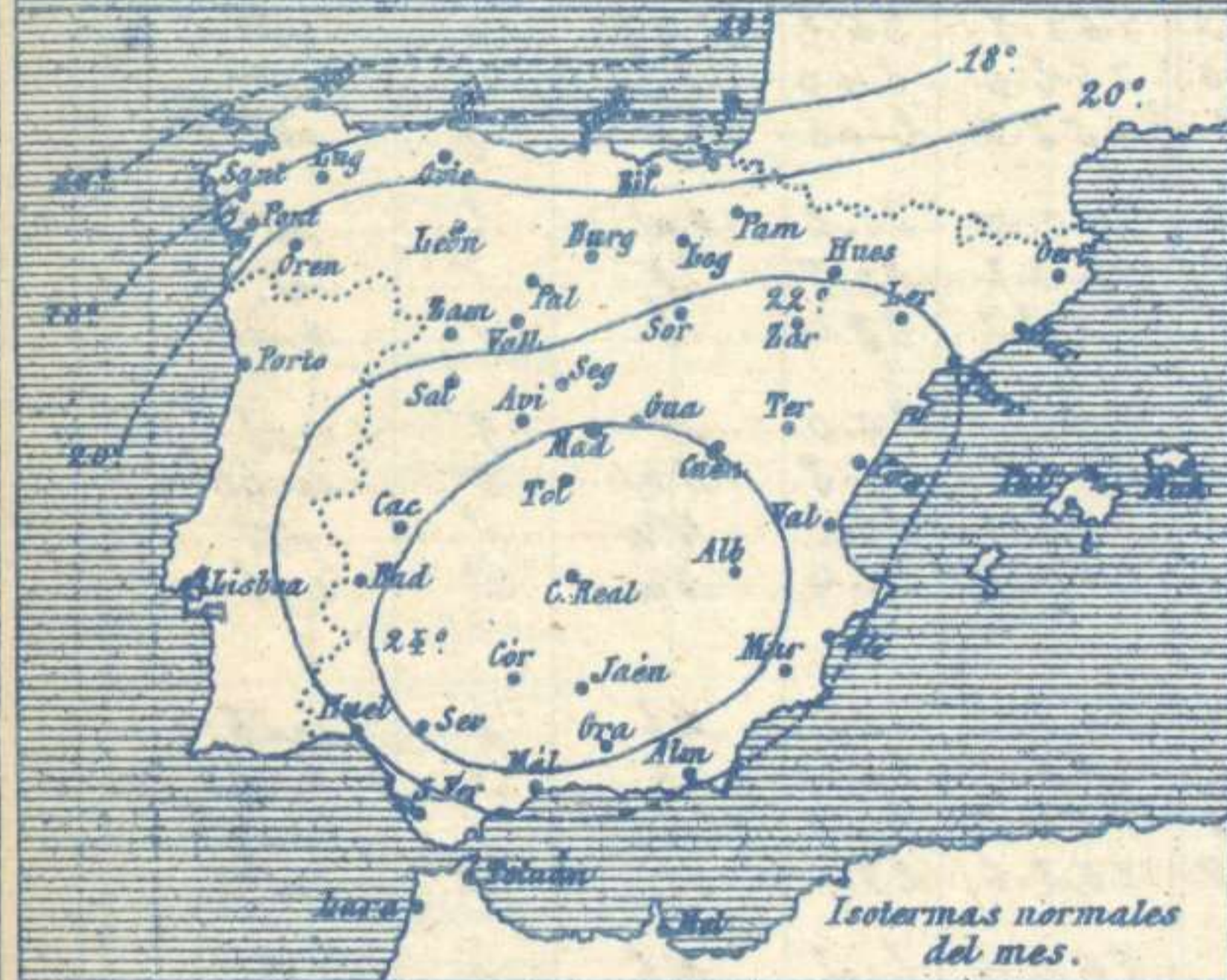
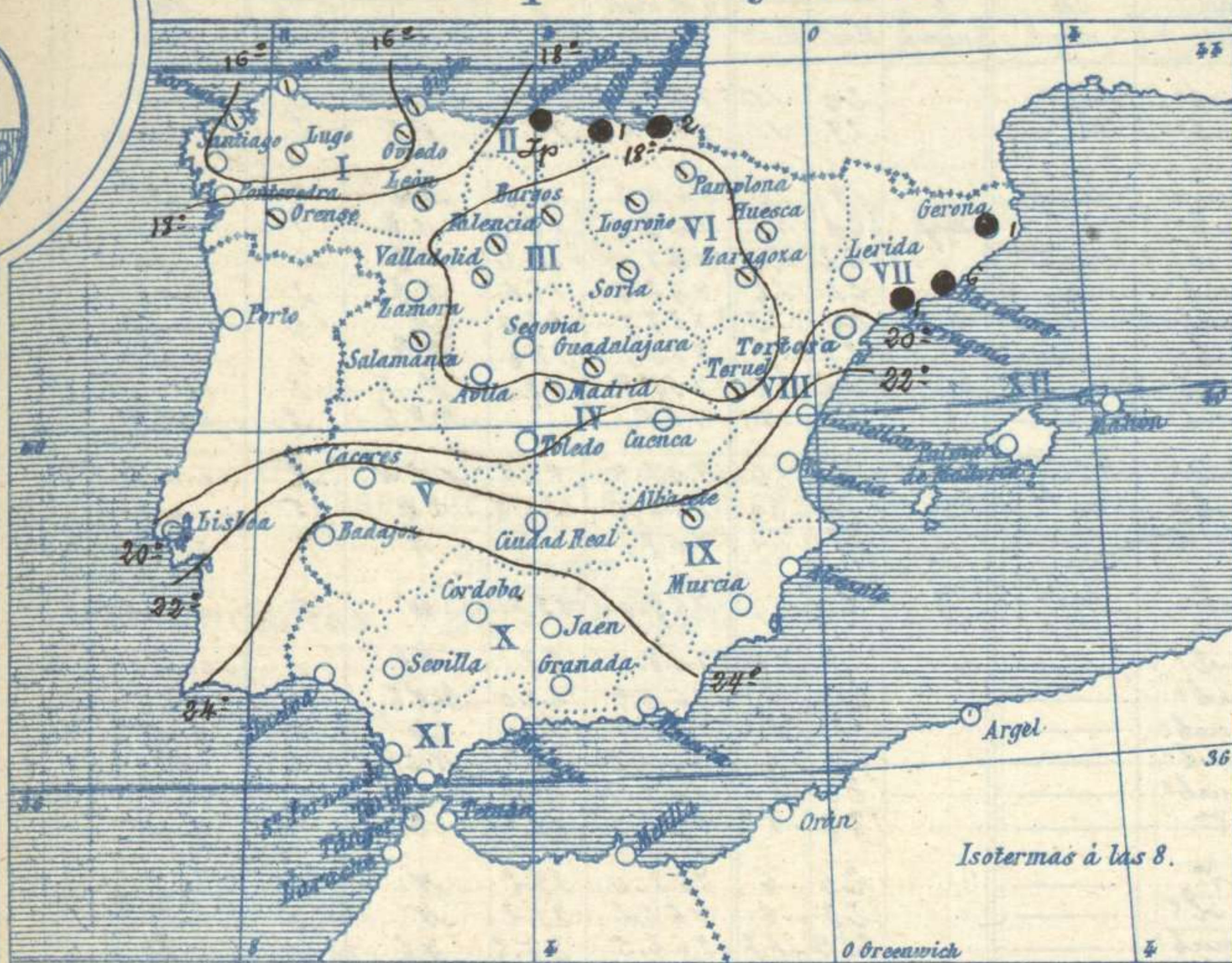
Al Occidente de las costas marroquíes existe un área de presiones débiles por cuya causa el Levante sigue soplando en el estrecho de Gibraltar y sus costas adyacentes. Aunque el cielo de España está por lo común con más nubes que durante los días pasados, el tiempo se mantiene bueno.

La temperatura máxima de ayer fue de 35 grados en Sevilla y Córdoba y la mínima de hoy ha sido de 6 grados en Avila y Segovia.

El Director general: Marqués de Teverga

El Ingeniero Geógrafo Jefe del Observatorio. J. Galbis

Temperaturas y Lluvias



Los números colocados al lado de ● designan m/m de lluvia recogida.

Tiempo probable

EN LAS REGIONES

- I } Vientos flojos o moderados de la region del Norte y tiempo incierto.
- II }
- III } Vientos flojos de la region del Norte y buen tiempo.
- IV }
- V }
- VI }
- VII } Vientos moderados de la region del Norte y buen tiempo.
- VIII }
- IX }
- X } Vientos moderados de la region del Este y buen tiempo.
- XI }
- XII } Buen tiempo.

Telegrama para las Comandancias de Marina depositado a las 12. h. 45. m

Es probable que continúe el Levante en el Estrecho de Gibraltar y costas adyacentes

Observaciones de Madrid entre 12^h del dia 4 y 12^h del dia 5

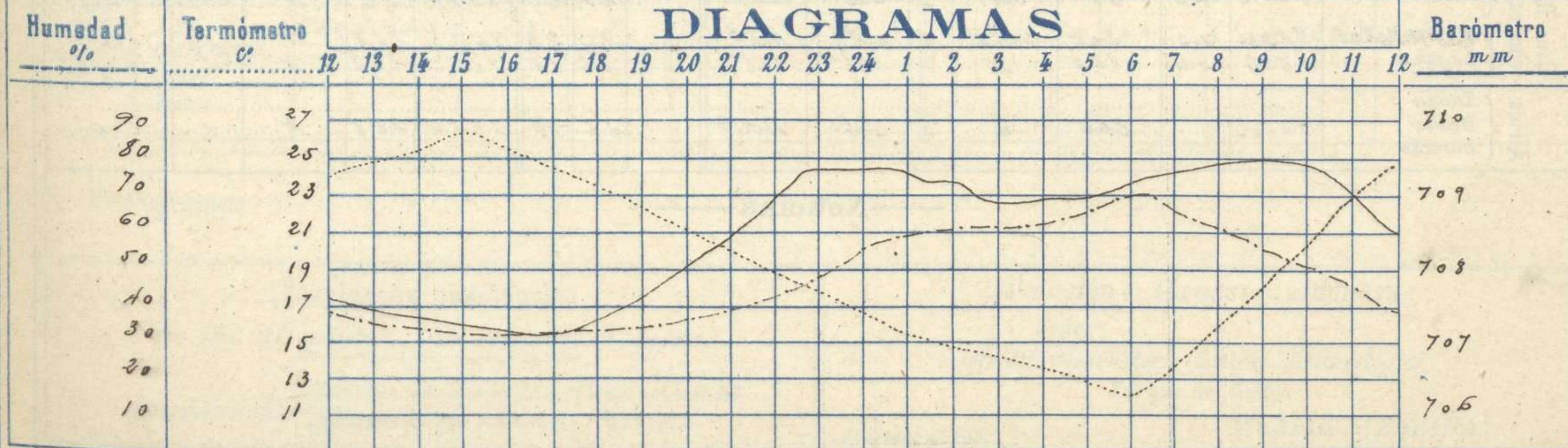
PARQUE DEL RETIRO (Altitud 667 m.)

Observaciones aerológicas

Hora.....

Hora	Barómetro m m	Termómetro C°	Humedad %	Viento		Lluvia o Nieve	Estado del Cielo	Notas	Alturas	Dirección del viento	Fuerza O d. g.	Alturas	Dirección del viento	Fuerza O d. g.	
				Dirección	F ^{ra} O d. g.										
12	707.6	23.8	37	NE	3	.	Despejado								
16	707.1	25.2	31	NE	1	.	Id.	Temperatura máxima a la sombra 25° 9'							
20	708.9	20.8	34	NNE	3	.	Id.	Id mínima id 11° 7'							
24	709.3	16.8	55	NE	2	.	Id.	Horas de Sol despejado en el día de ayer							
4	708.8	13.5	61	NE	2	.	Id.	11 h 30 mts							
8	709.3	15.1	58	Calma	0	.	Nuboso								
12	708.4	24.4	37	NW	0	.	Id.								

DIAGRAMAS



Observaciones de España

Observaciones de la mañana á 8 horas										Id. en las 24 horas		Id. de la vispera á 16 horas			
Estaciones	Barómetro		Temperatura	Viento		Estado del cielo	Estado del mar	Lluvia ó nieve	Temp. extr. ^{as}		Barón. á 0.º y al nivel del mar	Temperatura	Viento		Estado del cielo
	á 0.º y al nivel del mar	Variación en 3 horas		Dirección	F ^{ra}				Max. ^a	Min. ^a			Dirección	Fuerza	
Región del N.W. I.	Ia Cornua	769.6	-0.2	16	S.E.	1	nub.	Nor. ^a	20	15	769.7	17	N.E.	3	c. nub.
	Vares	768.6	+0.2	17.5	S.E.	1	nub.	Nor. ^a	19	15	769.2	17.4	N.E.	2	c. nub.
	Avilés	769.0	0.0	17.0	S.W.	2	c. nub.	Uana.	19	14	769.2	19.2	N.W.	2	c. nub.
	Gijón	769.0	0.0	14.4	S.W.	1	nub.	Uana.	20	12	768.6	18.6	N.E.	1	nub.
	Oviedo	769.0	-0.3	17.6	N.E.	4	nub.	N.W.	22	20	767.1	19.0	N.E.	4	c. nub.
	Finisterre	768.8	0.0	14.5	N.	2	nub.	Uana.	21	12	768.2	18.5	N.E.	3	nub.
	Santiago	768.4	0.0	16.2	N.	1	nub.	Uana.	24	13	767.7	22.0	N.	4	nub.
	Pontevedra	768.2	0.0	13.0	N.	1	nub.	Uana.	22	9	775.1	18.0	N.E.	1	c. nub.
	Lugo	768.6	0.0	21.0	N.	1	c. nub.	Uana.	22	10	768.8	18.0	N.	1	nub.
Orense	768.7	0.0	15.2	S.	2	nub.	Uana.	22	4	766.1		N.W.	3	c. nub.	
León															
Región Cantábrica II	Santander	767.7	+0.3	18.0	N.	4	Uana.	N.W.	20	16	767.9	19.7	N.W.	4	c. nub.
	Punta Galea	765.6	0.0	17.6	N.	6	nub.	N.	16	24	766.6	20.2	N.W.	5	nub.
	Bilbao	767.8	+0.2	17	N.	1	Uana.	Uana.	18	14	768.1	19	N.	1	c. nub.
	Cabo Machichaco														
San Sebastián	768.3	+0.6	19.0	S.W.	0	nub.	N.W.	2	20	768.0	18.4	N.	5	c. nub.	
Región del Duero III	Zamora	769.2	+1.0	17.9	S.E.	1	c. nub.	Uana.	29	10	768.2	22.1	N.E.	1	c. nub.
	Palencia	768.5	+0.6	13.6	N.	2	nub.	Uana.	21	8	765.9	24.0	N.W.	1	nub.
	Burgos	768.4	0.0	12.9	S.E.	2	c. nub.	Uana.	17	8	765.9	15.6	N.	2	c. nub.
	Soria	767.4	+0.2	12.0	N.	1	nub.	Uana.	19	7	764.5	18.6	N.W.	2	nub.
	Valladolid	768.2	+0.6	12.4	N.	3	c. nub.	Uana.	20	8	765.2	20.0	N.E.	2	c. nub.
	Salamanca	768.2	+0.7	13.6	S.E.	2	nub.	Uana.	27	8	762.7	26.4	N.	2	c. nub.
Región Central IV	Avila	768.2	0.0	10.3	S.W.	2	nub.	Uana.	20	6	763.0	19.2	N.	2	nub.
	Segovia	768.4	0.0	11.0	N.	2	nub.	Uana.	23	6	763.2	21.2	N.	2	nub.
	Madrid	768.5	+0.7	15.5	Salma.	2	nub.	Uana.	25.9	11.7	762.5	25.5	N.E.	1	nub.
	Toledo	768.6	+0.8	16.2	N.W.	2	nub.	Uana.	27	12	761.7	36.2	N.W.	0	nub.
	Guadalajara	768.6	+0.2	12.4	N.E.	2	nub.	Uana.	25	10	762.0	24.0	N.E.	2	nub.
Cuenca	768.4	+0.6	15.2	N.E.	2	nub.	Uana.	25	9	758.7	24.0	N.W.	0	nub.	
Extrem ^a Mancha V	Cáceres	764.2	0.0	20.0	N.W.	1	nub.	Uana.	21	15	760.8	21.2	N.W.	2	nub.
	Badajoz	763.2	+0.6	22.0	N.E.	1	nub.	Uana.	23	19	760.7	20.8	N.	1	nub.
	Ciudad Real	764.2	+1.0	12.2	S.	2	nub.	Uana.	29	15	762.7	28.4	N.	2	nub.
Alto Ebro VI	Logroño	768.2	0.0	16.0	N.	3	nub.	Uana.	21	12	767.0	20.0	N.	3	c. nub.
	Pamplona	768.2	0.0	15.0	N.W.	2	nub.	Uana.	18	12	766.2	15.8	N.W.	5	nub.
	Huesca	768.2	0.0	15.2	N.W.	2	nub.	Uana.	23	12	765.8	22.2	N.W.	1	nub.
	Zaragoza	768.4	+0.5	16.0	N.W.	4	nub.	Uana.	22	12	764.6	22.4	N.W.	3	c. nub.
Cataluña VII	Lérida	768.2	-0.4	12.2	S.	2	nub.	Uana.	1	22	763.9	21.6	N.E.	0	nub.
	Gerona	768.2	-0.2	18	N.W.	2	c. nub.	N.W.	6	27	762.8	26.2	S.E.	3	nub.
	Barcelona	768.2	0.0	17.7	N.W.	2	nub.	N.W.	1	23	762.2	21.0	N.E.	1	nub.
	Tarragona	768.2	-1.0	22.1	N.	4	c. nub.	Uana.	28	19	762.6	27.1	N.	3	nub.
Tortosa															
Levante VIII	Teruel	767.2	0.0	11.5	N.E.	0	nub.	Uana.	22	7	762.4	21.2	N.E.	0	nub.
	Castellón	764.2	0.0	25.2	N.W.	1	nub.	Uana.	27	22	762.4	25.6	N.W.	2	nub.
	Valencia	765.6	0.0	23.2	N.W.	1	nub.	Uana.	27	20	763.7	23.8	S.E.	1	nub.
Región del SE IX	Albacete	764.6	+0.2	18.2	S.	1	nub.	Uana.	28	15	760.8	25.2	N.	1	c. nub.
	Alicante	763.7	0.0	24	N.W.	0	nub.	N.W.	28	20	767.7	25	N.E.	0	nub.
	Murcia	764.0	0.0	22.0	N.W.	2	nub.	Uana.	29	18	761.7	27.6	N.	3	c. nub.
Cuenca del Guadalq. X	Sevilla	762.5	0.0	26.0	N.E.	2	nub.	Uana.	25	19	759.7	25.0	N.E.	2	nub.
	Córdoba	762.2	+0.5	23.8	N.	1	nub.	Uana.	25	20	759.2	22.8	S.E.	1	c. nub.
	Jaén	762.2	0.0	22.4	S.W.	0	nub.	Uana.	21	19	769.1	29.8	N.E.	0	nub.
	Granada	764.0	+0.4	22.0	S.	1	nub.	Uana.	21	16	762.2	29.0	S.	2	nub.
Costa del Sur XI	Huelva	762.4	0.0	24.2	S.	2	nub.	N.W.	22	19	760.1	23.2	N.	5	nub.
	San Fernando	762.2	+0.1	24	S.	2	nub.	N.W.	27	20	760.9	24	S.	2	c. nub.
	Tarifa	760.6	+0.2	22.5	S.	2	nub.	N.W.	25	21	760.4	23.6	N.	2	c. nub.
	Málaga	764.7	+0.4	22	S.	1	nub.	Uana.	26	21	762.6	22	S.	1	nub.
	Almería	764	0.0	22.2	S.	2	nub.	N.W.	28	20	761.6	27.1	S.W.	2	c. nub.
Canas Baleares XII	Palma	764.2	+1.2	22	S.	2	c. nub.	N.W.	28	19	760.0	27	S.W.	2	nub.
	Mahón	762.2	-1.0	22	S.W.	2	c. nub.	Uana.	25	20	762.9	22	N.	4	c. nub.
Canarias XIII	Las Palmas	763.4	0.0	20.5	N.W.	1	c. nub.	N.W.	24	20	762.0	22.8	N.	4	c. nub.
	Laguna	762.2	-0.4	12.5	N.	1	c. nub.	Cal. ^a	22	16	761.5	20.2	N.	2	c. nub.
Africa	Tetuan	762.2	0.0	22.6	S.	1	nub.	N.W.	22	18	762.4	20.8	N.	1	c. nub.
	Melilla														
	Larache														

— Noticias —