

DIRECCIÓN GENERAL DEL INSTITUTO GEOGRÁFICO Y ESTADÍSTICO

AÑO XXIV

BOLETÍN

1916

Núm. 224

DEL

11 de Agosto

OBSERVATORIO CENTRAL METEOROLÓGICO

Observaciones del Extranjero

Observaciones de la mañana á las 7 ^h													Id. en las 24 horas			Id. de la vispera por la tarde		
Estaciones	Barómetro		Temperatura	Viento		Estado del cielo	Estado del mar	Lluvia ó nieve	Temp. extr. ^{as}		Barom. ^o á 0° y al nivel del mar	Temperatura	Viento		Estado del cielo			
	á 0° al nivel del mar	Variación en 3 horas		Dirección	F ^{va}				Max. ^a	Min. ^a			Dirección	F ^{va}				
Escandinavia	Bodo	757.4	+1.0	9	N	4	c. nub.	Nub.	12	10	6	755.1	9	SW	4	c. nub.		
	Cristiansund	762.1	+0.5	10	W	3	Hum.	Nub. de	7	12	10	762.9	11	W	4	c. nub.		
	Skudesnoes																	
Europa Oriental y Central	Riga																	
	Moscou																	
	Nicolaiew																	
	Feldkirch																	
	Czernowitz																	
	Cracovia																	
	Pola																	
	Viena																	
Berlin																		
Berna																		
Islas Británicas	Stornoway																	
	Shields																	
	Valentia																	
Francia	Grís Nez																	
	St. Mathieu																	
	Isla de Aix																	
	Biarritz																	
	Paris																	
	Clermont																	
	Perpiñán																	
Cabo Sicié																		
Niza																		
Italia	Liorna																	
	Roma																	
	Cagliari																	
	Palermo																	
Portugal	Porto																	
	Lisboa	763.5	+0.1	18	N.W.	1	S.	Nub. de	29	19		763.9	25	N.W.	5	S.		
	Lagos	763.6	+0.2	22	Cal.	0	N.	Nub. de	12	17		763.1	27	N.	2	S.		
	Horta																	
	Flores																	
	Punta Delgada																	
Funchal	766.2	+0.2	19	S.	2	c. nub.	Nub. de	24	19		766.8	23	N.E.	3	N.			
Marruecos y Argelia	Tánger																	
	Orán																	
	Laghounat																	
	Argel																	
	Cap de Garde																	
Biskra																		

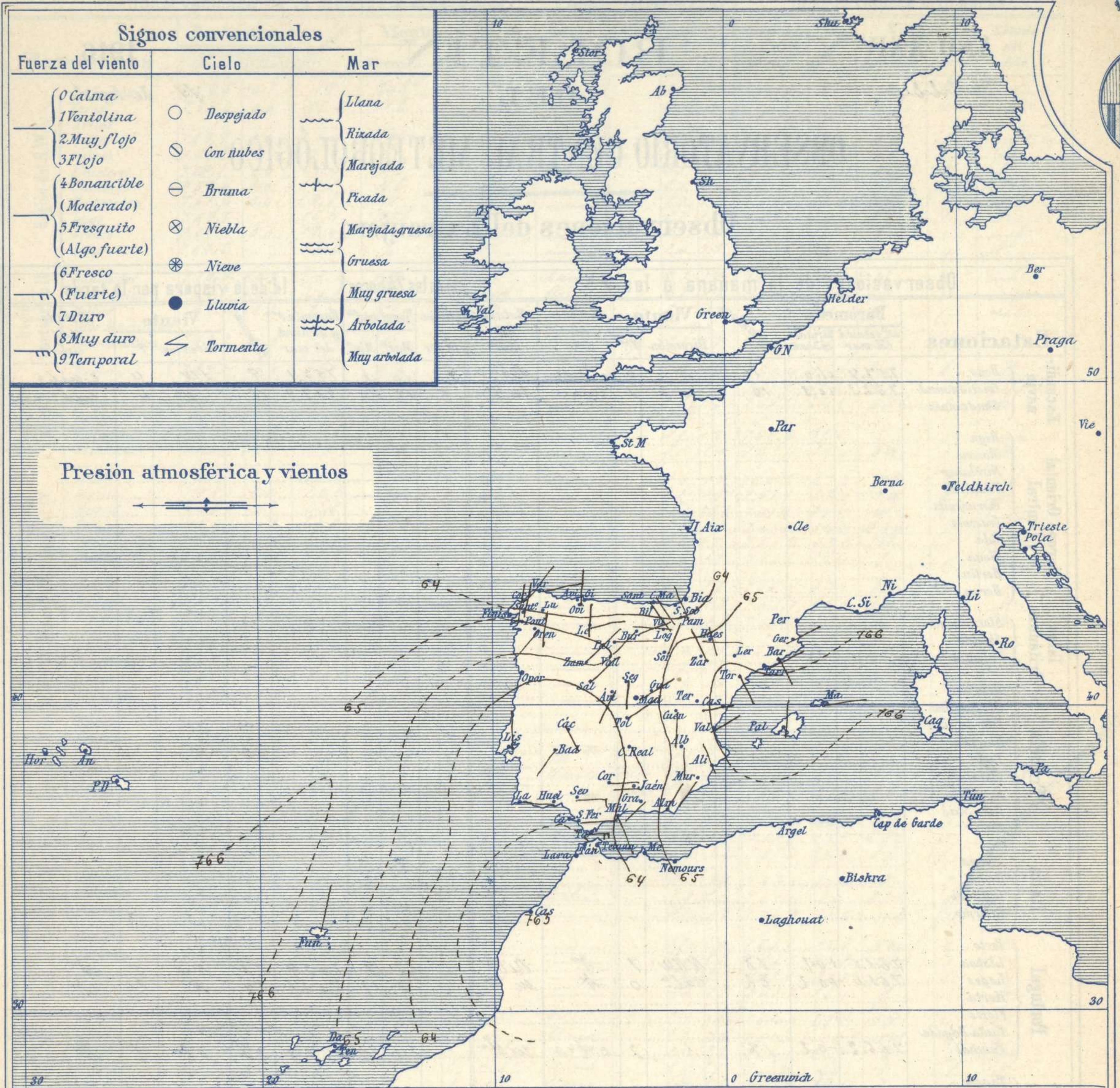
Radiogramas

Precios de suscripción
Un año...18...pesetas. Un semestre...9...pesetas.

Administrador { Habilitado del material de la Dirección general del Instituto Geográfico y Estadístico. Madrid

Dirección : Adresse : Address :
Señor
Jefe del Observatorio Central Meteorológico
Parque del Retiro
Madrid. (ESPAÑA)

Apartado n.º 285.



Estado general

Ha descendido de ayer a hoy el barómetro por casi toda nuestra Península, perdiendo con ello estabilidad el buen tiempo reinante. El Levante tiende a amainar en el Estrecho.

El cielo continúa con muy pocas nubes y la temperatura elevada. La máxima de ayer fue de 39 grados en Cáceres, Ciudad Real, Sevilla y Córdoba y la mínima de hoy ha sido de 13 grados en Bilbao.

El mar está tranquilo por todas nuestras costas.

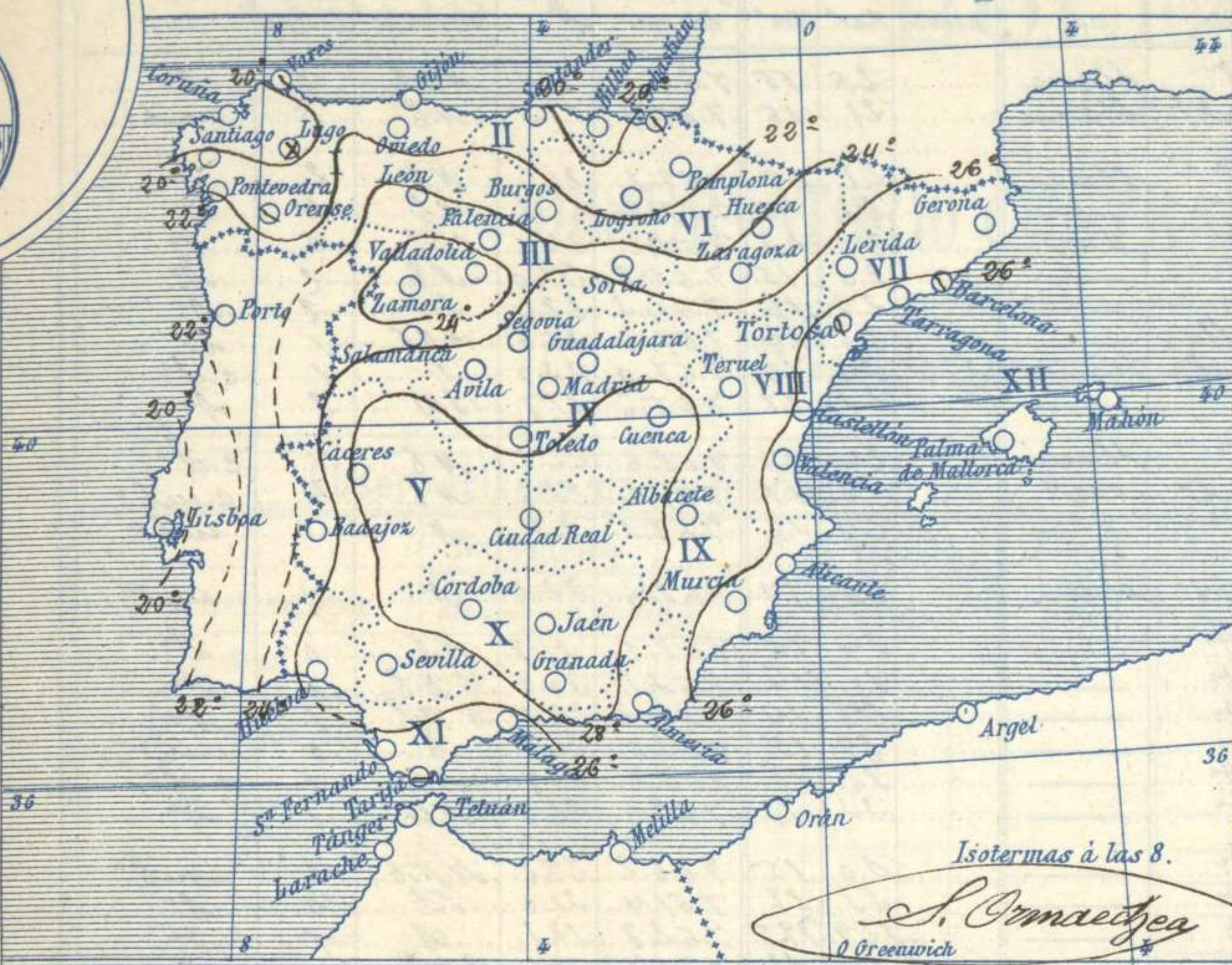
J. Galbis

El Director general: Marqués de Teverga

El Ingeniero Geógrafo Jefe del Observatorio. J. Galbis



Temperaturas y Lluvias



Los números colocados al lado de ● designan m/m de lluvia recogida.

Isotermas a las 8.
S. Ormaetxea
Greenwich

Tiempo probable

EN LAS REGIONES

- I } Vientos flojos de dirección variable y buen tiempo poco estable.
- II }
- III }
- IV }
- V }
- VI }
- VII } Vientos flojos de dirección variable y buen tiempo.
- VIII }
- IX }
- X }
- XI }
- XII }

Telegrama para las Comandancias de Marina depositado a las 12 h. 30 m

Es probable que amaine el Levante en el Estrecho de Gibraltar.
El buen tiempo pierde estabilidad en Galicia y en el Cantábrico.

Observaciones de Madrid entre 12^h del día 10 y 12^h del día 11

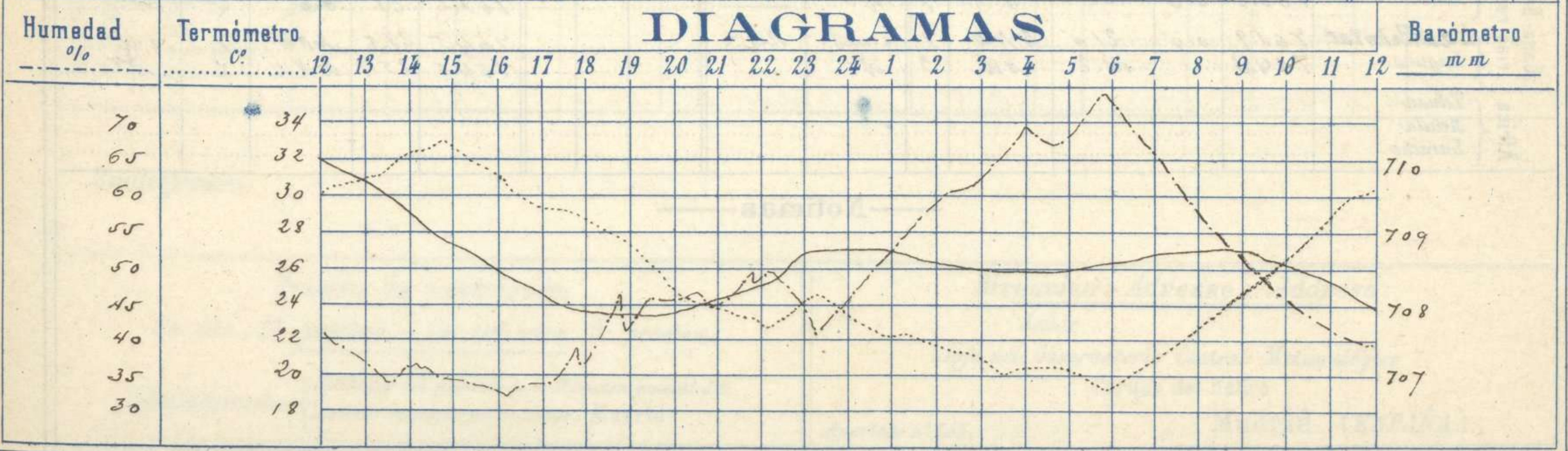
PARQUE DEL RETIRO (Altitud 667 m²)

Observaciones aerológicas

Hora.....

Hora	Barómetro m m	Termómetro C°	Humedad o/o	Viento		Lluvia o Nieve	Estado del Cielo	Notas	Alturas	Dirección del viento	Fuerza Oás	Alturas	Dirección del viento	Fuerza Oás	
				Dirección	F ^{xa} Oás										
12	710.0	30.2	41	Cal	0		Desp. de								
16	708.5	31.1	33	W	1		Temp. máx. a la sombra 33.9								
20	707.9	25.0	45	N.W	1		Tem. mínima 23.19.5								
24	708.8	23.8	45	N.E	3		Horas de sol despejado en el día de ayer 12 h. 5 m.								
4	708.5	20.4	70	N.N.E	2										
8	708.2	23.0	58	E.N.E	1										
12	708.0	30.9	40	S	1										

DIAGRAMAS



Observaciones de España

Observaciones de la mañana á 8 horas										Id. en las 24 horas		Id. de la vispera á 16 horas				
Estaciones	Barómetro		Temperatura	Viento		Estado del cielo	Estado del mar	Lluvia ó nieve	Temp. ^s extr. ^{as}		Barom. ^o á 0° y al nivel del mar	Temperatura	Viento		Estado del cielo	
	á 0° y al nivel del mar	Variación en 3 horas		Dirección	F ^{za}				Max. ^a	Min. ^a			Dirección	Fuerza		
Región del N.W. I.	Ina Coruña	7.63.4	-0.7	18	N.E	0	H ^{ca}		20	15	7.66.9	24	N.E	5	H ^{ca}	
	Vares	7.63.3	0.0	19.0	S	2	emb ^o		21	16	7.67.9	19.5	N.E	5	c.emb ^o	
	Avilés															
	Gijón	7.64.8	-0.1	21.0	S	0	H ^{ca}		22	15	7.69.7	21.4	N.E	2	H ^{ca}	
	Oviedo	7.63.9		20.0	N	0	H ^{ca}		22	16	7.67.8	21.2	N.E	1	H ^{ca}	
	Finisterre	7.63.0	0.0	25.2	Cal ^a	0	H ^{ca}		25	22	7.65.6	24.6	S.S.E	5	H ^{ca}	
	Santiago	7.63.1	-0.5	20.4	N	1	H ^{ca}		20	15	7.65.8	24.0	N.E	2	H ^{ca}	
	Pontevedra	7.63.6	0.0	20.0	N	1	H ^{ca}		29	16	7.64.3	22.4	S.W	2	H ^{ca}	
	Lugo	7.65.6		15.5	S	1	uba		25	14	7.67.6	25.0	N.N.E	1	H ^{ca}	
Orense	7.62.6	0.0	20.2	S.W	1	c.emb ^o		24	16	7.67.0	22.0	S	1	c.d. ^o		
León	7.64.5		20.6	S	0	H ^{ca}		23	17	7.65.0	21.7	S.W	2	H ^{ca}		
Región Cantábrica II	Santander	7.64.0	-0.5	21.0	S	1	H ^{ca}		24	14	7.68.6	22.5	N.E	1	c.d. ^o	
	Punta Galea	7.62.2	-0.5	19.1	S.S	3	emb ^o		23	17	7.67.4	22.6	N.E	4	c.emb ^o	
	Bilbao	7.64.9	-1.5	18	S.S	2	H ^{ca}		24	13	7.68.3	23	N	1	emb ^o	
	Cabo Machichaco															
	San Sebastián	7.64.8	+1.5	22.2	S.S	1	emb ^o		23	17	7.68.0	22.0	N	1	emb ^o	
Región Duero III	Zamora	7.66.5	+1.0	19.8	N.E	0	H ^{ca}		24	15	7.68.5	21.7	N.E	0	H ^{ca}	
	Palencia	7.64.7	0.0	20.6	S.N.E	2	H ^{ca}		21	14	7.63.1	20.5	S.N.E	0	H ^{ca}	
	Burgos	7.64.8	-0.4	17.0	S.N.E	0	H ^{ca}		28	14	7.64.2	22.8	S.N.E	1	H ^{ca}	
	Soria	7.64.1	-0.1	20.0	N.N.E	0	H ^{ca}		29	15	7.63.5	26.8	S	0	emb ^o	
	Valladolid	7.65.6	-0.4	15.6	N.E	1	H ^{ca}		22	15	7.63.6	21.8	N.W	1	c.d. ^o	
	Salamanca	7.62.7	0.0	20.0	N.E	1	H ^{ca}		22	16	7.63.0	22.0	N.W	1	H ^{ca}	
Región Central IV	Ávila	7.64.1		18.6	S.S.W	0	H ^{ca}		20	15	7.60.2	23.2	N.N.E	2	c.emb ^o	
	Segovia	7.62.2	+0.3	26.0	S	0	H ^{ca}		23	17	7.61.4	21.0	S.S	0	H ^{ca}	
	Madrid	7.64.7	+0.2	22.0	S.N.E	1	H ^{ca}		22.9	19.5	7.62.8	21.1	W	1	H ^{ca}	
	Toledo	7.64.1	+0.2	22.8	N.E	1	H ^{ca}		20.3	12	7.61.7	24.4	S.N.E	1	H ^{ca}	
	Guadalajara	7.63.8	+0.2	22.8	N	0	H ^{ca}		25	18	7.60.7	22.0	S.W	1	H ^{ca}	
	Cuenca	7.61.2	+0.3	24.4	S	0	H ^{ca}		22	15	7.60.7	21.0	S.W	2	H ^{ca}	
Extrem ^a Mancha V	Cáceres	7.62.0		26.8	S.S	0	H ^{ca}		28	21	7.62.3	25.8	W	0	H ^{ca}	
	Badajoz	7.62.4	+0.4	22.2	S.W	0	H ^{ca}		27	20	7.62.4	25.8	N.W	1	H ^{ca}	
	Ciudad Real	7.64.7	+1.0	22.6	S.S	3	H ^{ca}		28	19	7.62.6	25.6	S	0	H ^{ca}	
Alto Ebro VI	Logroño	7.62.5		19.0	W	0	H ^{ca}		28	15	7.66.3	27.2	W	0	H ^{ca}	
	Pamplona	7.62.9		18.0	N.N.W	0	H ^{ca}		22	14	7.65.7	23.0	N.W	2	H ^{ca}	
	Huesca	7.65.8	+0.5	21.4	S	1	c.d. ^o		29	19	7.65.7	27.3	S.S	0	c.d. ^o	
	Zaragoza	7.65.1	0.0	22.4	N.W	0	H ^{ca}		29	17	7.64.8	28.2	S	1	c.d. ^o	
Cataluña VII	Lérida	7.65.7	0.0	26.0	N.E	1	H ^{ca}		29	20	7.66.7	24.6	N.E	2	emb ^o	
	Gerona	7.65.6	+0.2	26	S.S	2	c.emb ^o		29	21	7.66.8	27	S	2	c.emb ^o	
	Barcelona	7.66.4		25.0	N.E	2	c.d. ^o		26	21	7.66.8	25.4	S.S	2	c.d. ^o	
	Tortosa	7.66.0	0.0	26.5	S.S	2	emb ^o		30	22	7.66.8	27.8	S.S	3	emb ^o	
Levante VIII	Teruel	7.65.1		19.2	S	0	H ^{ca}		20	15	7.62.6	23.2	S	0	emb ^o	
	Castellón	7.62.6	+0.2	26.0	W	0	c.d. ^o		26	21	7.61.1	25.1	S	2	c.d. ^o	
	Valencia	7.65.1		25.6	N.N.E	1	H ^{ca}		28	21	7.66.6	26.8	S.S	0	H ^{ca}	
Región del SE IX	Albacete	7.65.0	0.0	22.0	S	1	H ^{ca}		22	16	7.62.9	21.2	S	2	H ^{ca}	
	Alicante	7.65.0	+0.2	26	N.N.W	0	H ^{ca}		22	20	7.65.4	26	S.N.E	2	H ^{ca}	
	Murcia	7.65.5		24.0	S.W	2	H ^{ca}		21	19	7.65.1	20.4	N.E	3	H ^{ca}	
Cuena del Guadalq. X	Sevilla	7.63.1		26.6	S	4	H ^{ca}		28	21	7.62.1	27.0	W	1	H ^{ca}	
	Córdoba	7.63.6	+0.5	25.6	S	1	H ^{ca}		28	22	7.62.7	28.0	W	1	c.d. ^o	
	Jaén	7.63.5		26.3	W	0	H ^{ca}		36	22	7.61.9	24.6	N.E	0	H ^{ca}	
	Granada	7.64.2		26.0	S.W	1	H ^{ca}		24	19	7.62.6	25.8	S	5	H ^{ca}	
Costa del Sur XI	Huelva	7.63.3		26.2	W	0	H ^{ca}		20	18	7.63.1	29.2	W	5	H ^{ca}	
	San Fernando	7.62.4	+0.2	25	S	3	H ^{ca}		21	21	7.63.4	28	S	4	H ^{ca}	
	Tarifa	7.62.7	+0.5	22.1	S	6	Druma		25	22	7.62.8	24.6	S	6	Druma	
	Málaga	7.66.0	+0.2	25	S.S	1	emb ^o		27	21	7.65.7	22	S.S	2	emb ^o	
	Almería	7.65.2		27.6	N.E	2	H ^{ca}		21	23	7.64.6	28.8	S.W	1	H ^{ca}	
Canas Baleares XII	Palma	7.66.2	+0.6	25	N	2	H ^{ca}		21	21	7.67.0	29	S.W	4	H ^{ca}	
	Mahón	7.66.0	0.0	26	S	1	H ^{ca}		27	21	7.67.6	27	S.S	2	H ^{ca}	
Canarias XIII	Las Palmas	7.62.9	0.0	21.0	N.N.W	1	c.emb ^o				7.64.5	22.6	N.N.W	1	c.d. ^o	
	Laguna	7.64.3		19.2	N.W	3	H ^{ca}				7.64.6	25.7	N.N.W	2	H ^{ca}	
Africa	Teluan															
	Melilla															
	Larache															

— Noticias —