

DIRECCIÓN GENERAL DEL INSTITUTO GEOGRÁFICO Y ESTADÍSTICO

AÑO XXIV

BOLETÍN

1916

Núm.º 155

DEL

3 de Junio

OBSERVATORIO CENTRAL METEOROLÓGICO

Observaciones del Extranjero

Observaciones de la mañana á las 7 ^h							Id. en las 24 horas			Id. de la vispera por la tarde						
Estaciones	Barómetro		Temperatura	Viento		Estado del cielo	Estado del mar	Lluvia ó nieve	Temp. extr. ^{as}		Barom. á 0° y al nivel del mar	Temperatura	Viento		Estado del cielo	
	á 0° y al nivel del mar	Variación en 3 horas		Dirección	F ^{va}				Max. ^a	Min. ^a			Dirección	F ^{va}		
Escandinavia	Bodo	741.4	-0.2	9	8	1	emb. ^o	Cal. ^o	Trp.	19	9	746.5	12	8	2	e. emb. ^o
	Cristiansund	747.2	+1.9	7	N.W.	4	buena	M. U.	5	17	5	742.7	10	E.S.E.	1	e. emb. ^o
	Shudesnoes															
Europa Oriental y Central	Riga															
	Moscou															
	Nicolaiev															
	Feldkirch															
	Czernovitz															
	Cracovia															
	Pola															
	Viena															
Berlin																
Berna																
Islas Británicas	Stornoway															
	Shields															
	Valentia															
Francia	Gris Nex															
	St. Mathieu															
	Isla de Aix															
	Biarritz															
	Paris															
	Clermont															
	Perpiñán															
Cabo Sicié																
Nika																
Italia	Liorna															
	Roma															
	Cagliari															
	Palermo															
Portugal	Porto	765.5	+0.1	19.0	N	4	emb. ^o	Uana	25	16	765.2	19.0	W	3	de	
	Lisboa	762.4	+0.1	19	N.W.	3	de	M. gñ	29	17	762.0	26	N.W.	5	de	
	Lagos	751.9	0.0	22	N	1	de	Uana	29	18	752.7	26	N	1	de	
	Horta															
	Flores															
	Punta Delgada															
	Funchal	756.7	0.0	16	N.E.	3	emb. ^o	M. U.	20	16	754.9	20	N.E.	3	c.d.	
Marruecos y Argelia	Tánger															
	Orañ															
	Iaghouat															
	Argel															
	Cap de Garde															
	Túnex															
Biskra																

Radiogramas

Precios de suscripción

Un año...18...pesetas. Un semestre...9...pesetas.

Administrador

(Habilitado del material de la Dirección general del Instituto Geográfico y Estadístico. Madrid)

Dirección : Adresse : Address :

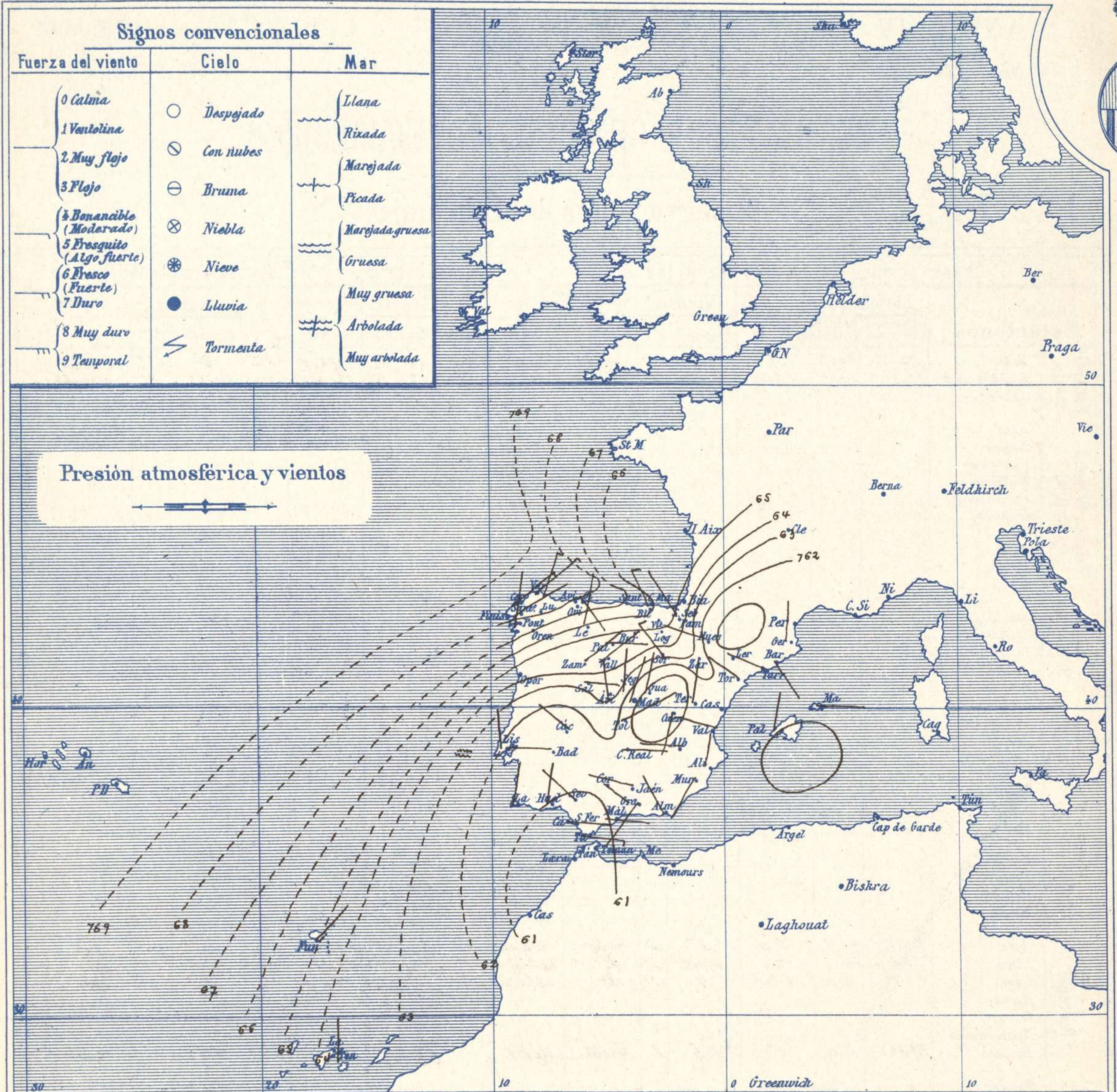
Señor

Jefe del Observatorio Central Meteorológico

Parque del Retiro

Madrid. (ESPAÑA)

Apartado n.º 285.



Estado general

Se están formando varios centros de perturbación atmosférica dentro de la península Ibérica y en el Mediterráneo Occidental, lo que hace que el tiempo, aun conservándose bueno para la mayoría de las comarcas españolas, pierda estabilidad y sean probables las tormentas aisladas. Se han registrado algunas lluvias sobre la región Cantábrica. Los vientos soplan generalmente flojos de dirección variable y la temperatura se mantiene suave: la máxima de ayer fue de 33 grados en Badajoz y Sevilla y la mínima de hoy ha sido de 7 grados en Zamora. Las presiones altas deben de hallarse situadas al Norte de las Azores.

Saura

El Director general: Marqués de Teverga

El Ingeniero Geógrafo Jefe del Observatorio. J. Galbis

Temperaturas y Lluvias

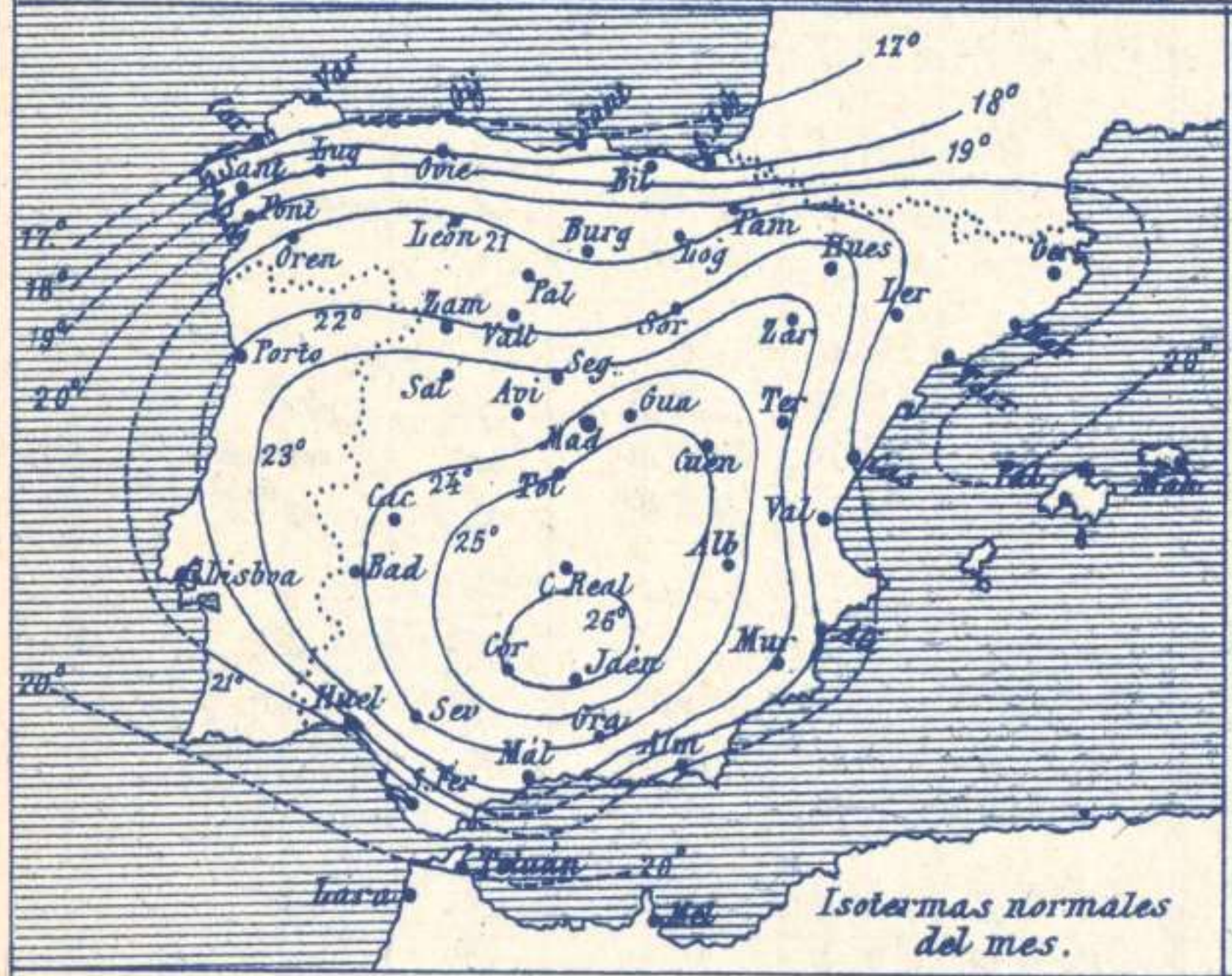


Tiempo probable

EN LAS REGIONES

- I
- II
- III
- IV
- V
- VI
- VII
- VIII
- IX
- X
- XI
- XII

Tiempo favorable para que descarguen algunas tormentas aisladas.



Los números colocados al lado de ● designan m/m de lluvia recogida.

Telegrama para las Comandancias de Marina depositado á las 12 h 45 m

Pueden descargar algunas tormentas aisladas, vientos del Norte y lluvias en Cantabria y Galicia.

Observaciones de Madrid entre 12^h del día 2 y 12^h del día 3

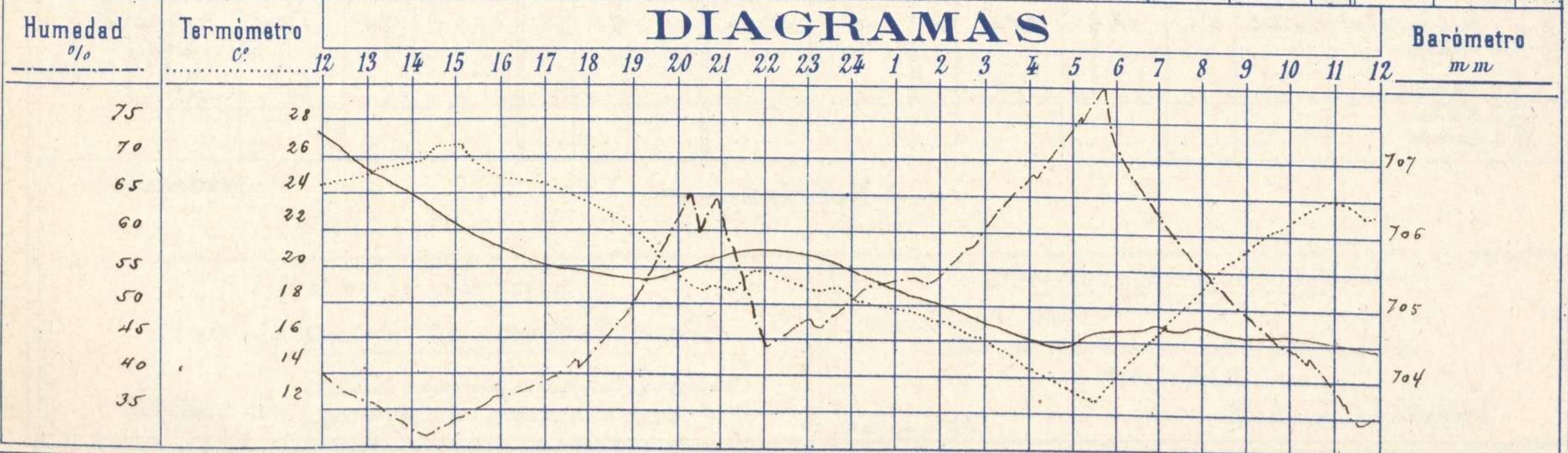
PARQUE DEL RETIRO (Altitud 667 m^s)

Observaciones aerológicas

Hora

Hora	Barómetro m m	Termómetro C°	Humedad o/o	Viento		Lluvia y Nieve	Estado del Cielo	Notas	Alturas	Dirección del viento	Fuerza 0 á 9	Alturas	Dirección del viento	Fuerza 0 á 9
				Dirección	F ^{ra} 0 á 9									
12	707.3	24.0	35	SE	0		Cl	Temp. máx. a la sombra 26.2						
16	705.7	24.6	36	W	1		Cl	Id mínima id 12.7						
20	705.4	19.5	60	ENE	1		C desp ^{ta}	Horas de Sol despejado en el día de						
24	705.4	18.4	50	NE	2		Cl	ayer 13 h ² 15 m ⁵						
4	704.5	14.4	66	NE	1		Nub ²²							
8	704.7	18.3	56	NNE	1		Cl							
12	704.4	23.0	35	NE	2		C cub ^{ta}							

DIAGRAMAS



Observaciones de España

Observaciones de la mañana á 8 horas										Id. en las 24 horas			Id. de la vispera á 16 horas			
Estaciones	Barómetro		Temperatura	Viento		Estado del cielo	Estado del mar	Lluvia ó nieve	Temp. extr. ^{as}		Barom. á 0° y al nivel del mar	Temperatura	Viento		Estado del cielo	
	á 0° y al nivel del mar	Variación en 3 horas		Dirección	F ^{xa}				Max. ^a	Min. ^a			Dirección	Fuerza		
Región del N.W. I.	La Coruña	768.6	+1.0	15	N.E.	4	nub. ^o	Pir. ^a	17	10	767.1	17	N.N.E.	4	A ^o	
	Vares	768.1	+0.2	12.1	N.E.	2	nub. ^o	M. Ua	17	10	766.8	15.0	N.E.	1	nub. ^o	
	Avilés															
	Gijón	768.1		12.9	N.E.	3	c. d. ^o	Uana	9	12	767.2	17.4	N.E.	2	A ^o	
	Oniedo	768.2		11.2	N.E.	1	Uana		5	9	766.0	18.0	N.E.	1	A ^o	
	Finisterre	767.7	+0.5	19.2	N.E.	5	nub. ^o	M. Ua	22	18	766.2	19.4	N.E.	5	A ^o	
	Santiago	767.8	+0.2	12.9	N.E.	2	nub. ^o		22	12	766.0	20.2	N	3	A ^o	
	Pontevedra	766.7	+0.1	17.0	N	2	c. d. ^o		27	13	764.7	25.4	N	3	A ^o	
	Lugo	768.2		10.1	N.N.E.	5	nub. ^o		22	9	766.1	21.4	N.N.E.	3	A ^o	
Orense	769.7	+1.0	17.5	N	1	c. nub. ^o		28	13	767.5	21.2		2	nub. ^o		
León	765.0		14.0	N	4	c. nub. ^o		2	18	9	762.6	15.5	S	0	c. d. ^o	
Región Cantábrica II	Santander	767.0	+1.2	14.1	N.N.W.	0	nub. ^o	Pir. ^a	1	12	766.0	17.9	N.W.	1	A ^o	
	Punta Galea	765.3	+1.0	12.4	N.W.	6	nub. ^o	M. Ua	4	13	764.6	15.9	N.W.	3	nub. ^o	
	Bilbao	766.6	+1.5	14	N	1	nub. ^o		7	11	765.7	19	N.N.W.	1	A ^o	
	Cabo Machichaco															
San Sebastián	766.2	+1.2	14.8	N.W.	5	nub. ^o	M. Ua	6	12	11	765.7	17.6	N.W.	1	A ^o	
Región del Duero III	Zamora	765.9	+1.0	15.6	N.E.	1	nub. ^o		27	7	766.8	25.1	N.E.	1	c. d. ^o	
	Palencia	764.8	+1.0	14.2	S	2	nub. ^o		25	9	761.5	24.2	S.E.	2	A ^o	
	Burgos	762.9	0.0	12.0	S.N.E.	0	nub. ^o		22	8	761.6	21.2	S.N.E.	0	A ^o	
	Soria	762.7	0.0	13.2	N.W.	4	nub. ^o		22	9	760.2	23.6	N	2	A ^o	
	Valladolid	765.0	+0.2	12.8	N.E.	2	nub. ^o		26	10	762.4	23.4	N.E.	1	A ^o	
	Salamanca	761.8	+0.8	15.0	S	2	c. nub. ^o		25	11	760.9	24.2	N.E.	2	A ^o	
Región Central IV	Ávila	762.9		12.4	N.N.W.	2	nub. ^o		21	10	761.5	20.2	N.N.E.	2	A ^o	
	Segovia	762.2	-0.2	14.0	N	2	nub. ^o		22	9	761.5	22.3	N	0	A ^o	
	Madrid	761.3	+0.3	18.3	N.N.E.	1	nub. ^o		26.2	18.7	761.0	24.6	N	1	A ^o	
	Toledo	761.3	0.0	18.4	N.E.	0	A ^o		29	12	761.8	28.0	N	0	A ^o	
	Guadalajara	760.5	0.0	19.6	N	2	nub. ^o		25	11	760.6	25.0	S	0	A ^o	
Cuenca	760.0		18.4	S	0	c. d. ^o		24	10	758.9	22.8	S.W.	2	A ^o		
Extrem ^a Mancha V	Cáceres	761.0		24.0	N.W.	2	c. d. ^o		22	12	761.0	20.6	N.W.	2	A ^o	
	Badajoz	761.4	+0.4	21.4	N	1	A ^o		23	15	761.2	12.8	S.W.	0	A ^o	
	Ciudad Real	761.9	0.0	21.2	S	0	A ^o	Uana	22	12	762.2	27.8	S.W.	4	A ^o	
Alto Ebro VI	Logroño	764.7		12.6	N	0	nub. ^o		24	10	762.7	24.0	N	1	A ^o	
	Pamplona	762.0		12.2	N.N.W.	2	Uana	Uap.	20	10	762.6	19.4	N.W.	4	A ^o	
	Huesca	761.0	0.0	16.1	N.N.W.	5	nub. ^o		26	12	761.5	25.0	N.N.W.	0	nub. ^o	
	Zaragoza	764.0	0.0	16.6	N	2	nub. ^o		27	12	760.6	25.2	N.W.	2	A ^o	
Cataluña VII	Lérida	760.8	0.0	20.6	N	1	nub. ^o		27	12	761.7	24.4	S	2	A ^o	
	Gerona															
	Barcelona	759.6	-0.2	19	S.E.	5	nub. ^o	M. Ua	24	17	761.0	22	S.W.	1	A ^o	
	Tarragona	760.7		20.0	N.N.W.	1	nub. ^o	Uana	24	15	762.6	20.4	S.W.	2	c. d. ^o	
Tortosa	760.4	0.0	22.2	N.W.	5	A ^o		28	15	761.9	26.8	S	2	A ^o		
Levante VIII	Teruel	762.4		15.8	N	0	A ^o		25	9	759.9	24.2	N	0	A ^o	
	Castellón	760.7	-0.2	22.3	S.E.	0	A ^o	Pir. ^a	24	16	764.0	22.0	S	2	A ^o	
	Valencia	760.9		22.4	N.N.W.	0	A ^o		24	19	762.1	24.1	S.E.	1	A ^o	
Región del Guadalq. X del SE IX	Albacete	761.0	-0.5	19.4	N	1	A ^o		26	12	760.7	26.4	N	1	c. d. ^o	
	Alicante	760.3	0.0	22	N	1	A ^o	Cal ^a	25	14	762.6	21	S	1	A ^o	
	Murcia	760.6		20.0	S.W.	1	A ^o		29	12	761.8	27.7	S	4	A ^o	
Cuenca del Guadalq. XI	Sevilla	761.2		22.0	N.W.	1	A ^o		23	15	761.4	32.2	N.W.	2	A ^o	
	Córdoba	761.2	0.0	20.8	S.E.	1	A ^o		22	15	761.1	21.0	S	1	c. d. ^o	
	Jaén	760.7		21.2	N.N.W.	0	A ^o		28	17	760.9	26.2	N.E.	0	A ^o	
	Granada	762.2		19.2	S.W.	1	A ^o		27	12	762.6	26.4	N	5	nub. ^o	
Costa del Sur XII	Huelva	761.0		23.8	N	0	A ^o	Uana	29	16	761.5	28.0	N.W.	2	A ^o	
	San Fernando	761.4	0.0	20	S	1	A ^o		29	16	762.0	25	N.E.	2	A ^o	
	Tarifa	760.2	0.0	19.8	S	5	A ^o	Pir. ^a	22	18	761.4	20.2	S	6	A ^o	
	Málaga	762.2	0.0	22	S	1	A ^o	M. Ua	23	17	764.7	23	S	1	A ^o	
	Almería	760.2		25.5	N.W.	1	A ^o	Uana	26	16	762.2	22.2	N.W.	1	A ^o	
Canas Baleares XIII	Palma	761.2	+1.2	19	N	2	A ^o	M. Ua	23	16	763.2	21	S.W.	4	A ^o	
	Mahón	761.7	0.0	22	S	1	A ^o		25	16	763.1	24	N.W.	2	A ^o	
Africa	Sta Cruz de Ten ^o Laguna	763.2	0.0	17.2	N.N.W.	1	c. d. ^o	Uana	21	17	763.2	19.6	N.N.W.	1	c. d. ^o	
	Tetuan															
	Melilla															
	Larache															

— Noticias —