

DIRECCIÓN GENERAL DEL INSTITUTO GEOGRÁFICO Y ESTADÍSTICO

AÑO XXIV

BOLETÍN

1916

Num.º 154

DEL

2 de Junio

OBSERVATORIO CENTRAL METEOROLÓGICO

Observaciones del Extranjero

Observaciones de la mañana á las 7 ^h							Id. en las 24 horas			Id. de la vispera por la tarde					
Estaciones	Barómetro		Temperatura	Viento		Estado del cielo	Estado del mar	Lluvia ó nieve	Temp. extr.ªs		Barom.º á 0º y al nivel del mar	Temperatura	Viento		Estado del cielo
	á 0º y al nivel del mar	Variación en 3 horas		Dirección	F.ª				Max.ª	Min.ª			Dirección	F.ª	
Escandinavia	Bodo	750.4	-0.6	9	E	5	subc.	Nub.ª	11	7	755.3	11	e. d.ª	0	c. d.ª
	Cristiansund	747.6	-1.0	14	E. N. E.	3	subc.?	Nub.ª	?	14	751.7	12	N.ª	3	subc.
	Shudesnoes														
Europa Oriental y Central	Riga														
	Moscou														
	Nicolaiew														
	Feldkirch														
	Czernowitz														
	Cracovia														
	Pola														
	Viena														
Berlin															
Berna															
Islas Británicas	Stornoway														
	Shields														
	Valentia														
Francia	Gris Nez														
	St. Mathieu														
	Isla de Aix														
	Biarritz														
	Paris														
	Clermont														
	Perpiñán														
Cabo Sicié															
Niza															
Italia	Liorna														
	Roma														
	Cagliari														
	Palermo														
Portugal	Porto	760.0	+0.2	21.6	E	1	st.	Nub.ª	20	12	756.2	17.3	N	1	st.
	Lisboa	762.2	+0.5	19	N	4	st.	Nub.ª	27	17	762.4	24	N. N. W.	4	st.
	Lagos	762.1	+0.4	19	Cal.ª	0	st.	Nub.ª	29	15	762.1	26	N	2	st.
	Horta	762.2	+0.3	15	S. E.	5	subc.	Nub.ª	22	22	762.9	18	S. E. E.	5	subc.
	Flores														
	Punta Delgada														
Funchal	764.7	0.0	18	N. E.	2	st.	Nub.ª	19	15	764.3	17	N. E.	2	st.	
Marruecos y Argelia	Tánger														
	Orañ														
	Iaghouat														
	Argel														
	Cap de Garde														
	Túnex														
Biskra															

Radiogramas

Precios de suscripción

Un año...18...pesetas. Un semestre...9...pesetas.

Administrador { Habilitado del material de la Dirección general del Instituto Geográfico y Estadístico. Madrid

Dirección : Adresse : Address :

Señor Jefe del Observatorio Central Meteorológico

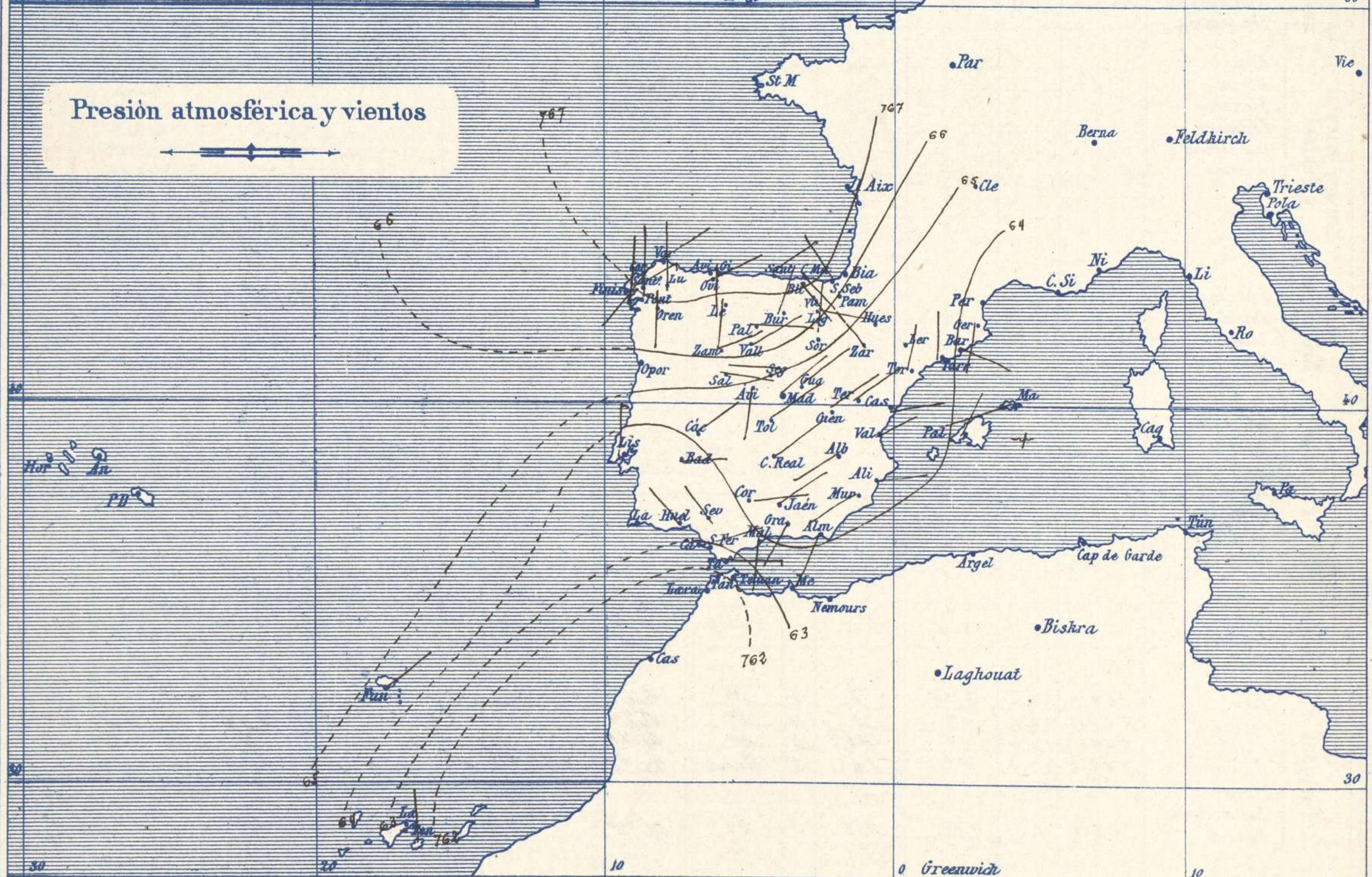
Parque del Retiro

Madrid. (ESPAÑA)

Apartado n.º 285.



Signos convencionales		
Fuerza del viento	Cielo	Mar
0 Calma	○ Despejado	{ Llana
1 Ventolina	○ Con nubes	{ Rizada
2 Muy flojo	⊖ Bruna	{ Marejada
3 Flojo	⊖ Niebla	{ Picada
4 Bonancible (Moderado)	⊗ Nieve	{ Marejada gruesa
5 Fresquito (Algo fuerte)	⊗ Lluvia	{ Gruesa
6 Fresco (Fuerte)	● Tormenta	{ Muy gruesa
7 Duro		{ Arbolada
8 Muy duro		{ Muy arbolada
9 Temporal		



Estado general

En la distribución de la presión atmosférica sobre el Occidente de Europa no hay que señalar ninguna modificación grande que haga temer un cambio de régimen; el tiempo se mantiene bueno por toda España, de cielo claro, vientos flojos y temperatura suave: la máxima de ayer fue de 31 grados en Sevilla y la mínima de hoy ha sido de 6 grados en Burgos.

Las presiones altas formando un área de carácter anticiclónico poco definida, se halla hacia las Islas Británicas.

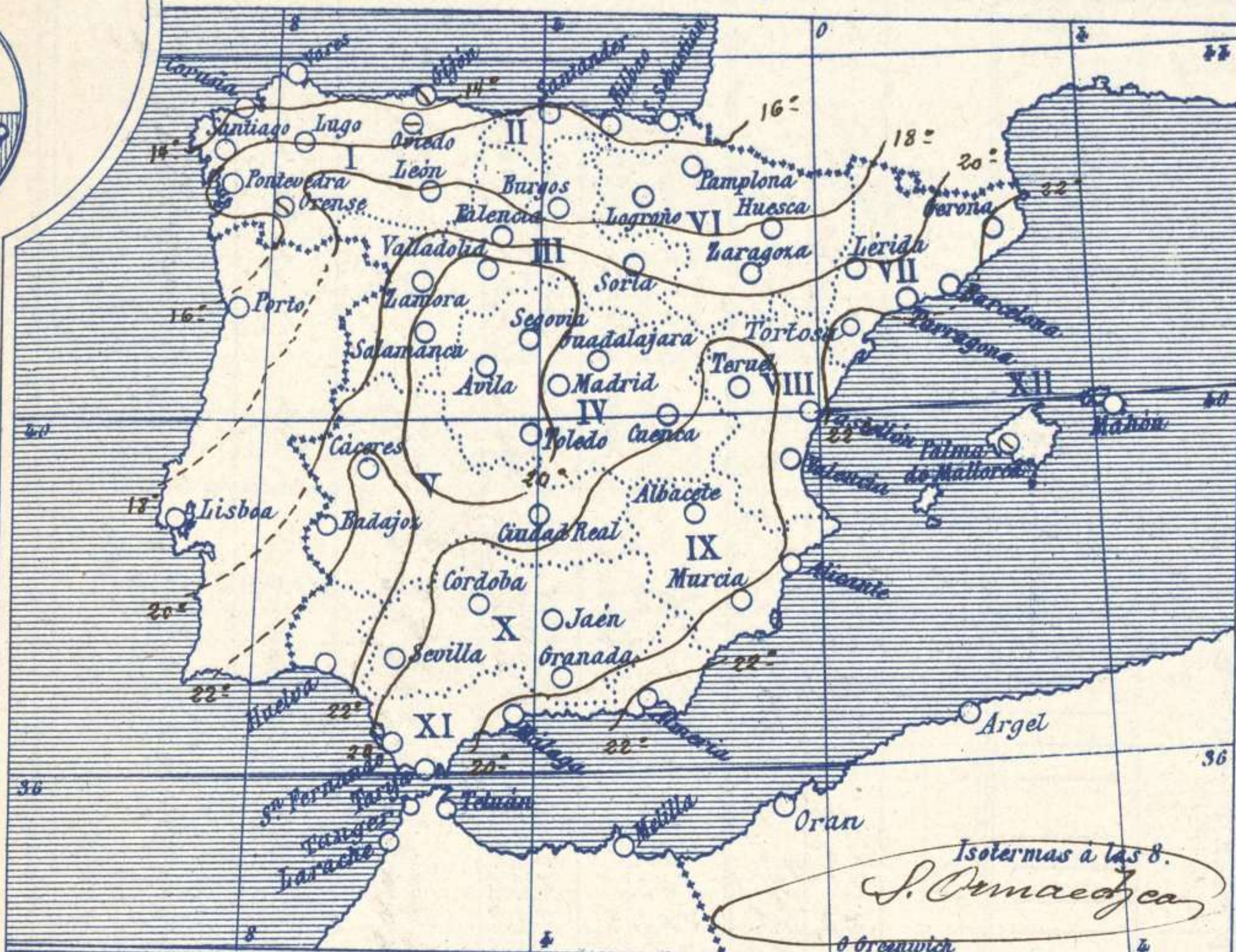
Se ha establecido el Levante en el estrecho de Gibraltar.

El Director general: Marqués de Teverga

El Ingeniero Geógrafo Jefe del Observatorio. J. Galbis



Temperaturas y Lluvias



Tiempo probable

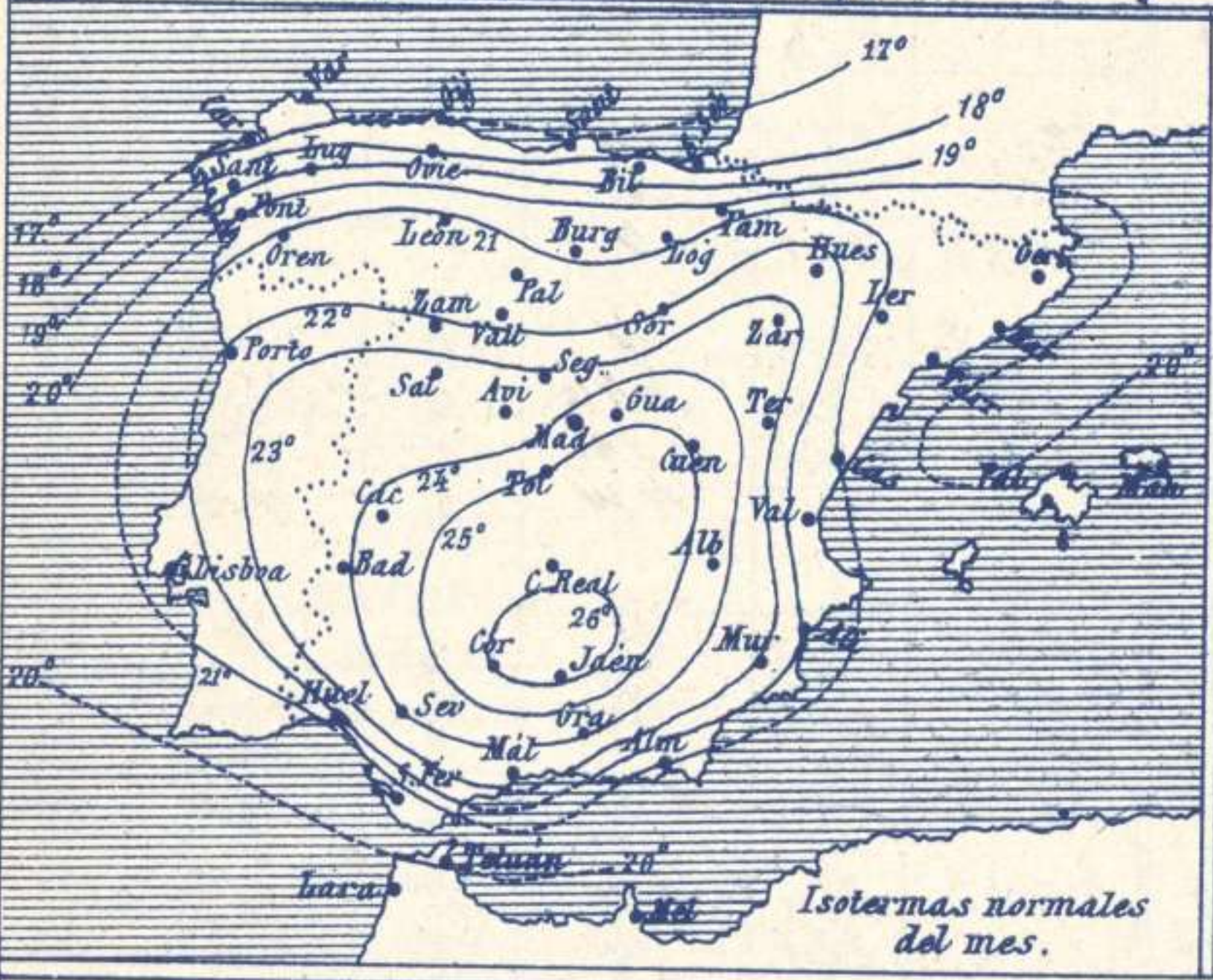
EN LAS REGIONES

- I
- II
- III
- IV
- V } *Vientos flojos de dirección variable y buen tiempo.*
- VI
- VII
- VIII
- IX
- X } *Vientos moderados de la región del Este y buen tiempo.*
- XI
- XII } *Vientos flojos y buen tiempo*

Los números colocados al lado de ● designan m/m de lluvia recogida.

Telegrama para las Comandancias de Marina depositado á las 12 h. 35 m

Levante en el Estrecho de Gibraltar.



Observaciones de Madrid entre 12^h del día 1 y 12^h del día 2

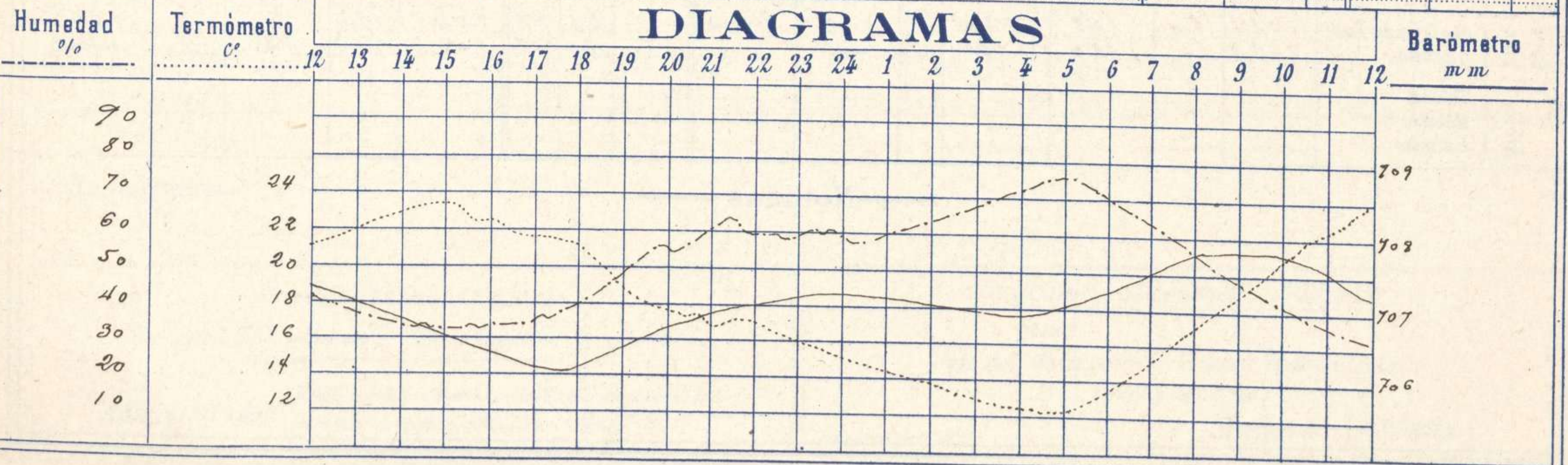
PARQUE DEL RETIRO (Altitud 667 m^s)

Observaciones aerológicas

Hora

Hora	Barómetro m m	Termómetro C°	Humedad o/o	Viento		Lluvia ó Nieve	Estado del Cielo	Notas	Alturas	Dirección del viento	Fuerza 0 á 9	Alturas	Dirección del viento	Fuerza 0 á 9
				Dirección	F ^{ra} 0 á 9									
12	707.12	21.1	41	N.N.E.	1		Cl. D ^{do}	Temp. max. á la sombra 24.0 Id. minima 12.3 Horas de Sol despejado en el día de ayer 13 h. 10 min.						
16	706.3	22.4	34	N.E.	1		Cl. D ^{do}							
20	706.7	17.7	56	N.E.	1		Cl. D ^{do}							
24	707.1	15.3	60	N.E.	2		Cl. D ^{do}							
4	708.9	12.5	72	N.E.	2		Cl. D ^{do}							
8	707.8	17.2	58	N.E.	0		Cl. D ^{do}							
12	707.3	24.0	35	S.E.	0		Cl. D ^{do}							

DIAGRAMAS



Observaciones de España

Observaciones de la mañana á 8 horas										Id. en las 24 horas		Id. de la vispera á 16 horas			
Estaciones	Barómetro		Temperatura	Viento		Estado del cielo	Estado del mar	Lluvia ó nieve	Temp. ^s extr. ^{as}		Barom. ^o á 0° y al nivel del mar	Temperatura	Viento		Estado del cielo
	á 0° y al nivel del mar	Variación en 3 horas		Dirección	Fuerza				Max. ^a	Min. ^a			Dirección	Fuerza	
Región del N.W. I.	La Coruña	767.4	+0.6	14	SW	0	c. cl.	Uana	19	11	766.6	15	SW	4	cl.
	Vares	766.9	+0.2	15.0	NE	1	nub.	Uana	15	13	766.6	14.0	NE	3	c. cl.
	Avilés														
	Gijón	767.2	+1.0	12.4	SW	0	cl.	Uana	19	10	766.7	17.6	NE	3	cl.
	Oviedo	767.0		17.8	NE	1	nub.	Uana	20	9	765.4	18.6	NE	1	cl.
	Finisterre	765.4	+0.3	18.7	NE	5	cl.	Uana	21	18	766.2	20.4	SW	2	cl.
	Santiago	766.5	-0.2	14.3	N	2	cl.	Uana	26	9	765.4	23.6	N	2	cl.
	Pontevedra	765.5	+0.1	17.2	N	1	cl.	Uana	24	10	765.9	20.2	SW	3	cl.
	Lugo	771.1		13.2	N	1	cl.	Uana	24	7	766.2	23.6	SW	1	cl.
Región Cantábrica II	Orense	768.7	0.0	14.9	S	1	nub.	Uana	28	8	767.7	26.5	N	1	nub.
	León	766.4		12.5	S	0	cl.	Uana	18	5	765.2	15.0	S	0	cl.
	Santander	766.7	+0.1	17.1	SE	0	cl.	Uana	19	11	766.7	17.2	NE	1	cl.
	Punta Galea	765.6	0.0	15.1	SE	4	c. cl.	Uana	17	11	765.6	16.8	SW	4	c. nub.
	Bilbao	767.1	0.0	16	SE	0	cl.	Uana	20	9	766.5	16	N	1	nub.
Región del Duero III	Cabo Machichaco	766.8	+0.2	17.4	NW	1	cl.	Uana	19	11	766.0	16.0	NW	4	c. nub.
	San Sebastián														
	Zamora	768.0	+1.0	14.6	NE	0	cl.	Uana	26	10	767.9	24.2	NE	1	c. cl.
	Palencia	765.8	+0.1	15.0	S	2	cl.	Uana	21	7	764.6	20.2	S	4	cl.
	Burgos	766.1	0.0	12.0	NW	0	cl.	Uana	17	6	761.4	17.0	NE	0	cl.
	Soria	764.6	0.0	14.2	N	0	cl.	Uana	19	8	762.1	18.4	N	4	cl.
	Valladolid	767.4	+0.2	10.2	NE	1	cl.	Uana	21	8	764.4	20.4	NE	2	cl.
Región Central IV	Salamanca	767.9	+0.8	15.0	S	1	cl.	Uana	21	9	762.7	20.8	S	2	cl.
	Ávila	755.1		12.4	S	0	cl.	Uana	17	7	762.7	17.2	NW	1	cl.
	Segovia	765.2	0.0	14.0	W	0	cl.	Uana	20	6	761.3	19.0	W	0	cl.
	Madrid	764.8	+0.9	17.2	SE	0	cl.	Uana	23	12	762.1	22.4	NE	1	cl.
	Toledo	765.0	+0.8	15.4	SE	1	cl.	Uana	25	12	761.9	22.2	NE	1	cl.
	Guadalajara	763.7	+0.4	17.0	NE	0	cl.	Uana	22	10	761.5	23.1	NE	2	cl.
Extrem ^a Mancha V	Cuenca	763.6	+0.2	16.2	SE	0	cl.	Uana	22	7	762.4	20.4	N	1	c. nub.
	Cáceres	764.0		20.4	NE	2	cl.	Uana	22	15	761.7	27.6	NW	2	cl.
	Badajoz	762.8	+0.4	19.6	S	1	cl.	Uana	29	14	762.1	27.8	N	1	cl.
	Ciudad Real	765.2	+1.0	16.8	NE	3	cl.	Uana	25	11	762.8	24.4	N	2	c. cl.
Alto Ebro VI	Logroño	766.4		15.4	W	1	cl.	Uana	22	10	764.7	20.6	N	0	c. cl.
	Pamplona	764.9		14.4	N	0	cl.	Uana	20	11	762.9	19.6	NW	4	c. cl.
	Huesca	764.2	+1.0	15.0	NW	1	cl.	Uana	26	9	761.6	24.4	NW	1	cl.
	Zaragoza	765.1	+0.5	17.0	NW	2	cl.	Uana	26	13	760.9	25.6	NW	2	c. cl.
Cataluña VII	Lérida														
	Gerona	763.7	0.0	21.4	S	0	cl.	Uana	21	11	760.7	27.8	S	1	cl.
	Barcelona	760.9	+1.2	21	SE	2	cl.	Uana	24	16	761.5	23	SW	3	c. nub.
	Tarragona	763.8		21.0	NW	1	cl.	Uana	24	14	762.5	20.2	S	2	nub.
Lavante VIII	Tortosa	762.7	+0.2	22.6	N	2	cl.	Uana	29	18	761.9	26.6	SE	3	cl.
	Teruel	764.4		12.2	NE	0	cl.	Uana	22	9	760.8	21.4	NW	0	cl.
	Castellón	764.6	0.0	21.6	S	0	cl.	Uana	25	16	761.2	22.8	W	2	c. cl.
Región del SE IX	Valencia	764.1		21.6	SW	0	cl.	Uana	24	16	763.1	21.2	SE	1	cl.
	Albacete	763.1	+1.0	15.0	SW	2	cl.	Uana	23	10	761.9	20.0	W	1	c. cl.
	Alicante	763.7	+0.8	20	S	0	cl.	Uana	25	14	762.0	20	NE	0	nub.
Cuenca del Guadalquivir X	Murcia	763.9		20.0	SW	1	cl.	Uana	28	14	761.9	26.0	S	4	cl.
	Sevilla	763.7		21.0	NW	2	cl.	Uana	21	14	762.1	21.2	SW	1	c. cl.
	Córdoba	763.8	+0.5	20.0	S	1	cl.	Uana	20	15	761.6	28.6	SW	2	nub.
	Jaén	764.0		21.2	NE	0	cl.	Uana	26	16	761.8	24.2	NE	0	cl.
	Granada	764.6		15.8	SW	0	cl.	Uana	24	12	762.2	21.8	SW	2	nub.
Costa del Sur XI	Huelva	763.0		23.8	NW	1	cl.	Uana	26	15	762.4	23.3	SW	6	cl.
	San Fernando	763.1	0.0	19	NE	2	cl.	Uana	26	15	761.0	23	W	2	c. cl.
	Tarifa	762.0	+0.1	19.8	S	5	cl.	Uana	20	18	762.3	20.2	S	5	cl.
	Málaga	763.3	+0.4	21	S	2	cl.	Uana	22	16	764.7	21	S	2	cl.
	Almería	763.7		21.8	SW	1	cl.	Uana	24	15	763.4	22.5	SW	2	cl.
Canarias XII	Palma	763.6	+0.6	19	NNE	3	nub.	Uana	24	16	763.2	23	N	1	nub.
	Mahón	763.3	+0.6	22	W	4	c. cl.	Uana	22	17	761.0	19	N	6	c. nub.
Africa	Sa Cruz de Tenerife	762.2	0.0	17.8	NW	1	c. nub.	Uana	20	17	764.5	19.6	N	1	nub.
	Laguna	763.8		13.0	NW	5	nub.	Uana	20	12	762.8	17.3	NW	0	nub.

— Noticias —