

DIRECCIÓN GENERAL DEL INSTITUTO GEOGRÁFICO Y ESTADÍSTICO

AÑO XXIV

BOLETÍN

1916

Núm. 152

DEL

1 de Junio

OBSERVATORIO CENTRAL METEOROLÓGICO

Observaciones del Extranjero

Observaciones de la mañana á las 7 ^h										Id. en las 24 horas		Id. de la vispera por la tarde			
Estaciones	Barómetro		Temperatura	Viento		Estado del cielo	Estado del mar	Lluvia ó nieve	Temp. extr. ^{as}		Barom. ^o á 0 ^o y al nivel del mar	Temperatura	Viento		Estado del cielo
	á 0 ^o y al nivel del mar	Variación en 3 horas		Dirección	F ^{va}				Max. ^a	Min. ^a			Dirección	F ^{va}	
Escandinavia	Bodo	760.3	-1.0	11	S	4	Cal. ^o	Ni. ^o			762.3	11	S	4	emb. ^o
	Cristiansund	757.7	-1.2	10	Cal. ^o	0	c. d. ^o	m. d. ^o	4	13	760.1	9	S. S.	2	c. emb. ^o
	Skudesnoes														
Europa Oriental y Central	Riga														
	Moscou														
	Nicolaiew														
	Feldkirch														
	Czernovitz														
	Cracovia														
	Pola														
	Viena														
Berlin															
Berna															
Islas Británicas	Stornoway														
	Shields														
	Valentia														
Francia	Gris Nex														
	St. Mathieu														
	Isla de Aix														
	Biarritz														
	Paris														
	Clermont														
	Perpiñan														
Cabo Sicié															
Nika															
Italia	Liorna														
	Roma														
	Cagliari														
	Palermo														
Portugal	Porto	760.7	+0.1	20.2	S	4	S	Uana			766.6	18.4	S	2	S
	Lisboa	763.3	+0.4	19	N	2	N	Ni. ^o	25	17	762.8	24	N	5	S
	Lagos	763.7	0.0	20	Cal. ^o	0	S	Ni. ^o	25	11	762.5	24	S. S.	1	c. d. ^o
	Horta	763.9	+0.5	18	S. W.	2	emb. ^o	Ni. ^o	23	18	765.7	18	S. W.	5	S
	Flores														
	Punta Delgada														
	Funchal	765.0	0.0	15	N. E.	2	emb. ^o	Ni. ^o	20	15	765.0	19	N. E.	2	emb. ^o
Marruecos y Argelia	Tanger														
	Orazi														
	Laghouat														
	Argel														
	Cap de Garde														
	Túnez														
Biskra															

Radiogramas

Precios de suscripción

Un año...18...pesetas. Un semestre...9...pesetas.

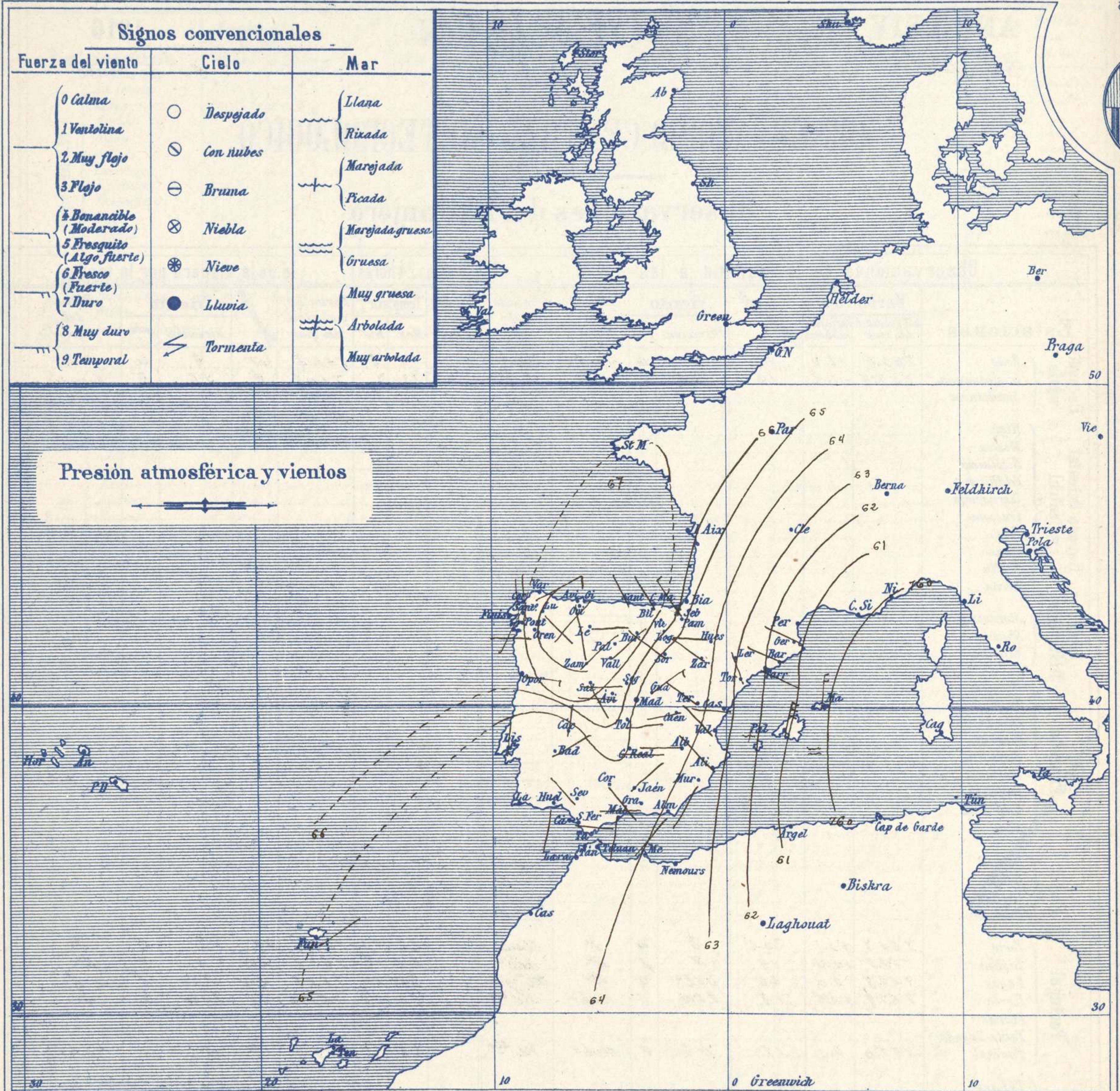
Administrador { *Habilitado del material de la Dirección general del Instituto Geográfico y Estadístico. Madrid*

Dirección : Adresse : Address :

Señor
Jefe del Observatorio Central Meteorológico
Parque del Retiro

Madrid. (ESPAÑA)

Apartado n.º 285.



Estado general

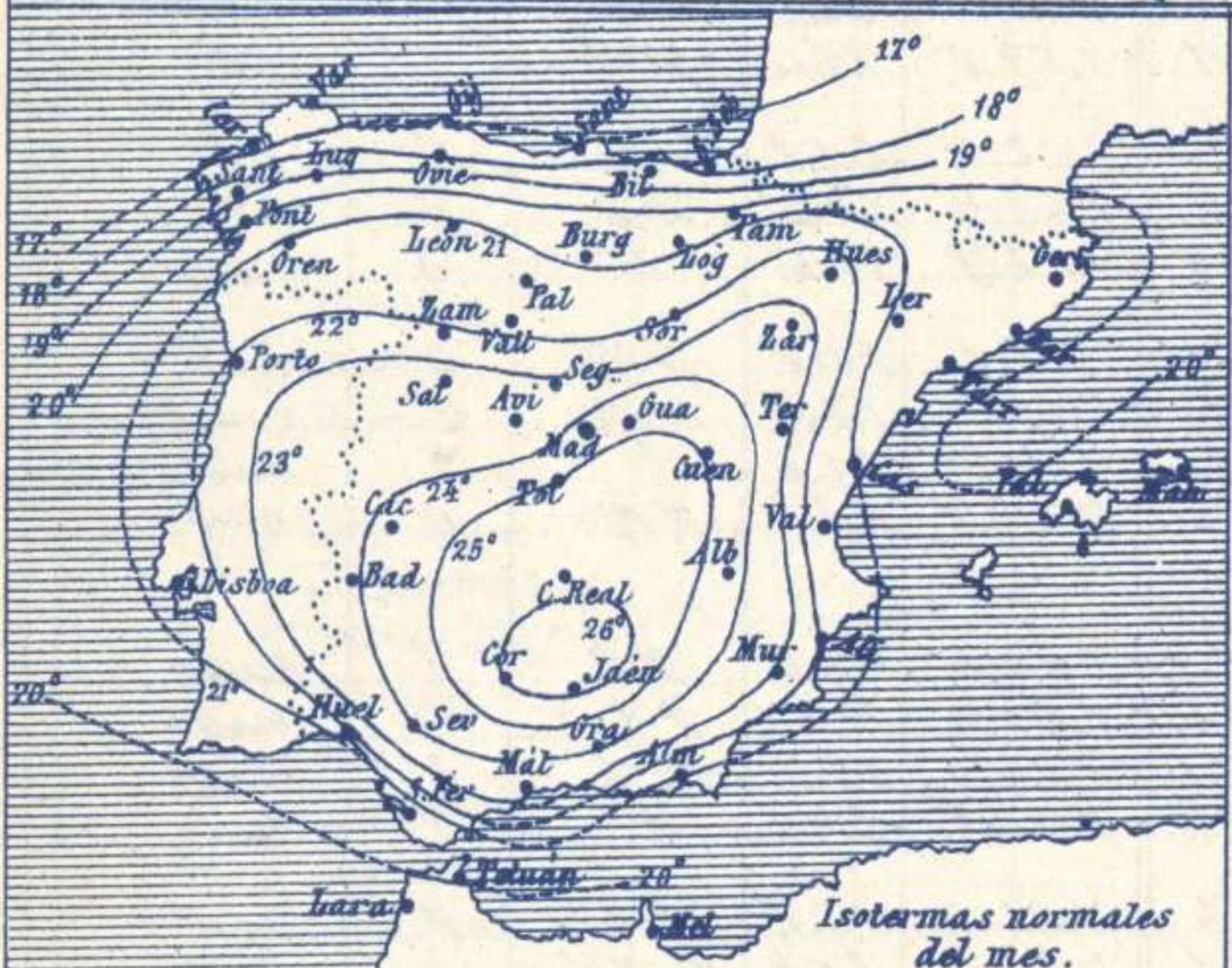
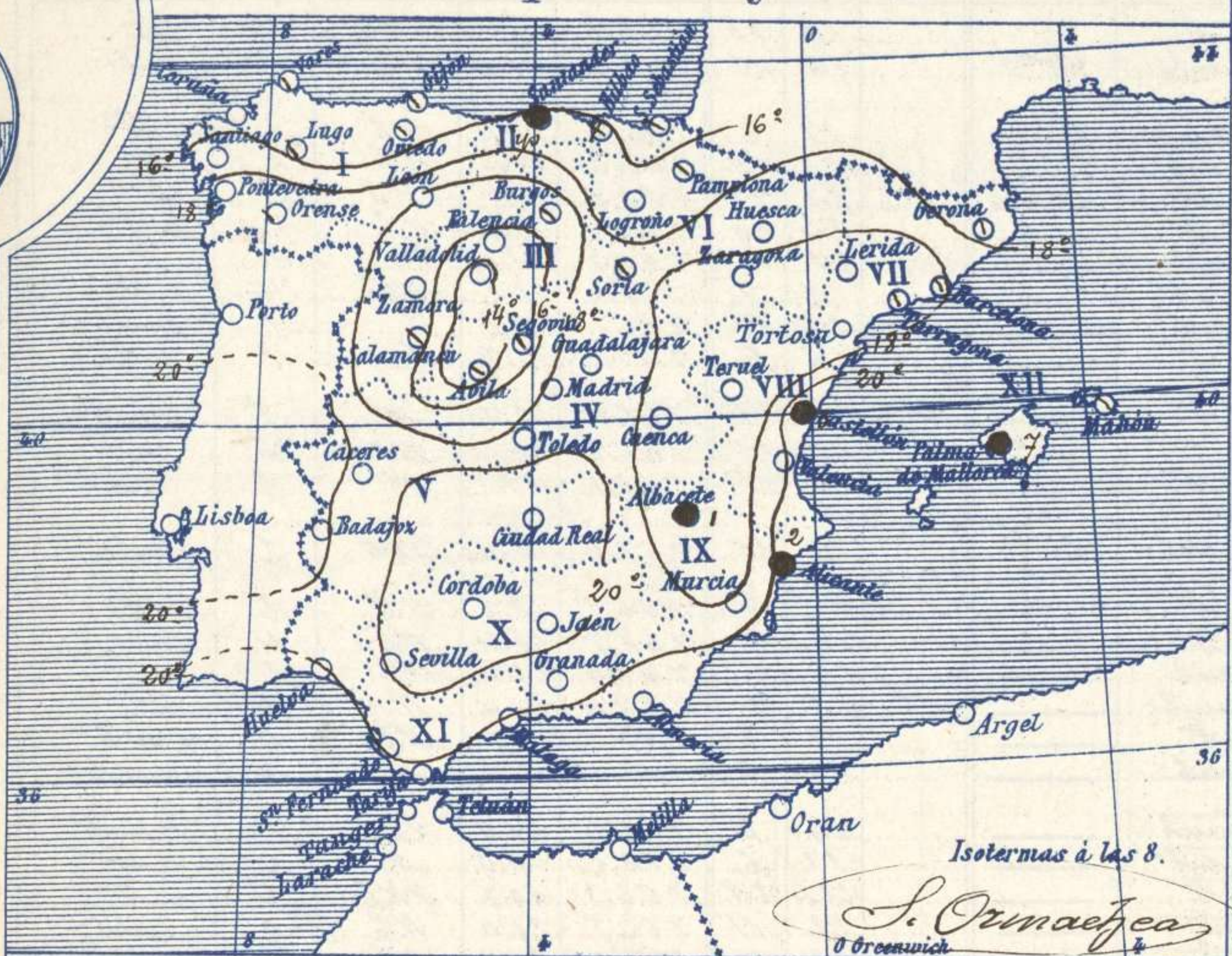
Hacia Italia se alejan las presiones débiles normalizándose el tiempo sobre la península Ibérica; sin embargo aun se nota el influjo de la perturbación atmosférica en las costas Orientales de España singularmente en las Baleares, donde el viento sopla con mucha fuerza del Norte y levanta mar gruesa. Hoy el cielo está con pocas nubes por todas partes y el viento es variable en dirección y fuerza. La temperatura máxima de ayer fue de 28 grados en Sevilla y la mínima de hoy ha sido de 6 grados en León, Zamora, Burgos, Salamanca, Avila, Segovia.

Las presiones altas residen hacia el N.W. de España.

El Director general: Marqués de Teverga

El Ingeniero Geógrafo Jefe del Observatorio. J. Galbis

Temperaturas y Lluvias



Isotermas a las 8.
S. Ormaechea
0 Greenwich

Los números colocados al lado de ● designan m/m de lluvia recogida.

Tiempo probable

EN LAS REGIONES

- I
- II
- III
- IV
- V } *Vientos flojos de dirección variable y buen tiempo.*
- VI
- VII
- VIII
- IX
- X } *Vientos moderados del Este y buen tiempo.*
- XI
- XII } *Vientos moderados del Norte y tendencia a mejorar.*

Telegrama para las Comandancias de Marina depositado a las 12 h. 35 m

*Buen tiempo poco estable en Galicia y Cantabria
Llevante en el estrecho de Gibraltar.
Tiende a mejorar el tiempo en las Baleares.*

Observaciones de Madrid entre 12^h del día 31 y 12^h del día 1

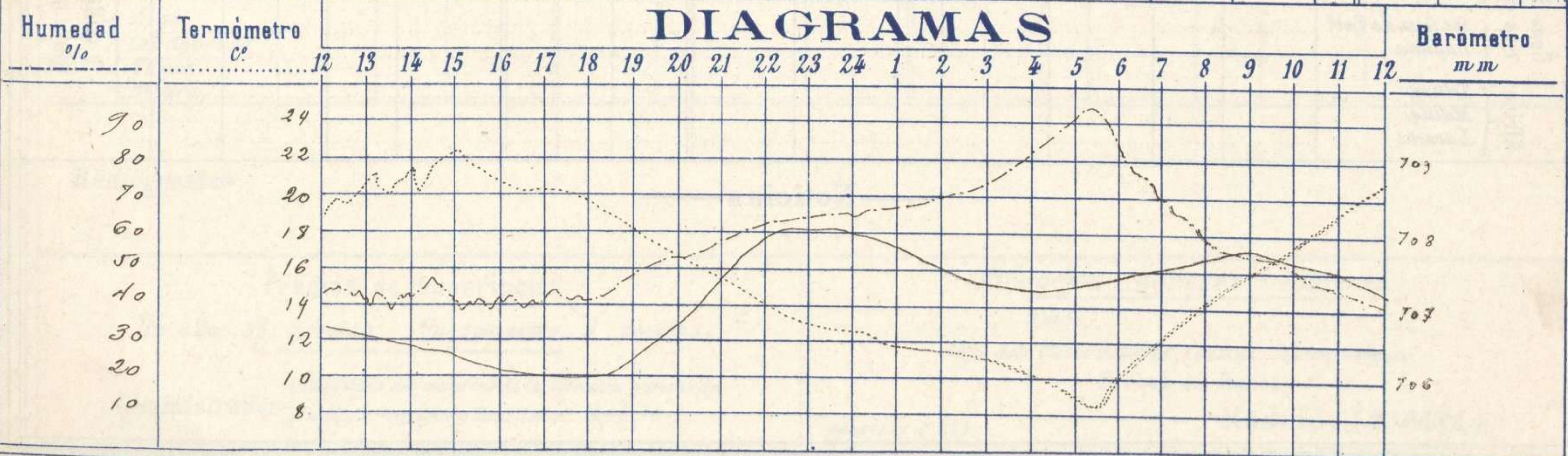
PARQUE DEL RETIRO (Altitud 667 m^s)

Observaciones aerológicas

Hora

Hora	Barómetro m m	Termómetro C°	Humedad o/o	Viento		Lluvia o Nieve	Estado del Cielo	Notas	Alturas	Dirección del viento	Fuerza 0 a 9	Alturas	Dirección del viento	Fuerza 0 a 9	
				Dirección	F ^o a 9										
12	706.7	19.2	44	N.E.	3		C. cub ⁺	Temp. máx. a la sombra 22.4							
16	706.1	20.7	42	N.N.E.	2		C. D. de	Id. mínima id. 9.9							
20	706.8	17.0	54	N.E.	3		N. bu	Horas de sol despejado en el día							
24	706.0	12.7	65	N.E.	4		C. D. de	de ayer 11. tel. 25 mil ⁵							
4	707.2	10.1	83	N.N.E.	1		N. bu								
8	707.7	14.5	59	N.N.E.	2		Desp. de								
12	707.2	21.1	41	N.N.E.	1		Id.								

DIAGRAMAS



Observaciones de España

Observaciones de la mañana á 8 horas										Id. en las 24 horas		Id. de la vispera á 16 horas			
Estaciones	Barómetro		Temperatura	Viento		Estado del cielo	Estado del mar	Lluvia ó nieve	Temp. extr. ^{as}		Barom. á 0° y al nivel del mar	Temperatura	Viento		Estado del cielo
	á 0° y al nivel del mar	Variación en 3 horas		Dirección	F ^{za}				Max. ^a	Min. ^a			Dirección	Fuerza	
Región del N.W. I.	La Coruña	767.2	+0.1	15	S.W.	0	N.		18	10	767.2	17	N.W.	5	N.
	Vares	767.3	+0.5	12.0	S.W.	4	emb.	M.lla	16	12	768.0	11.5	N.W.	5	emb.
	Avilés														
	Gijón	766.8	0.0	14.8	S.W.	2	emb.	llana	17	8	770.6	16.4	N.W.	2	c.emb.
	Oviedo	767.6		11.8	S.W.	1	emb.		17	10	767.6	16.0	N.W.	1	N.
	Finisterre	765.7	0.0	19.9	Cal.	0	N.	llana	20	17	766.5	17.1	S.W.	5	N.
	Santiago	766.7	-0.2	15.1	N.	1	N.		22	10	766.4	19.2	N.W.	2	c.emb.
	Pontevedra	766.1	+0.2	18.6	N.	1	N.		25	11	765.7	21.0	S.W.	2	N.
	Lugo	768.6		11.6	S.W.	1	emb.		18	9	768.3	18.2	N.W.	4	c.emb.
Orense	768.3	0.0	15.0	N.	1	emb.		25	8	767.3	22.0	S.	1	c.emb.	
León	766.6		12.0	S.	0	N.		16	6	765.0	13.7	S.	1	c.emb.	
Región Cantábrica II	Santander	767.6	+0.5	15.6	N.W.	1	N.	llana	17	11	768.5	15.3	N.	1	c.emb.
	Punta Galea	766.2	0.0	(2)	N.W.	(2)	(3)	N.W.	16	13	766.7	15.4	N.W.	6	emb.
	Bilbao	767.4	0.0	16	N.	1	llana		18	13	768.1	17	N.	2	emb.
	Cabo Machichaco														
	San Sebastián	767.3	+0.4	16.2	N.W.	5	emb.	M.lla	18	15	767.6	16.0	N.W.	2	emb.
Región del Duero III	Zamora	768.0	+1.0	12.7	N.W.	3	N.		21	6	766.9	18.5	N.W.	2	c.emb.
	Palencia	766.9	+0.4	12.8	S.W.	6	N.		17	7	765.5	16.4	N.W.	4	emb.
	Burgos	766.7	+0.6	10.3	N.W.	0	emb.		14	6	765.9	11.0	N.W.	2	emb.
	Soria	764.4	+0.2	12.6	N.W.	2	emb.		15	9	763.4	14.4	N.	6	N.
	Valladolid	767.8	+0.4	9.8	N.W.	2	N.		19	7	765.5	17.2	N.W.	4	c.emb.
	Salamanca	764.7	+0.2	12.3	S.W.	1	emb.		20	6	761.9	17.2	S.	4	c.emb.
Región Central IV	Avila	766.3		7.8	N.	1	emb.		16	6	763.2	14.6	N.W.	1	c.emb.
	Segovia	767.0	0.0	9.0	N.	2	emb.		17	6	762.2	16.0	N.	0	c.emb.
	Madrid	765.2	+0.5	14.5	N.W.	2	N.		22.4	8.9	762.2	20.7	N.W.	2	c.emb.
	Toledo	765.3	+0.3	15.0	S.	1	N.		22	11	761.3	21.0	N.W.	0	emb.
	Guadalajara	767.4	+0.4	14.6	N.W.	4	N.		21	10	761.5	20.2	N.W.	2	emb.
	Cuenca	760.8	+0.2	15.0	N.	2	N.		19	7	769.8	18.4	N.W.	3	N.
Extrem. Mancha V	Cáceres	764.6		12.0	N.	2	N.		26	12	762.4	25.2	N.W.	2	N.
	Badajoz	764.1	+0.6	17.2	N.W.	1	N.		26	12	762.7	25.6	N.W.	1	N.
	Ciudad Real	765.2	+1.0	15.1	S.	0	N.		22	10	762.8	21.6	N.	0	c.emb.
Alto Ebro VI	Logroño	766.5		15.0	N.	1	c.emb.		19	11	766.1	17.8	N.W.	4	emb.
	Pamplona	764.3		15.2	N.W.	4	emb.		12	12	764.0	17.2	N.W.	6	c.emb.
	Huesca	763.5	+0.5	16.0	N.W.	0	N.		27	8	760.7	25.6	S.	0	emb.
	Zaragoza	763.6	+0.5	16.2	N.W.	2	N.		24	13	759.7	21.6	N.W.	4	c.emb.
Cataluña VII	Lérida	761.3	+0.6	20.4	N.W.	1	emb.		21	12	760.6	21.0	N.W.	3	emb.
	Gerona	761.0	+0.2	21	N.W.	2	emb.	M.lla	23	12	760.4	21	S.W.	4	emb.
	Barcelona	762.6		17.0	S.W.	1	emb.	M.lla	20	17	761.2	19.7	S.W.	2	emb.
	Tarragona	762.9	+0.4	21.0	N.W.	3	N.		24	12	763.5	24.2	N.	2	emb.
	Tortosa														
Lavante VIII	Teruel	762.9		12.8	N.W.	0	N.		19	7	761.6	12.2	N.W.	1	emb.
	Castellón	762.9		21.5	N.W.	1	c.emb.	N.W.	2	16	763.6	20.2	N.W.	1	emb.
	Valencia	763.1		19.8	N.W.	1	c.emb.		22	17	762.4	19.8	S.W.	0	emb.
Región del SE IX	Albacete	764.5	+0.5	13.6	N.	0	c.emb.		20	8	760.9	19.8	N.	1	c.emb.
	Alicante	762.5	0.0	21	N.W.	0	N.	llana	2	15	761.6	18	S.W.	1	llana
	Murcia	763.4		17.8	S.W.	1	N.		22	14	761.6	21.2	N.W.	0	emb.
Cuenca del Guadalq. X	Sevilla	764.1		19.0	N.W.	2	N.		28	12	761.8	22.1	N.W.	2	emb.
	Córdoba	764.1	+0.5	19.4	S.W.	1	emb.		26	15	761.6	26.2	N.	2	emb.
	Jaén	762.8		18.8	N.W.	0	emb.		22	14	759.6	20.6	S.	0	emb.
	Granada	764.4		15.0	N.	1	N.		2	10	762.5	16.8	S.W.	3	llana
Costa del Sur XI	Huelva	766.3		21.6	S.	1	N.	N.W.	25	14	763.5	22.2	S.W.	6	N.
	San Fernando	763.9	+0.1	19	S.	2	N.	Cal.	22	17	763.3	21	S.W.	1	N.
	Tarifa														
	Málaga	765.6	+0.6	20	S.	2	N.	M.lla	24	16	764.6	22	N.	1	emb.
Almería	762.8		21.2	S.W.	2	N.	N.W.	22	16	762.8	20.5	S.W.	2	emb.	
Canales XII	Palma	760.5	+1.2	19	N.W.	7	emb.	llana	7	21	758.7	20	N.W.	3	emb.
	Mahón	760.3	+1.2	18	N.	7	emb.		21	16	757.3	17	N.W.	7	emb.
Africa	Sa Cruz de Ten.														
	Laguna														
	Tetuan														
	Melilla														
	Larache														

Noticias