

DIRECCIÓN GENERAL DEL INSTITUTO GEOGRÁFICO Y ESTADÍSTICO

AÑO XXIV

BOLETÍN

1916

Núm. 147

DEL

26 de Mayo

OBSERVATORIO CENTRAL METEOROLÓGICO

Observaciones del Extranjero

Observaciones de la mañana á las 7 ^h							Id. en las 24 horas			Id. de la vispera por la tarde					
Estaciones	Barómetro		Temperatura	Viento		Estado del cielo	Estado del mar	Lluvia ó nieve	Temp. extr. ^{as}		Barom. ^o á 0° y al nivel del mar	Temperatura	Viento		Estado del cielo
	á 0° al nivel del mar	Variación en 3 horas		Dirección	F ^{va}				Max. ^a	Min. ^a			Dirección	F ^{va}	
Escandinavia	Bodo	757.9	12.4	8	E	4	Ddo	Q ^{ra}	11	6	766.0	8	E	4	Nub.
	Cristiansund	755.5	0.2	8	S.E.	5	D ^{ra}	M ^{ta}	14	6	755.1	10	S.E.	2	C. D ^{ra}
	Shudesnoes														
Europa Oriental y Central	Riga														
	Moscou														
	Nicolaiew														
	Feldkirch														
	Cernorvitx														
	Cracovia														
	Pola														
	Viena														
Berlin															
Berna															
Islas Británicas	Stornoway														
	Shields														
	Valentia														
Francia	Gris Nex														
	St. Mathieu														
	Isla de Aix														
	Biarritz														
	Paris														
	Clermont														
Italia	Perpiñán														
	Cabo Sicié														
Portugal	Niza														
	Liorna														
	Roma														
	Cagliari														
	Palermo														
	Porto	766.6	-0.3	12.6	S.	4	Cub.	M. gsa	1	15	10	767.5	12.2	NW	3
Lisboa	766.9	+0.2	14	W	2	nub.	M. gsa	18	14	765.4	16	NNW	4	nub.	
Lagos	768.2	+0.3	14	E	0	D ^{ra}	LL ^{ra}	20	11	765.3	18	N	3	D ^{ra}	
Horta	770.6	+0.3	19	SW	2	C. Cub.	M ^{ta}	22	15	771.5	18	SW	1	Cub.	
Flores															
Punta Delgada	772.8	+0.2	18.8	Cal	0	C. cub.	LL ^{ra}	21	16	771.8	18.0	Cal	0	D ^{ra}	
Funchal	769.8	+0.3	15	N	4	C. D ^{ra}	M ^{ta}	20	15	768.1	19	N	4	C. cub.	
Marruecos y Argelia	Tanger														
	Oran														
	Laghouat														
	Argel														
	Cap de Jarde														
	Tunex														
Biskra															

Radiogramas

Precios de suscripción

Un año...18...pesetas. Un semestre...9...pesetas.

Administrador {Habilitado del material de la Dirección general del Instituto Geográfico y Estadístico. Madrid

Dirección : Adresse : Address :

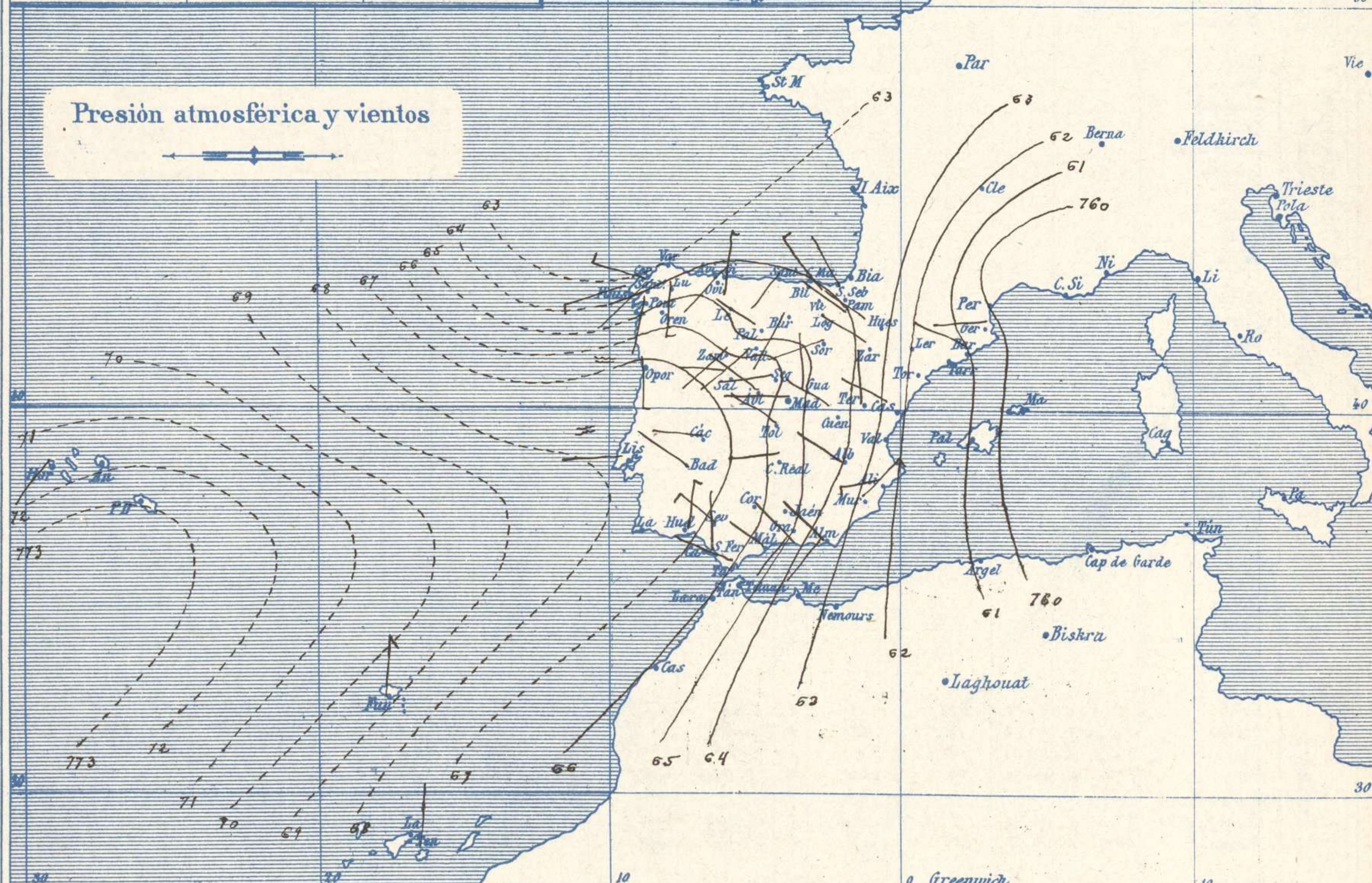
Señor
Jefe del Observatorio Central Meteorológico
Parque del Retiro

Madrid. (ESPAÑA)

Apartado n.º 285.



Signos convencionales		
Fuerza del viento	Cielo	Mar
0 Calma	○ Despejado	{ Llana
1 Ventolina	○ Con nubes	{ Rizada
2 Muy flojo	⊖ Bruma	{ Marejada
3 Flojo	⊗ Niebla	{ Picada
4 Bonancible (Moderado)	⊗ Nieve	{ Marejada gruesa
5 Fresquito (Algo fuerte)	⊗ Lluvia	{ Gruesa
6 Fresco (Fuerte)	⚡ Tormenta	{ Muy gruesa
7 Duro		{ Arbolada
8 Muy duro		{ Muy arbolada
9 Temporal		



Estado general

Se retiran hacia Italia las presiones débiles con lo cual por toda la península Ibérica soplan los vientos del Oeste, habiendo producido también descenso de la temperatura. Ha llovido por toda la mitad septentrional de España.

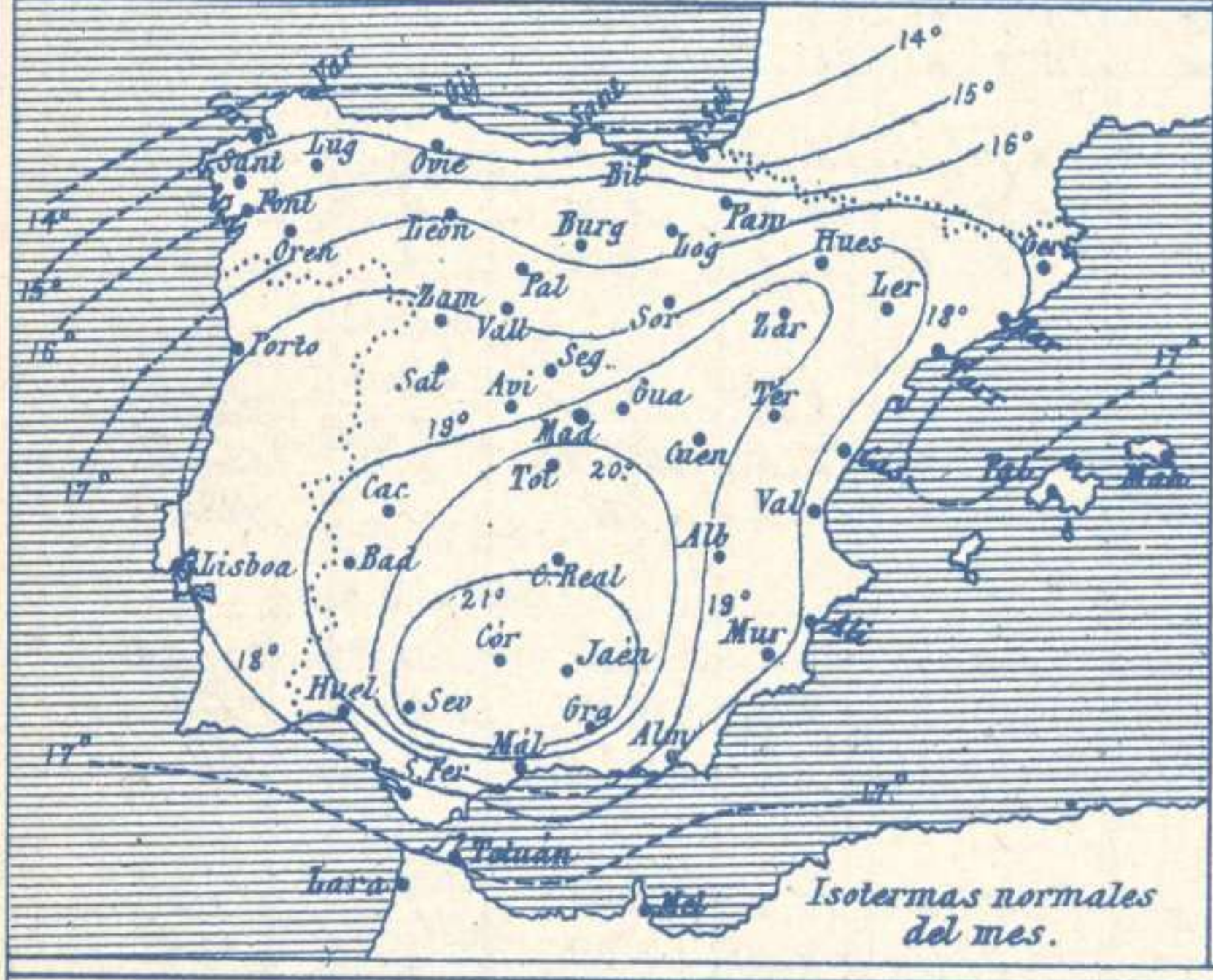
La temperatura máxima de ayer fue de 30 grados en Murcia y la mínima de hoy ha sido de 2 grados en Avila. Las presiones altas deben de hallarse al Sur de las Baleares. Debe de aproximarse al Canal de la Mancha una borrasca cuyo influjo se deja sentir muy débilmente en nuestras costas.

Saura

El Director general: Marqués de Teverga

El Ingeniero Geógrafo Jefe del Observatorio. J. Galbis

Temperaturas y Lluvias



Los números colocados al lado de ● designan m/m de lluvia recogida.

Tiempo probable

EN LAS REGIONES

- I } Vientos moderados del Oeste y lluvias.
- II } Marejada
- III } Vientos flojos y moderados de la región del Norte y buen tiempo.
- IV } Vientos flojos y moderados de la región del Norte y buen tiempo.
- V } Vientos flojos y moderados de la región del Norte y buen tiempo.
- VI } Vientos moderados del Norte y buen tiempo frío.
- VII } Vientos moderados del Norte y buen tiempo frío.
- VIII } Vientos moderados del Norte y buen tiempo frío.
- IX } Vientos flojos a moderados del Este y buen tiempo.
- X } Vientos flojos a moderados del Este y buen tiempo.
- XI } Vientos flojos a moderados del Este y buen tiempo.
- XII } Tendencia al buen tiempo.

Telegrama para las Comandancias de Marina depositado a las 12 h 50 m

Lluvias en Galicia y Cantabria
Vientos del Norte moderados en las costas del Mediterráneo.

Observaciones de Madrid entre 12^h del día 25 y 12^h del día 26

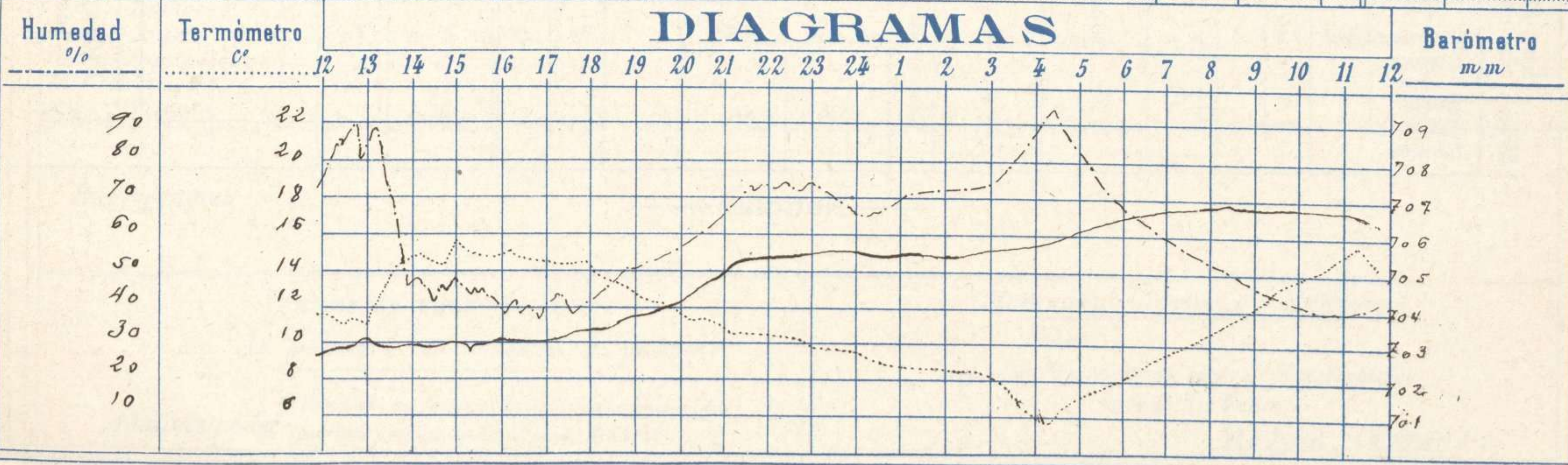
PARQUE DEL RETIRO (Altitud 667 m^s)

Observaciones aerológicas

Hora.....

Hora	Barómetro m m	Termómetro C°	Humedad o/o	Viento		Lluvia o Nieve	Estado del Cielo	Notas	Alturas	Dirección del viento	Fuerza 0 a 9	Alturas	Dirección del viento	Fuerza 0 a 9
				Dirección	F ^{ra} 0 a 9									
12	702.6	11.4	71	N.W.	1	0.3	Lluvia	Temp. máx. a la sombra 15.8						
16	703.0	14.7	4	N.N.W.	3	0.7	Nub.	Tem. mínima 5.6						
20	704.0	11.9	55	W.	2		Cub.	Horas de Sol despejado en el día						
24	705.6	9.5	67	W.	1		Nub.	de ayer 6 h 35 min.						
4	705.7	6.2	85	W.N.W.	1		fb							
8	705.9	10.2	55	W.N.W.	2		C. d. d.							
12	706.5	14.8	44	N.W.	1		Nub.							

DIAGRAMAS



Observaciones de España

Observaciones de la mañana á 8 horas										Id. en las 24 horas			Id. de la vispera á 16 horas			
Estaciones	Barómetro		Temperatura	Viento		Estado del cielo	Estado del mar	Lluvia ó nieve	Temp. extr. ^{as}		Barom. á 0° y al nivel del mar	Temperatura	Viento		Estado del cielo	
	á 0° y al nivel del mar	Variación en 3 horas		Dirección	F ^{ra}				Max. ^a	Min. ^a			Dirección	Fuerza		
Región del N.W. I.	La Coruña	762.5	-1.5	14	W.N.W.	4	Cub.	R ^{za}	20	17	10	763.6	14	W.N.W.	5	Cub.
	Vares															
	Avilés															
	Gijón	764.4	0.0	15.3	S.W.	3	C.D. ^o	Llave	2	19	7	760.8	14.2	W.	5	Nub.
	Oniedo	762.8		11.2	S.E.	1	C.D. ^o		3	15	5	751.4	12.2	S.W.	1	Lluve
	Finisterre	762.2	0.0	14.5	W.S.W.	4	Cub. ^t	M ^{da}	14	19	6	764.1	18.1	N.W.	4	Nub.
	Santiago	764.1	0.7	10.5	S.W.	3	Lluve.		2	15	3	764.2	12.5	N.W.	2	Fd.
	Pontevedra	764.2	0.2	11.6	S	2	Cub. ^t		2	17	11	764.5	15.0	N.	3	C.D. ^o
	Lugo	764.6		(3)	S	6	Cub. ^t		2	11	6	762.2	10.8	N.W.	4	Nub.
Orense	766.5	+2.0	11.0	W.	1	Cub. ^t		2	17	5	762.3	14.2	S.E.	1	Cub. ^t	
León	764.1		9.7	W.	4	dep.		1	15	2	757.4	12.5	W.	5	C. cub. ^t	
Región Cantábrica II	Santander	763.8	+0.4	13.4	S.W.	1	C.D. ^o	Ll. ^o	3	15	9	760.9	14.2	N.W.	5	Cub. ^t
	Punta Galea	762.3	0.0	13.3	N.W.	5	C.Cub. ^t	M ^{da}	3	15	11	759.2	14.1	N.W.	6	Fd.
	Bilbao	764.8	+0.4	15	S.E.	1	C.D. ^o		4	15	9	760.4	13	N.W.	1	Fd.
	Cabo Machichaco															
San Sebastián	764.1	+1.2	14.2	N.W.	2	C.D. ^o	R ^{za}	15	16	9	760.9	11.6	N.W.	4	Lluve	
Región del Duero III	Zamora	766.9	+1.0	10.2	S.W.	2	Nub.		2	21	4	763.4	19.4	S.W.	2	Cub. ^t
	Palencia	765.1	+0.5	8.6	N.W.	1	C.D. ^o		2	14	3	759.8	10.8	N.E.	4	Fd.
	Burgos	764.1	+0.5	7.0	S.W.	1	Fd.		5	11	4	761.4	5.4	N.	1	Fd.
	Soria	763.3	+0.9	7.6	W.S.W.	4	Fd.		ip. llo.	11	3	750.8	8.4	W.	4	C. cub. ^t
	Valladolid	766.5	+1.6	6.4	S.W.	1	Fd.		5	14	4	759.9	12.4	W.	2	Lluve.
	Salamanca	762.4	+0.8	10.0	W.N.W.	2	C. cub. ^t		1	13	2	757.4	12.0	N.W.	5	C. cub. ^t
Región Central IV	Ávila	766.0		4.0	N.W.	3	Cub. ^t		1	9	2	760.5	8	N.W.	4	Cub. ^t
	Segovia	766.2	+1.0	8.0	W.	2	Fd.		8	10	3	758.7	9	N.	1	Lluve
	Madrid	765.3	+0.8	10.2	W.N.W.	2	C.D. ^o		1.0	15.8	5.6	760.0	14	W.N.W.	3	Nub.
	Toledo	764.6	+1.1	11.2	N.W.	1	D. ^o			19	8	759.6	17	N.W.	5	Fd.
	Guadalajara	764.6	+1.0	10.4	N.	3	Nub.			16	6	758.9	15	N.W.	4	C. cub. ^t
Cuenca	761.4	+0.4	9.4	N.W.	4	C. cub. ^t			15	4	758.6	11	N.W.	5	Cub. ^t	
Extrem ^a Mancha V	Cáceres	766.5		13.3	W.N.W.	3	C.D. ^o			21	6	762.2	13.6	N.W.	3	nub.
	Badajoz	767.7	+0.4	13.6	N.W.	1	C.D. ^o			20	8	763.1	18.8	N.W.	4	C.D. ^o
	Ciudad Real	766.1	+2.0	10.8	W.	3	D. ^o			18	5	759.4	18.0	N.W.	6	nub.
Alto Ebro VI	Logroño															
	Pamplona	763.8		9.2	N.W.	1	Cub. ^t		5	12	5	760.3	2.4	N.W.	1	Lluve
	Huesca	760.5	+2.0	12.6	N.W.	3	Nub.		ip. llo.	19	7	756.2	17.0	W.S.W.	4	Cub. ^t
Zaragoza	763.5	+0.5	12.2	N.W.	3	C.D. ^o			21	10	759.6	20.2	W.	2	nub.	
Cataluña VII	Lérida															
	Gerona	759.5	+0.5	16.8	W.	0	C. cub. ^t		1	23	10	756.7	21.2	S	2	C. cub. ^t
	Barcelona	760.9	+0.4	16.0	N.W.	3	C.D. ^o	M ^{da}		24	14	757.7	21	S.W.	4	Cub. ^t
	Tarragona	760.3		16.2	S.W.	4	nub.	Llo.	ip. llo.	20	17	756.8	20.4	S.S.E.	3	Fd.
Tortosa																
Levante VIII	Teruel	763.7		8.6	N.	0	nub.			16	5	757.8	17.3	N.W.	1	C. cub. ^t
	Castellón	762.5	+0.2	17.5	N.W.	1	C.D. ^o	R ^{za}		25	15	762.7	18.8	(?)	2	D. ^o
	Valencia	762.2		17.6	(?)	1	D. ^o			24	14	756.9	23.6	W.S.W.	1	C.D. ^o
Región del SE IX	Albacete	764.4	+1.0	10.4	N.W.	2	C.D. ^o			20	5	758.4	17.6	N.W.	3	C.D. ^o
	Alicante	762.1	+1.2	13.8	W.S.W.	6	D. ^o	R ^{za}	1	24	13	756.7	24	N.W.	6	nub.
	Murcia	762.1		19.6	N.E.	4	Fd.			30	14	757.3	25.4	N.W.	5	Cub. ^t
Cuenca del Guadalq. X	Sevilla	766.7		16.4	N.W.	4	D. ^o			24	11	762.4	22.8	N.W.	4	nub. ^o
	Córdoba	766.0	+2.0	15.6	S.E.	1	Fd.			23	11	760.9	22.4	W.	4	Fd.
	Jaén	765.4		13.2	S.E.	4	Fd.			19	9	760.2	18.2	W.N.W.	0	C.D. ^o
	Granada	765.2		11.6	S.W.	2	Fd.			18	7	761.0	17.0	N.W.	5	Cub. ^t
Costa del Sur XI	Huelva	767.1		17.5	N.	5	D. ^o	R ^{za}		24	11	762.5	23.3	W.	6	nub. ^o
	San Fernando	767.1	+2.2	14	N.	1	Fd.	Ll. ^o		19	12	763.6	19	W.N.W.	5	C.D. ^o
	Tarifa	766.2	+1.2	16.7	N.W.	3	Fd.	Ll.		20	12	762.4	14.5	N.W.	6	Nub. ^o
	Málaga	766.3	+1.6	17	N.W.	3	Fd.	M ^{da}		24	15	767.7	23	N.W.	4	Fd.
	Almería	762.6		22.0	S.W.	2	Fd.	R ^{za}		24	16	757.7	22.5	S.W.	5	Fd.
Canales XII	Palma	762.7	+1.2	20.0	N.	4	D. ^o	M ^{da}		25	16	757.9	24	N.W.	5	Nub. ^o
	Mahón															
Canales XIII	Sta Cruz de Ten ^e	766.3	0.0	17.8	N.	1	C. cub. ^t	M ^{da}		20	17	765.0	18.6	N.	4	nub. ^o
	Laguna															
Africa	Tetuan															
	Melilla	768.6		19.0	W.	5	D. ^o	Ll. ^o		19	12	764.2	11.8	W.	5	C.D. ^o
	Tarache															

Noticias