

DIRECCIÓN GENERAL DEL INSTITUTO GEOGRÁFICO Y ESTADÍSTICO

AÑO XXIV

BOLETÍN

1916

Núm. 117

DEL

26 de Abril

OBSERVATORIO CENTRAL METEOROLÓGICO

Observaciones del Extranjero

Observaciones de la mañana á las 7 h										Id. en las 24 horas			Id. de la vispera por la tarde			
Estaciones	Barómetro		Temperatura	Viento		Estado del cielo	Estado del mar	Lluvia ó nieve	Temp. extr. ^{as}		Barom. á 0° y al nivel del mar	Temperatura	Viento		Estado del cielo	
	á 0° y al nivel del mar	Variación en 3 horas		Dirección	F ^{ca}				Max. ^a	Min. ^a			Dirección	F ^{ca}		
Escandinavia	Bodo	760.6	0.0	7	S.W.	8	Ultr.	M. g. a	2	13	4	760.0	7	S.W.	2	emb.
	Cristiansund	770.1	+1.3	8	N.W.	4	e. d.	M. llo	6	14	5	764.9	5	S.W.	2	Ultr.
	Shudesnoes															
Europa Oriental y Central	Riga															
	Moscou															
	Nicolaiew															
	Feldkirch															
	Czernovitz															
	Cracovia															
	Pola															
	Viena															
Berlin																
Berna																
Islas Británicas	Stornoway															
	Shields															
	Valentia															
Francia	Gris Nez															
	St. Mathieu															
	Isla de Aix															
	Biarritz															
	Paris															
	Clermont															
	Perpiñán															
Cabo Sicié																
Niza																
Italia	Liorna															
	Roma															
	Cagliari															
	Palermo															
Portugal	Porto	765.3	+0.3	9.6	N.W.	1	emb.	S. g. a	2.0	9		765.2	15.4	N.W.	1	A.
	Lisboa	762.0	+0.2	14	N.	2	emb.	M. g. a	2.5	13		762.0	21	N.W.	2	e. emb.
	Lagos	762.3	+0.2	13	Cal.	0	emb.	M. d. a	2.1	11		760.9	20	S.W.	1	A.
	Horta	761.6	0.0	14	Cal.	0	emb.	N. r. a	2.0	12		762.8	14	Cal.	0	A.
	Flores															
	Punta Delgada	761.4	+0.2	16.3	Cal.	0	e. emb.	N. r. a	2	2.0	14	762.3	14.7	N.E.	2	emb.
	Funchal	762.4	0.0	14	N.	2	emb.	N. r. a	1.8	14		762.6	1.7	N.	2	emb.
Marruecos y Argelia	Tánger	762.2		18.0	N.E.	1	A.	Uana	2.0	12		762.6	18.8	N.E.	2	A.
	Oran															
	Laghouat	?		11.0	S.W.	1	A.		2.0	7		2	15.5	Cal.	0	A.
	Argel															
	Cap de Garde															
	Túnez															
Biskra																

Radiogramas

Precios de suscripción

Un año... 18... pesetas. Un semestre... 9... pesetas.

Administrador

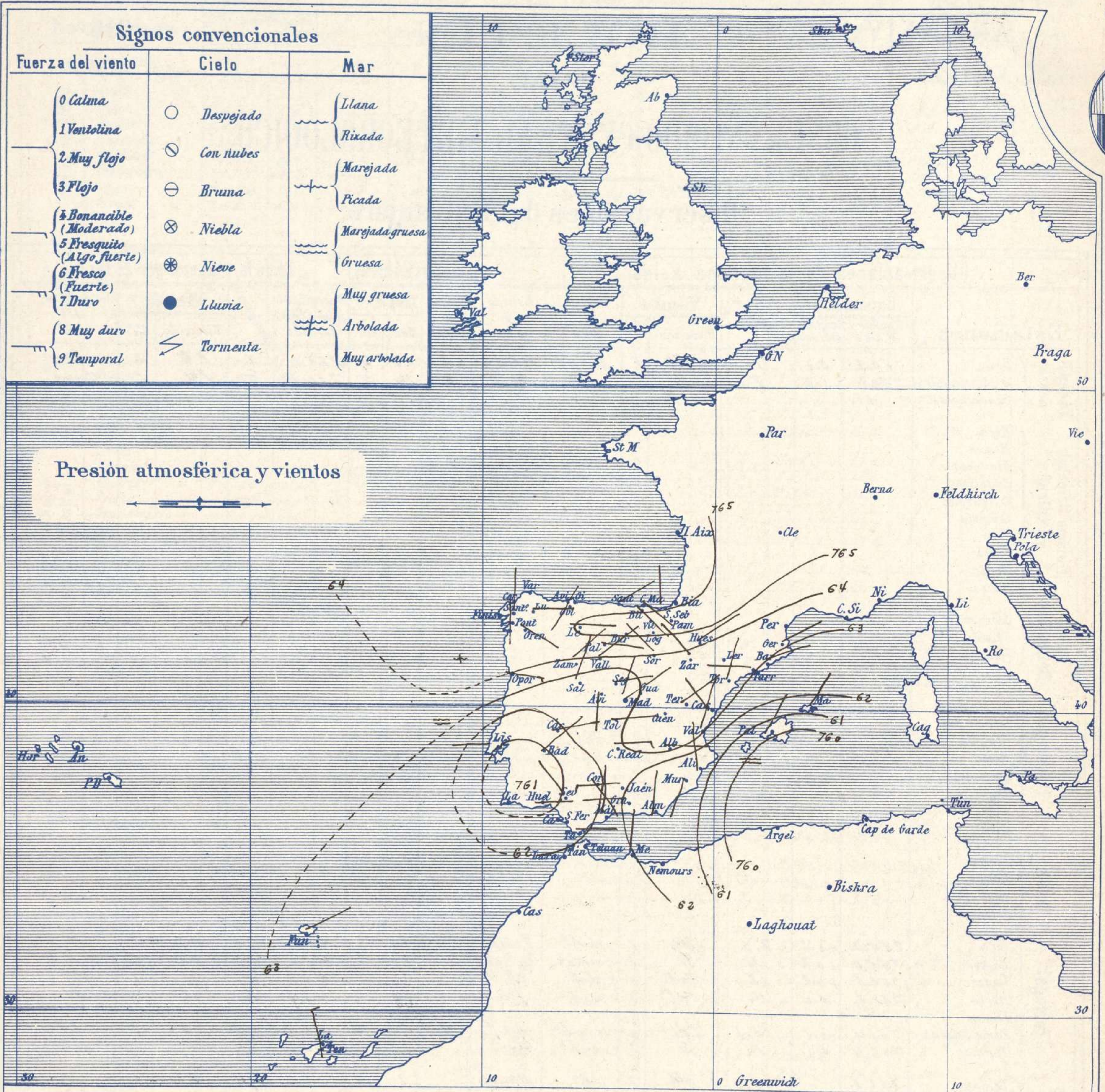
(Habilitado del material de la Dirección general del Instituto Geográfico y Estadístico. Madrid)

Dirección: Adresse Address:

Señor
Jefe del Observatorio Central Meteorológico
Parque del Retiro

Madrid. (ESPAÑA)

Apartado n.º 285.



Estado general

Algo más concordantes son hoy los datos recibidos; parece que existe al Occidente de las costas marroquíes un área de presiones débiles relativas por cuya causa se observa Levante moderado en el estrecho de Gibraltar y costas adyacentes, lo cual está también favorecido por la formación de áreas anticiclónicas poco fuertes sobre la península Ibérica. El tiempo es bueno por todas partes de cielo algo nublado y vientos generalmente flojos de dirección variable.

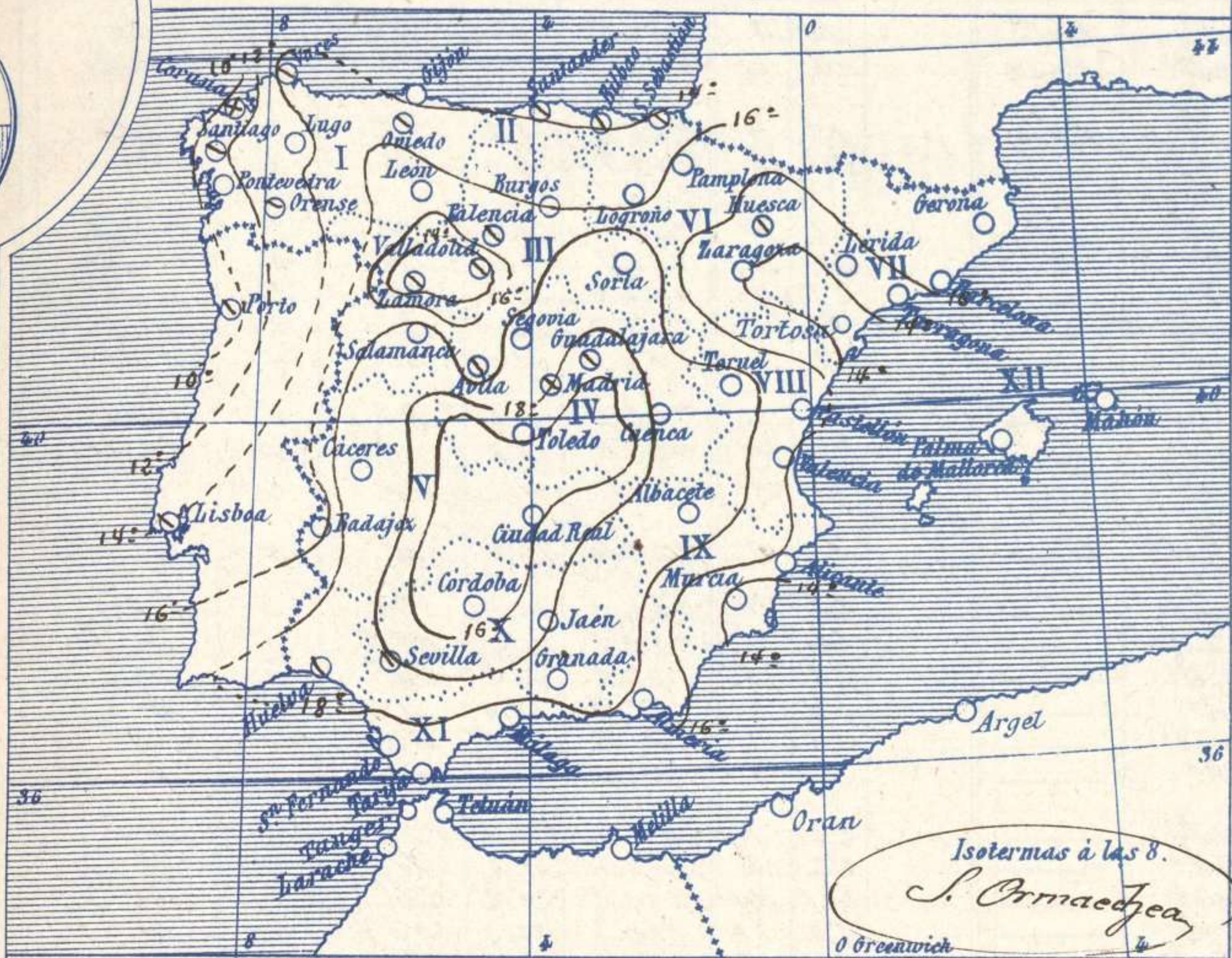
La temperatura máxima de ayer fue de 28 grados en Badajoz y Sevilla y la mínima de hoy ha sido de 5 grados en Pontevedra.

J. Galbis

El Director general: Marqués de Teverga

El Ingeniero Geógrafo Jefe del Observatorio. J. Galbis

Temperaturas y Lluvias



Tiempo probable

EN LAS REGIONES

- I
- II
- III
- IV
- V
- VI
- VII
- VIII
- IX
- X
- XI
- XII

Vientos flojos de direccion variable y buen tiempo.

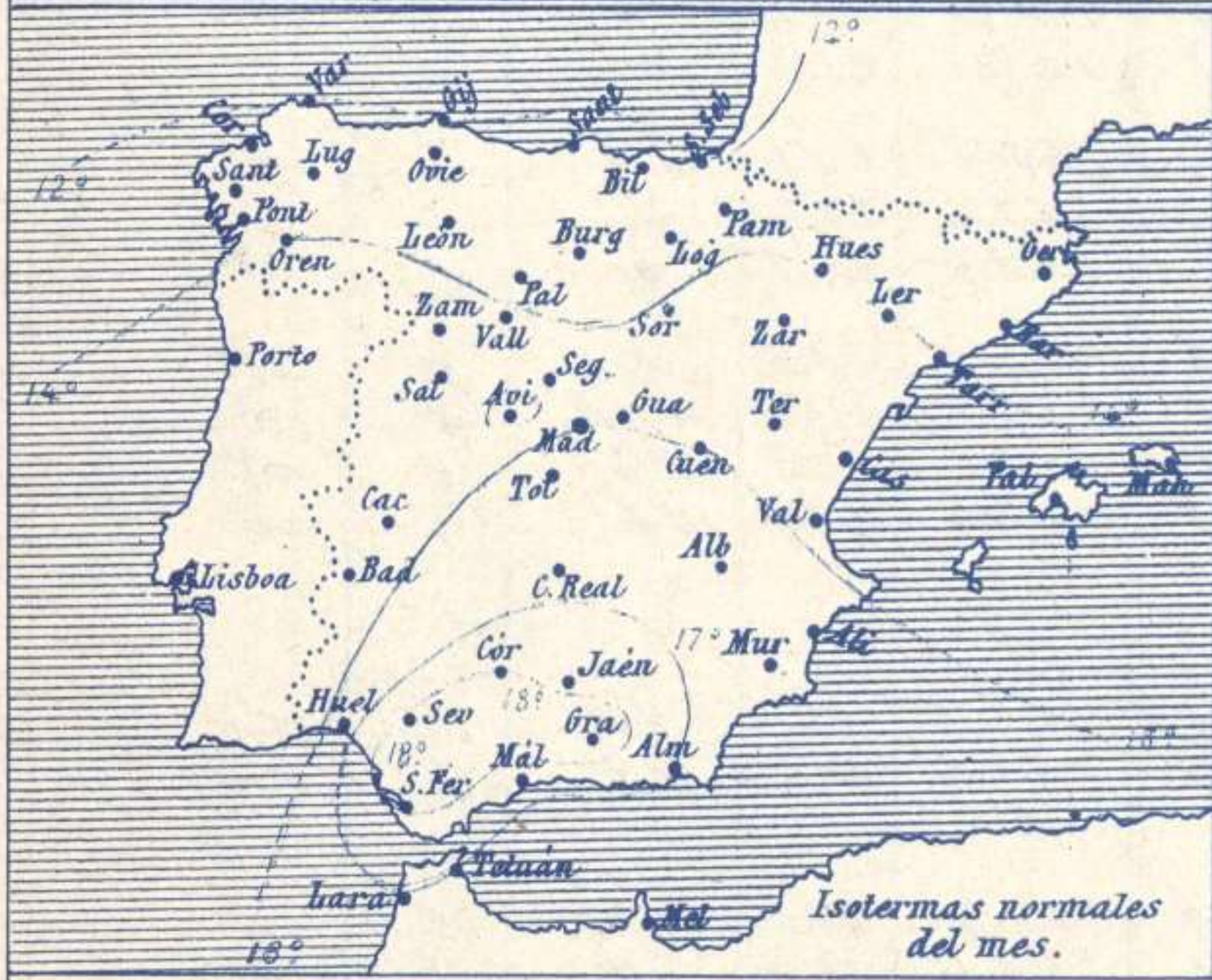
Vientos flojos y moderados de la region del Este y buen tiempo.

Buen tiempo

Los numeros colocados al lado de ● designan m/m de lluvia recogida.

Telegrama para las Comandancias de Marina depositado a las 12 h. 35 m

Poca variacion del tiempo reinante.



Observaciones de Madrid entre 12^h del dia 25 y 12^h del dia 26

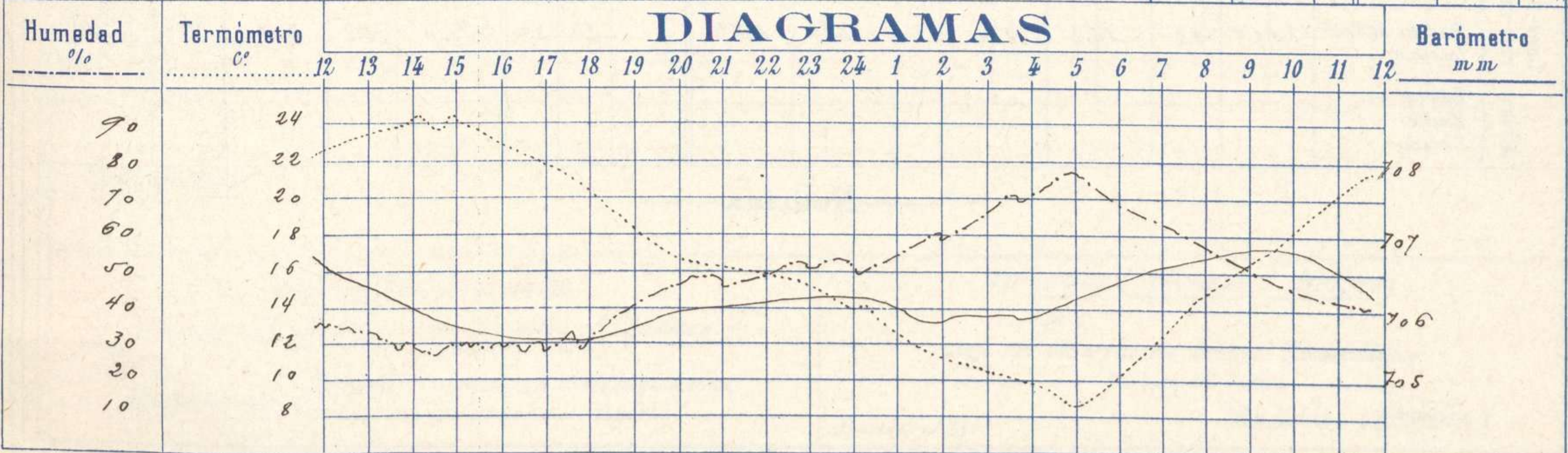
PARQUE DEL RETIRO (Altitud 667 m^s)

Observaciones aerológicas

Hora

Hora	Barómetro m m	Termómetro C°	Humedad o/o	Viento		Lluvia Nieve	Estado del Cielo	Notas	Alturas	Dirección del viento	Fuerza 0 a 9	Alturas	Dirección del viento	Fuerza 0 a 9	
				Dirección	F.º a 9										
12	706.7	22.2	35	W	0	0	Desp.								
16	705.6	23.2	30	Cal	0	0	Id.	Temp. máxima a la sombra 24.5							
20	705.9	17.2	47	W.N.W	1	0	Id.	Ed. mínima id. 8.7							
24	706.2	14.3	54	W.N.W	1	0	Id.	Horas de Sol despejado en el dia de ayer 12 h. 00 min.							
4	705.9	10.2	70	Cal	0	0	Id.								
8	706.7	14.4	60	Id.	0	0	Id.								
12	706.3	21.8	43	Id.	0	0	Id.								

DIAGRAMAS



Observaciones de España

Observaciones de la mañana á 8 horas										Id. en las 24 horas		Id. de la vispera á 16 horas				
Estaciones	Barómetro		Temperatura	Viento		Estado del cielo	Estado del mar	Lluvia ó nieve	Temp. extr. ^{as}		Barom. á 0° y al nivel del mar	Temperatura	Viento		Estado del cielo	
	á 0° y al nivel del mar	Variación en 3 horas		Dirección	F ^{za}				Max. ^a	Min. ^a			Dirección	Fuerza		
Región del N.W. I.	La Coruña	764.7	+1.0	11.0	W.S.W	0	nub. ^a	Ni ^a	15	9	763.5	14	N.W.	2	emb. ^o	
	Vares	763.5	+0.8	12.5	N.W	1	nub. ^o	Ni ^a	17	12	762.5	15.3	N.W.	1	c. nub. ^o	
	Avilés															
	Gijón	764.4	+1.0	14.0	S.W	1	c. d. ^o	Ni ^a	15	9	764.0	15.2	N.W.	1	nub. ^o	
	Oviedo	760.8		12.4	W	1	c. nub. ^o		23	8	761.7	20.0	S.	1	N ^o	
	Finisterre															
	Santiago	764.9	+0.8	10.5	W	2	nub. ^o		22	7	763.5	12.5	S.W.	1	c. nub. ^o	
	Pontevedra	764.4	+0.8	11.2	N	1	N ^o		20	8	763.3	13.0	S.W.	6	c. nub. ^o	
	Lugo	764.8		10.0	N.W	1	N ^o		23	10	764.6	23.0	S.W.	2	nub. ^o	
	Orense	766.9	0.0	12.2	S.W	1	c. nub. ^o		25	8	765.7	24.0	S.	1	nub. ^o	
León	764.6		11.0	E	1	c. d. ^o		13	6	764.4	11.0	S.	1	c. d. ^o		
Región Cantábrica II	Santander	763.0	+0.3	13.7	W.N.W.	3	c. nub. ^o	Ni ^a	19	10	762.4	15.2	N.W.	3	nub. ^o	
	Punta Galea	761.6	+0.2	12.2	S.E.	3	nub. ^o	Ni ^a	16	11	760.7	15.6	N.W.	4	c. nub. ^o	
	Bilbao	762.8	0.0	14	S.S.E.	0	nub. ^o		23	9	761.8	21	N.W.	2	N ^o	
	Cabo Machichaco															
	San Sebastián	763.5	+0.6	16.4	S.	1	c. nub. ^o	Ni ^a	20	9	762.4	16.6	W	0	N ^o	
Región del Duero III	Zamora	765.3	+1.0	9.2	S.W	0	nub. ^o		22	7	766.3	19.1	S.	1	c. d. ^o	
	Palencia	763.6	0.0	12.8	E	1	c. nub. ^o		24	7	769.8	23.7	S.S.E.	0	N ^o	
	Burgos	762.0	0.0	11.0	S.W.	0	c. d. ^o		22	6	760.0	22.8	W	0	N ^o	
	Soria	762.7	+0.1	15.0	N	0	N ^o		24	7	762.9	23.0	N	0	N ^o	
	Valladolid	764.8	+0.2	9.6	N.W.	1	nub. ^o		26	9	761.2	24.4	N.W.	0	c. d. ^o	
	Salamanca	762.2	+0.4	16.8	W.S.W.	1	N ^o		25	9	762.6	23.6	W.S.W.	1	N ^o	
Región Central IV	Ávila	763.8		11.2	S.	0	nub. ^o		22	7	759.4	20.2	S.S.W.	0	N ^o	
	Segovia	762.8	0.0	15.0	N.W.	0	c. d. ^o		22	8	760.4	21.0	W	0	N ^o	
	Madrid	764.1	+0.7	14.4	Cal. ^a	0	nub. ^o		24.5	14.4	761.2	22.2	Cal. ^a	0	N ^o	
	Toledo	764.1	+0.3	12.2	E	1	c. d. ^o		26	10	760.7	24.8	N.W.	1	N ^o	
	Guadalajara	762.9	+0.6	12.6	N.E.	0	nub. ^o		24	9	760.3	22.4	S.W.	0	N ^o	
	Cuenca	762.5	0.0	13.2	N.E.	0	c. d. ^o		24	7	759.1	21.6	N.E.	1	N ^o	
Extrem ^a Mancha V	Cáceres	762.5		13.8	S.S.E.	0	c. d. ^o		27	19	763.8	24.4	S.E.	3	N ^o	
	Badajoz	763.2	+0.6	14.0	E	0	c. d. ^o		28	10	761.6	27.4	W	1	N ^o	
	Ciudad Real	764.7	+1.0	12.5	N.E.	1	N ^o		27	7	763.4	25.8	W	1	N ^o	
Alto Ebro VI	Logroño	764.5		12.4	E	0	N ^o		27	3	762.0	25.6	N	0	N ^o	
	Pamplona	763.6		14.0	N.W.	0	N ^o		25	8	768.9	14.4	N.W.	0	N ^o	
	Huesca	764.7	0.0	12.4	S.W.	0	nub. ^o		24	8	753.2	21.2	S.E.	0	N ^o	
	Zaragoza	765.7	0.0	12.6	E	0	N ^o		24	8	762.4	22.8	S.E.	1	N ^o	
Cataluña VII	Lérida															
	Gerona															
	Barcelona	764.3	+0.1	14	S.W.	2	N ^o	Ni ^a	20	11	765.3	18	S.W.	2	c. d. ^o	
	Tarragona	765.0		15.3	N.W.	0	c. d. ^o		16	11	765.4	14.8	S.E.	2	c. d. ^o	
Tortosa																
Levante VIII	Teruel	764.7		12.8	S.E.	0	N ^o		24	6	760.7	23.5	N.W.	0	N ^o	
	Castellón	765.9	0.0	16.6	S.W.	1	N ^o	Ni ^a	17	11	766.4	16.0	W	1	N ^o	
	Valencia	766.1		16.0	W.S.W.	0	N ^o		18	11	764.9	15.6	S.W.	1	N ^o	
Región del SE IX	Albacete	765.2	+0.9	15.2	S.	1	c. d. ^o		25	8	760.5	25.0	N	1	c. d. ^o	
	Alicante	764.9	+0.4	16	N	0	N ^o		21	9	764.2	16	S.W.	1	N ^o	
	Murcia	765.6		13.4	N.E.	1	nub. ^o		26	9	762.3	22.6	S.E.	3	N ^o	
Cuenca del Guadalquivir X	Sevilla	762.2		17.6	N.W.	4	nub. ^o		28	11	762.0	23.0	W	2	N ^o	
	Córdoba	763.2	+1.0	15.8	S.E.	1	c. d. ^o		27	10	763.1	27.4	S.W.	1	N ^o	
	Jáen	761.8		20	S.W.	0	N ^o		25	15	761.3	22.8	W.N.W.	0	N ^o	
	Granada	764.8		16.0	S.W.	0	c. d. ^o		26	11	763.5	25.6	S.W.	4	N ^o	
Costa del Sur XI	Huelva	762.1		20.0	E	1	nub. ^o	Ni ^a	27	11	762.2	25.9	S.	2	N ^o	
	San Fernando	762.2	0.0	16	E	2	c. d. ^o	Ni ^a	26	14	762.6	22	S.	2	N ^o	
	Tarifa	761.7	+0.5	15.6	E	5	N ^o	Ni ^a	18	14	762.0	18.0	S.	5	N ^o	
	Málaga	765.7	+0.5	17	W	2	N ^o	Ni ^a	21	13	764.6	20	S.	2	N ^o	
	Almería	763.8		18.0	N.E.	1	N ^o	Ni ^a	21	12	763.5	18.2	S.W.	0	N ^o	
Canarias XII	Palma	765.2	+0.4	15	N	2	N ^o	Ni ^a	19	11	765.2	18	S.W.	2	c. d. ^o	
	Mahón	764.8	0.0	19	N.W.	1	N ^o		18	9	765.1	17	N	1	N ^o	
Canarias XIII	Sa. Cruz de Ten ^o	760.5	0.0	16.0	N.W.	4	c. nub. ^o	Ni ^a	20	15	761.0	18.2	N.W.	4	c. d. ^o	
	Laguna															
Africa	Tetuan															
	Melilla															
	Larache															

— Noticias —