

# DIRECCIÓN GENERAL DEL INSTITUTO GEOGRÁFICO Y ESTADÍSTICO

AÑO XXIV

## BOLETÍN

1916

Núm.º 85

DEL

25 de Marzo

## OBSERVATORIO CENTRAL METEOROLÓGICO

### Observaciones del Extranjero

Observaciones de la mañana á las 7 <sup>h</sup>								Id. en las 24 horas			Id. de la vispera por la tarde					
Estaciones	Barómetro		Temperatura	Viento		Estado del cielo	Estado del mar	Lluvia ó nieve	Temp. <sup>s</sup> extr. <sup>as</sup>		Barom. <sup>o</sup> á 0 <sup>o</sup> y al nivel del mar	Temperatura	Viento		Estado del cielo	
	á 0 <sup>o</sup> y al nivel del mar	Variación en 3 horas		Dirección	F <sup>xa</sup>				Max. <sup>a</sup>	Min. <sup>a</sup>			Dirección	F <sup>xa</sup>		
Escandinavia	Bodo	753.7	-1.0	-1.1	E	4	c. d. <sup>o</sup>	Niv. <sup>o</sup>		-8	-1.2	755.1	-9	N.E.	4	c. d. <sup>o</sup>
	Christiansund	746.5	-0.2	0	S.E.	2	c. cub. <sup>o</sup>	N. l. <sup>o</sup>	1	1	-1	749.5	0	N.W.	2	cub. <sup>o</sup>
	Shudesnoes															
Europa Oriental y Central	Riga															
	Moscou															
	Nicolaiew															
	Feldkirch															
	Czernowitz															
	Cracovia															
	Pola															
	Viena															
	Berlin															
Berna																
Islas Británicas	Stornoway															
	Shields															
	Valentia															
Francia	Gris Nex															
	St. Mathieu															
	Isla de Aix															
	Biarritz															
	Paris															
	Clermont															
	Perpiñán															
Cabo Sicé																
Niza																
Italia	Liorna															
	Roma															
	Cagliari															
	Palermo															
Portugal	Porto	762.2	+1.0	5.0	E	2	nbla	M. <sup>o</sup> gra	2	12	2	760.2	9.8	N.W.	2	A. <sup>o</sup>
	Lisboa	759.3	+0.1	10	Cal. <sup>a</sup>	0	nub. <sup>o</sup>	S. l. <sup>o</sup>	14	10	758.7	12	W	4	c. cub. <sup>o</sup>	
	Lagos	760.1	+0.5	9	Cal. <sup>a</sup>	0	cub. <sup>o</sup>	Niv. <sup>o</sup>	19	8	759.9	15	N.W.	2	nub. <sup>o</sup>	
	Horta	759.9	+0.8	12.1	N.W.	5	nub. <sup>o</sup>	N. l. <sup>o</sup>	1	14	13	759.6	12.5	Cal. <sup>a</sup>	0	nub. <sup>o</sup>
	Flores															
	Punta Delgada															
Funchal	761.9	+0.1	12	N.W.	2	c. d. <sup>o</sup>	Niv. <sup>o</sup>		17	12	761.3	16	N.W.	2	c. cub. <sup>o</sup>	
Marruecos y Argelia	Tanger															
	Oran															
	Laghout															
	Argel															
	Cap de Garde															
	Tunex															
Biskra																

### Radiogramas

Precios de suscripción

Un año 18 pesetas. Un semestre 9 pesetas.

Administrador { Habilitado del material de la Dirección general del Instituto Geográfico y Estadístico. Madrid

Dirección : Adresse : Address :

Señor

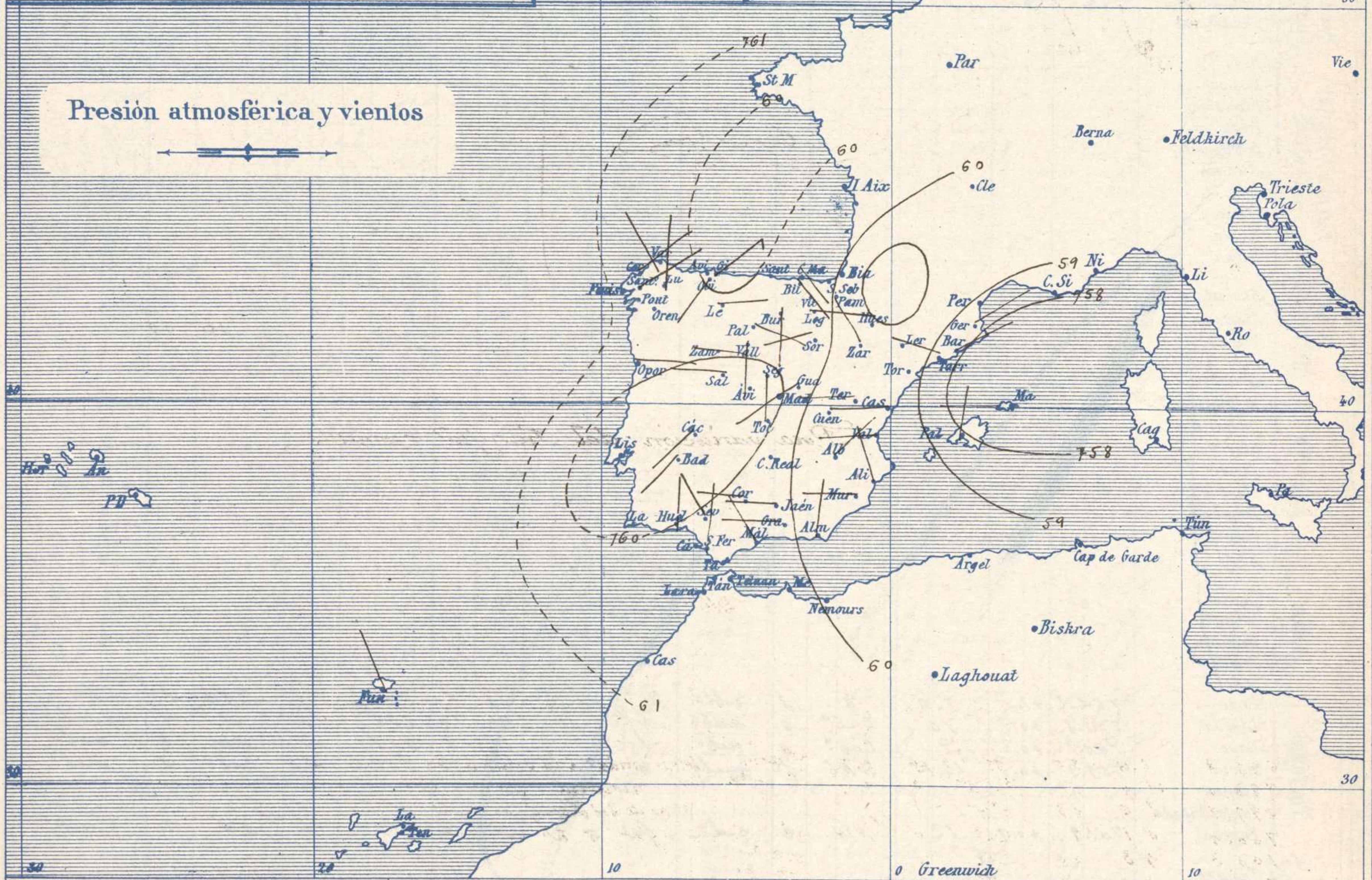
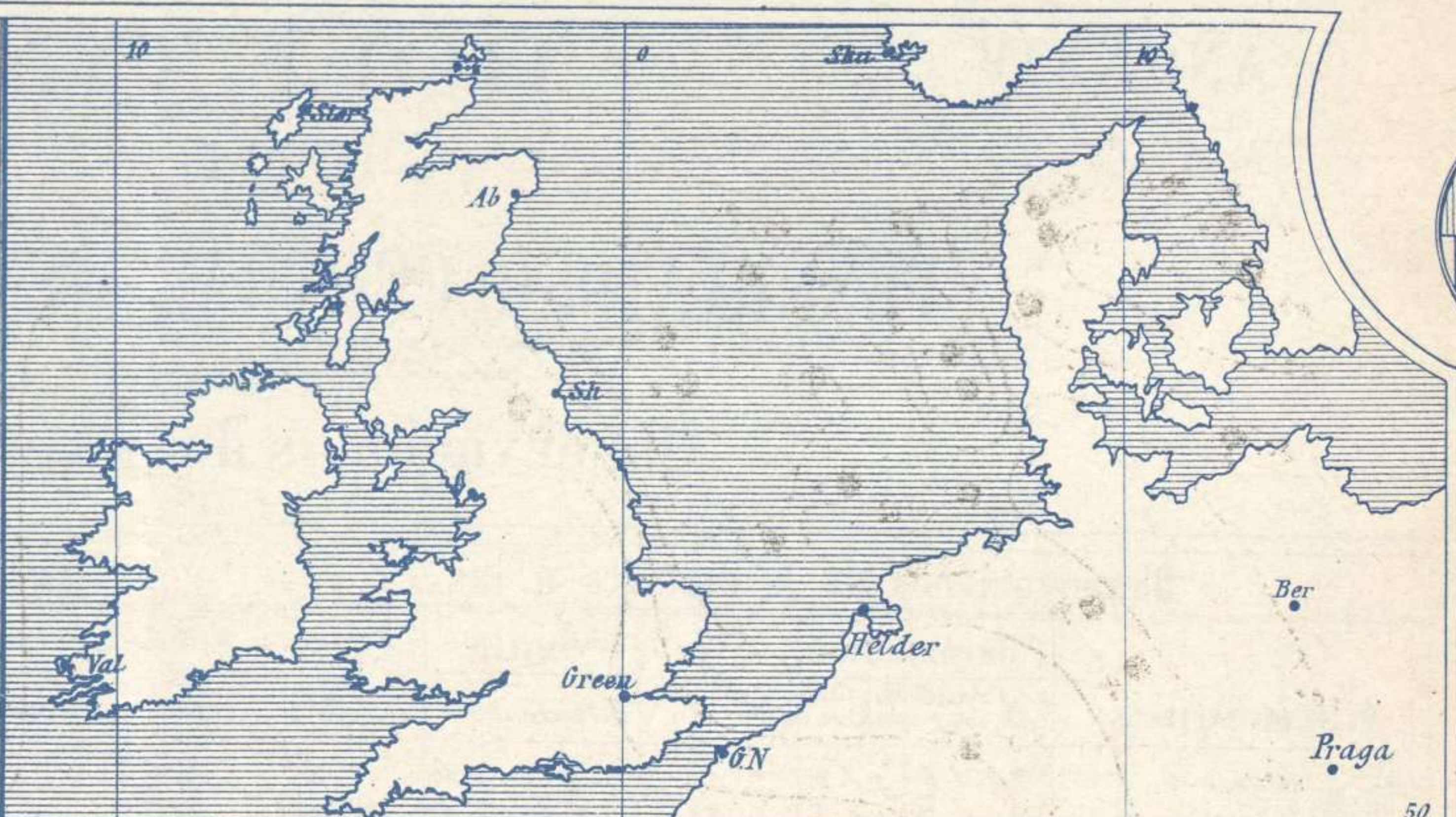
Jefe del Observatorio Central Meteorológico  
Parque del Retiro

Madrid. (ESPAÑA)

Apartado n.º 285.



Signos convencionales		
Fuerza del viento	Cielo	Mar
0 Calma	○ Despejado	Llana
1 Venolína	○ Con nubes	Rizada
2 Muy flojo	⊖ Bruna	Marejada
3 Flojo	⊖ Niebla	Picada
4 Bonancible (Moderado)	⊗ Nieve	Marejada gruesa
5 Fresquito (Algo fuerte)	⊗ Lluvia	Gruesa
6 Fresco (Fuerte)	● Tormenta	Muy gruesa
7 Duro	⚡	Arbolada
8 Muy duro		Muy arbolada
9 Temporal		



**Estado general**

Las menores presiones se hallan situadas en el Mediterráneo Superior y sobre el territorio español aparecen varias zonas de perturbación atmosférica de poca intensidad, todo lo cual hace que el tiempo no haya mejorado grandemente y si bien las lluvias no son tan copiosas, alcanzan a gran parte de España, singularmente a la mitad septentrional.

Los vientos soplan flojos de dirección variable y la temperatura continúa suave: la máxima de ayer fue de 22 grados en Alicante y la mínima de hoy ha sido de cero grados en Palencia, Burgos, Valladolid y Teruel.

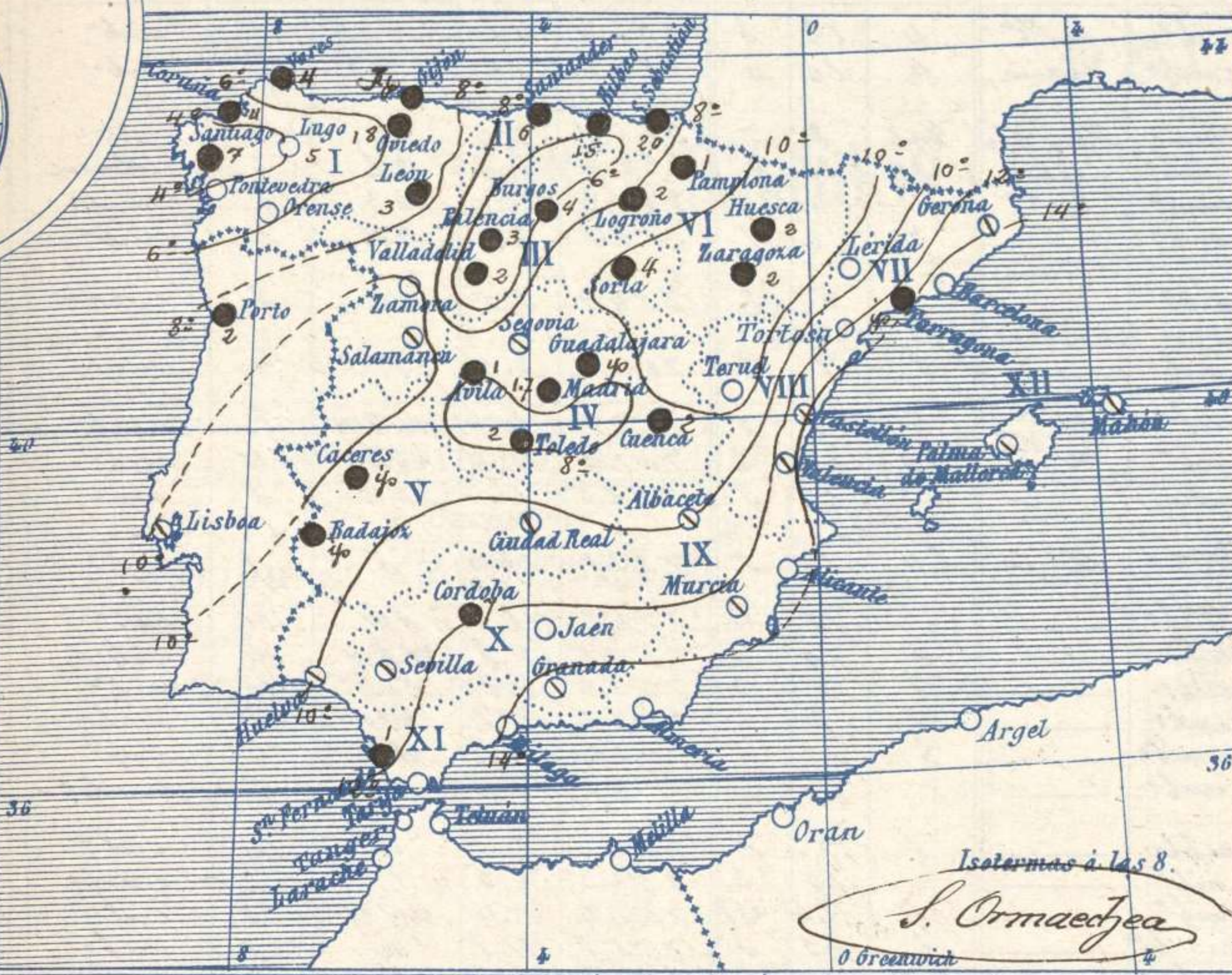
El mar está algo agitado en las costas Gallegas.

*Saura*

El Director general: Marqués de Teverga

El Ingeniero Geógrafo Jefe del Observatorio. J. Galbis

Temperaturas y Lluvias



Tiempo probable

EN LAS REGIONES

- I
- II
- III
- IV
- V
- VI
- VII
- VIII
- IX
- X
- XI
- XII

*Vientos flojos y moderados de dirección variable y tiempo incierto.*

Los números colocados al lado de ● designan m/m de lluvia recogida.

Telegrama para las Comandancias de Marina depositado á las 12. h. 50. m

*Para variación del tiempo reinante;*

Observaciones de Madrid entre 12<sup>h</sup> del día 24 y 12<sup>h</sup> del día 25

PARQUE DEL RETIRO (Altitud 667 m<sup>s</sup>)

Observaciones aerológicas

Hora.....

Hora	Barómetro m m	Termómetro C°	Humedad o/o	Viento		Lluvia Nieve	Estado del Cielo	Notas	Alturas	Dirección del viento	Fuerza 0 á 9	Alturas	Dirección del viento	Fuerza 0 á 9
				Dirección	F <sup>ra</sup> 0 á 9									
12	697.8	8.6	8.6	W	5	0.7	Pluie	Temp. máx. á la sombra 11.6						
16	698.0	11.4	6.3	W & W	3	1.0	C. D.º	Id. mínima 2.8						
20	699.7	7.6	8.3	SW	1		Fj	Horas de sol despejado en el día						
24	700.6	5.1	9.6	Cal	0		D. do	de ayer 6 h. 25. mt.º						
4	700.3	4.3	9.8	Fj	0		N. bo							
8	701.6	4.6	9.8	Fj	0		Cub.							
12	701.8	8.8	7.2	Fj	0		C. cub.							

DIAGRAMAS

