

DIRECCIÓN GENERAL DEL INSTITUTO GEOGRÁFICO Y ESTADÍSTICO

AÑO XXIV

BOLETÍN

1916

Núm. 26

DEL

26 de Enero

OBSERVATORIO CENTRAL METEOROLÓGICO

Observaciones del Extranjero

| Observaciones de la mañana á las 7 ^h | | | | | | | Id. en las 24 horas | | Id. de la vispera por la tarde | | | | | | |
|---|-------------------------|----------------------|-------------|-----------|-----------------|------------------|---------------------|----------------|--------------------------------|-------------------|--------------------------------|-------------|-----------|-----------------|------------------|
| Estaciones | Barómetro | | Temperatura | Viento | | Estado del cielo | Estado del mar | Lluvia ó nieve | Temp. extr. ^{as} | | Barom. á 0° y al nivel del mar | Temperatura | Viento | | Estado del cielo |
| | á 0° y al nivel del mar | Variación en 3 horas | | Dirección | F ^{va} | | | | Max. ^a | Min. ^a | | | Dirección | F ^{va} | |
| Escandinavia | Bodo | | | | | | | | | | | | | | |
| | Cristiansund | | | | | | | | | | | | | | |
| | Shudesnoes | | | | | | | | | | | | | | |
| Europa Oriental y Central | Riga | | | | | | | | | | | | | | |
| | Moscou | | | | | | | | | | | | | | |
| | Nicolaiew | | | | | | | | | | | | | | |
| | Feldkirch | | | | | | | | | | | | | | |
| | Czernovitz | | | | | | | | | | | | | | |
| | Cracovia | | | | | | | | | | | | | | |
| | Pola | | | | | | | | | | | | | | |
| | Viena | | | | | | | | | | | | | | |
| | Berlin | | | | | | | | | | | | | | |
| Berna | | | | | | | | | | | | | | | |
| Islas Británicas | Stornoway | | | | | | | | | | | | | | |
| | Shields | | | | | | | | | | | | | | |
| | Valentia | | | | | | | | | | | | | | |
| Francia | Grís Nex | | | | | | | | | | | | | | |
| | St. Mathieu | | | | | | | | | | | | | | |
| | Isla de Aix | | | | | | | | | | | | | | |
| | Biarritz | | | | | | | | | | | | | | |
| | Paris | | | | | | | | | | | | | | |
| | Clermont | | | | | | | | | | | | | | |
| | Perpiñán | | | | | | | | | | | | | | |
| Cabo Sicié | | | | | | | | | | | | | | | |
| Niza | | | | | | | | | | | | | | | |
| Italia | Liorna | | | | | | | | | | | | | | |
| | Roma | | | | | | | | | | | | | | |
| | Cagliari | | | | | | | | | | | | | | |
| | Palermo | | | | | | | | | | | | | | |
| Portugal | Porto | | | | | | | | | | | | | | |
| | Lisboa | 769.6 | +0.2 | 7.0 | N | 2 | A. | 7 | 14.8 | 770.7 | 2.0 | N | 2 | e.d. | |
| | Lagos | | | | | | | | | | | | | | |
| | Horta | | | | | | | | | | | | | | |
| | Flores | | | | | | | | | | | | | | |
| | Punta Delgada | | | | | | | | | | | | | | |
| Funchal | | | | | | | | | | | | | | | |
| Marruecos y Argelia | Tanger | 768.8 | | 12.4 | S | 2 | nub. | lluv. | 15.10 | 769.2 | 12.0 | S.N.E. | 2 | nub. | |
| | Oran | | | | | | | | | | | | | | |
| | Laghouat | | | | | | | | | | | | | | |
| | Argel | | | | | | | | | | | | | | |
| | Cap de Garde | | | | | | | | | | | | | | |
| | Túnez | | | | | | | | | | | | | | |
| Biskra | | | | | | | | | | | | | | | |

Radiogramas

Precios de suscripción

Un año... 18... pesetas. Un semestre... 9... pesetas.

Administrador { Habilitado del material de la Dirección general del Instituto Geográfico y Estadístico. Madrid

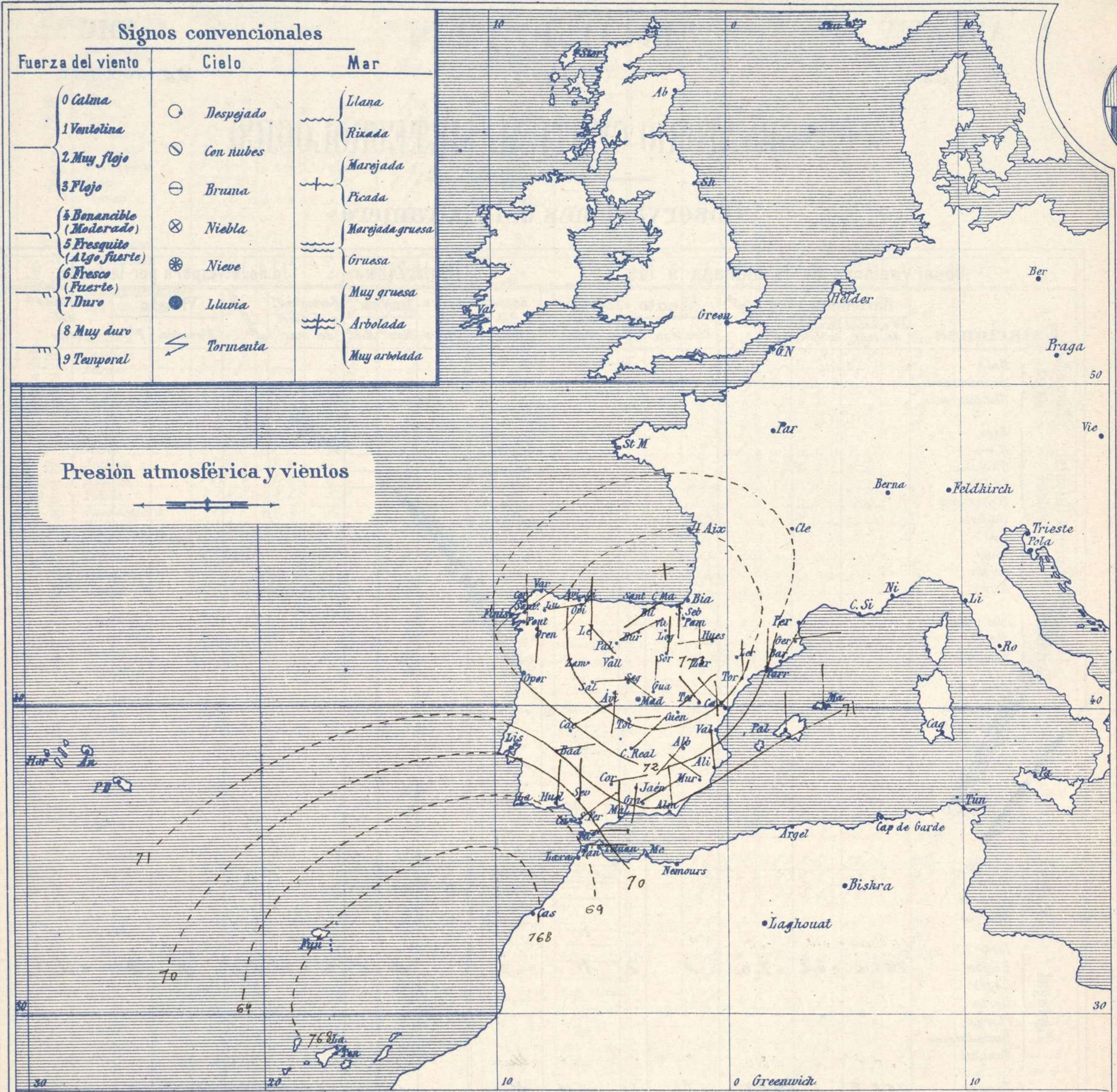
Dirección : Adresse : Address :

Señor

Jefe del Observatorio Central Meteorológico
Parque del Retiro

Madrid. (ESPAÑA)

Apartado n.º 285.



Estado general

Faltan datos esenciales para poder juzgar con acierto del estado atmosférico de hoy. Parece que tiende á formarse un área de perturbación atmosférica entre las Canarias y la península Ibérica, al mismo tiempo que se debilita y disminuye el anticiclón de España. El tiempo es bueno por todas partes, si bien son frecuentes aun las nieblas en la región cantábrica y sobre Castilla la Vieja. Los vientos generalmente soplan de dirección variable con poca fuerza; sin embargo, tiende á establecerse el Levante en las costas adyacentes al estrecho de Gibraltar.

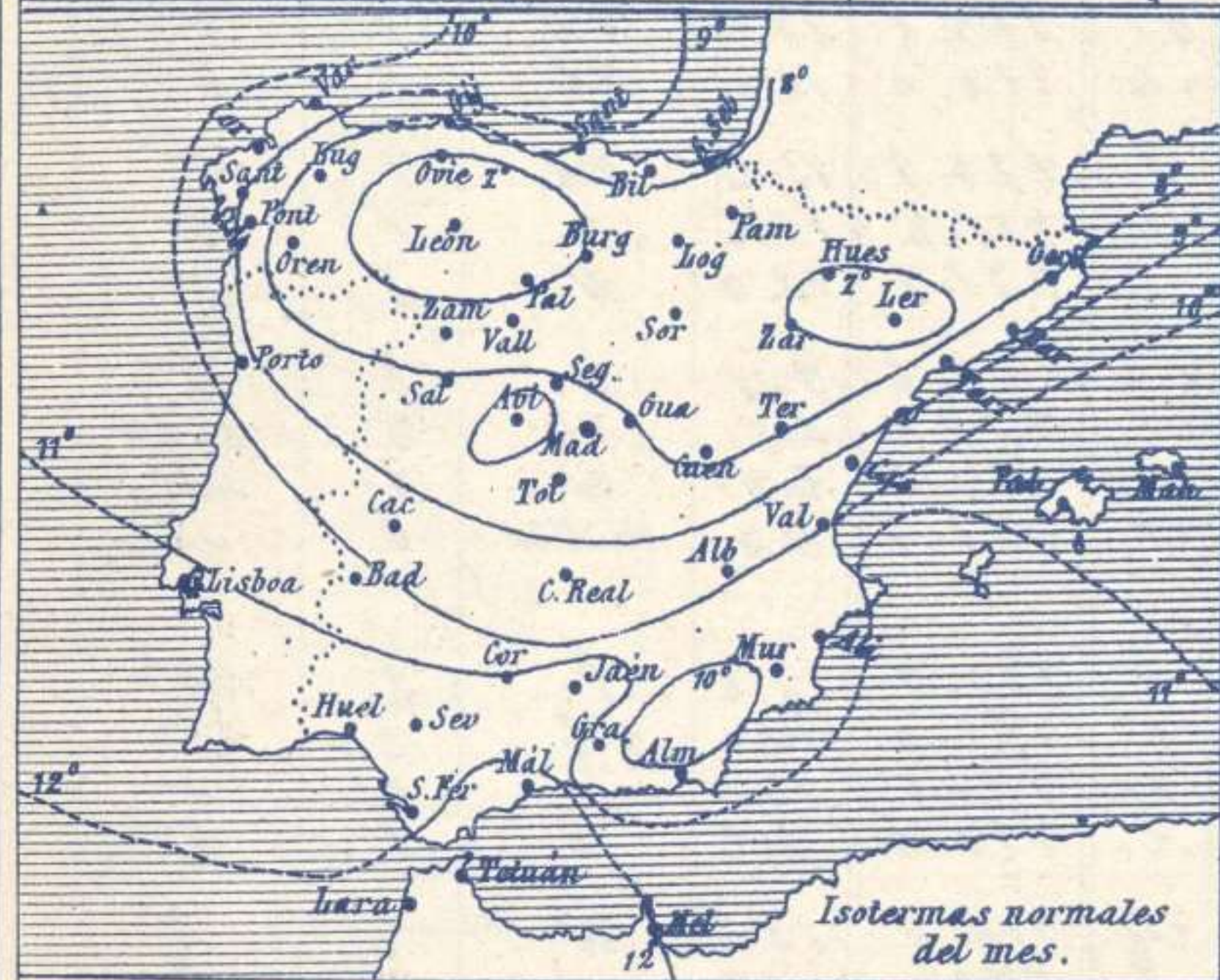
La temperatura máxima de ayer fue de 18 grados en San Fernando y la mínima de hoy ha sido de 4 grados bajo cero en Palencia, Salamanca, Logroño y Teruel.

J. Galbis

El Director general: Marqués de Teverga

El Ingeniero Geógrafo Jefe del Observatorio. J. Galbis.

Temperaturas y Lluvias



Los números colocados al lado de ● designan m/m de Uuvia recogida.

Tiempo probable

EN LAS REGIONES

- I
- II
- III
- IV
- V
- VI
- VII
- VIII
- IX
- X
- XI
- XII

Vientos flojos de la region del Este y buen tiempo de poca estabilidad.

Vientos moderados y flojos de la region del Este y tiempo incierto.

Buen tiempo poco estable

Telegrama para las Comandancias de Marina depositado a las 12 h. 30 m

Es probable que aumente el Levante en el Estrecho de Gibraltar.

Observaciones de Madrid entre 12^h del dia 25 y 12^h del dia 26

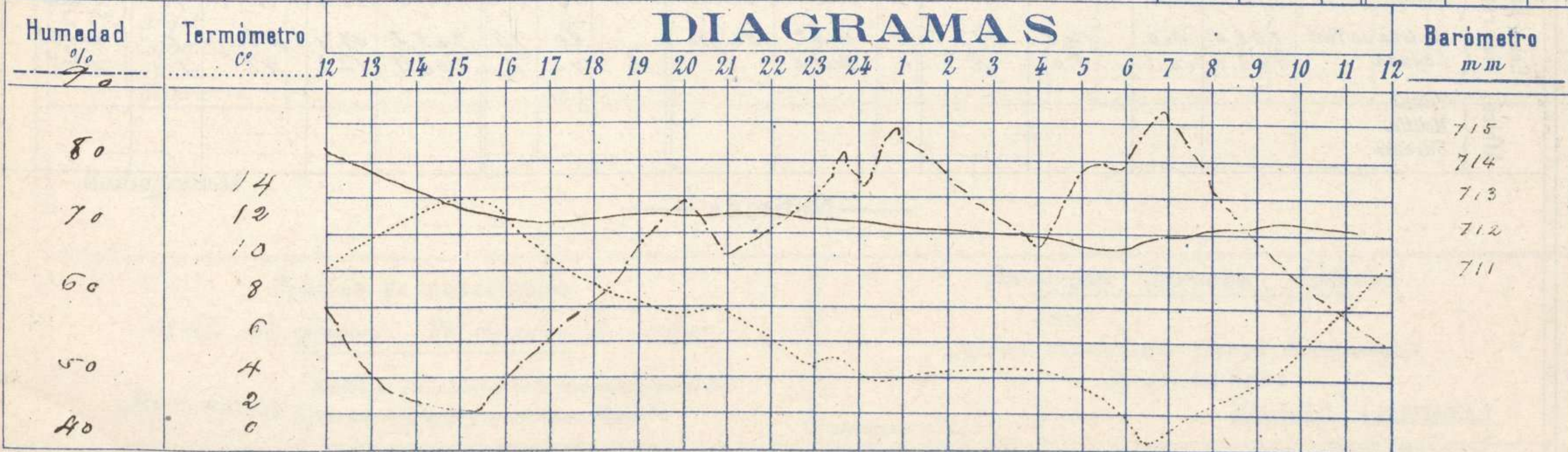
PARQUE DEL RETIRO (Altitud 667 m^s)

Observaciones aerológicas

Hora

| Hora | Barómetro m m | Termómetro C° | Humedad % | Viento | | Lluvia Nieve | Estado del Cielo | Notas | Alturas | Dirección del viento | Fuerza 0 a 9 | Alturas | Dirección del viento | Fuerza 0 a 9 | |
|------|------------------|------------------|--------------|-----------|----------------------|-----------------|------------------------|--|---------|-------------------------|-----------------|---------|-------------------------|-----------------|--|
| | | | | Dirección | F ^o 0 a 9 | | | | | | | | | | |
| 12 | 714.3 | 9.8 | 59 | Calma | 0 | | Despejado | | | | | | | | |
| 16 | 712.4 | 12.8 | 49 | Zb | 0 | | Zb | Temp ^o máx. a la sombra 13.8 | | | | | | | |
| 20 | 712.5 | 7.4 | 74 | WNW | 2 | | Zb | Id mínima id 0.3 | | | | | | | |
| 24 | 712.3 | 4.0 | 78 | N | 1 | | Zb | Horas de Sol despejado en el día de ayer | | | | | | | |
| 4 | 711.8 | 4.5 | 68 | N | 1 | | Zb | | | | | | | | |
| 8 | 712.2 | 2.4 | 76 | Calma | 0 | | Zb | 8 h. 30 m ^s | | | | | | | |
| 12 | 712.1 | 10.5 | 55 | Zb | 0 | | Zb | | | | | | | | |

DIAGRAMAS



Observaciones de España

| Observaciones de la mañana á 8 horas | | | | | | | | Id. en las 24 horas | | | Id. de la vispera á 16 horas | | | | | | |
|--------------------------------------|------------------------------|----------------------|-------------|-----------|-------------------|------------------|----------------|---------------------|---------------------------|-------------------|--------------------------------|-------------|-----------|-------------------|------------------|-------|------|
| Estaciones | Barómetro | | Temperatura | Viento | | Estado del cielo | Estado del mar | Lluvia ó nieve | Temp. extr. ^{as} | | Barom. á 0° y al nivel del mar | Temperatura | Viento | | Estado del cielo | | |
| | á 0° y al nivel del mar | Variación en 3 horas | | Dirección | F ^{za} | | | | Max. ^a | Min. ^a | | | Dirección | Fuerra | | | |
| Región del N.W. I. | La Coruña | 772.5 | -0.4 | 5.0 | S.W. | 1 | ubla | M ^{lla} | Sup | 14 | 4 | 772.7 | 13.0 | N.W. | 2 | f. | |
| | Vares | | | | | | | | | | | | | | | | |
| | Avilés | | | | | | | | | | | | | | | | |
| | Gijón | 773.7 | 0.0 | 3.2 | S.W. | 2 | f. | M ^{lla} | | 16 | 2 | 775.1 | 11.4 | N.E. | 0 | f. | |
| | Oniedo | 772.7 | | 2.0 | S.W. | 1 | ub. | | | 13 | 1 | 772.0 | 11.8 | N.E. | 1 | f. | |
| | Finisterre | 771.8 | -0.2 | 10.5 | Cal. ^a | 0 | f. | M ^{lla} | | 16 | 10 | 772.3 | 15.2 | Cal. ^a | 0 | ub. | |
| | Santiago | 773.7 | -0.2 | 2.7 | N.E. | 2 | e.d. | | | 14 | 3 | 772.9 | 11.5 | N.E. | 2 | f. | |
| | Pontevedra | 771.9 | 0.0 | 3.2 | N. | 2 | f. | | | 12 | 1 | 772.7 | 13.6 | S.W. | 0 | Mue. | |
| Lugo | 771.8 | | 3.9 | N. | 0 | ub. | | | 11 | 2 | 772.3 | 10.9 | S.E. | 2 | f. | | |
| Orense | 772.4 | -2.0 | 0.0 | S. | 0 | ubla | | | 14 | -1 | 772.4 | 12.0 | S.E. | 0 | e.d. | | |
| León | 773.2 | | 3.0 | N. | 1 | f. | | | 6 | -2 | 773.2 | 11.6 | S. | 0 | f. | | |
| Región Cantábrica II | Santander | 771.3 | +0.1 | 5.2 | S.W. | 0 | ubla | M ^{caña} | | 10 | 4 | 771.0 | 10.0 | S.W. | 2 | f. | |
| | Punta Galea | | | | | | | | | | | | | | | | |
| | Bilbao | 772.6 | -0.4 | 3.9 | S.W. | 4 | ubla | | | 16 | 2 | 771.0 | 13.0 | N.E. | 1 | f. | |
| | Cabo Machichaco | | | | | | | | | | | | | | | | |
| San Sebastián | 772.2 | +0.6 | 6.0 | S. | 1 | ub. | M ^a | | 13 | 2 | 772.3 | 12.6 | N. | 0 | f. | | |
| Región del Duero III | Zamora | | | | | | | | | | | | | | | | |
| | Palencia | 774.0 | 0.0 | -0.2 | S.W. | 0 | ubla | | | 8 | -4 | 772.1 | 3.0 | S. | 0 | f. | |
| | Burgos | 772.7 | 0.0 | 0.6 | S.E. | 0 | f. | | | 15 | -1 | 770.0 | 14.0 | S. | 0 | f. | |
| | Soria | 772.3 | 0.0 | 3.2 | N. | 0 | f. | | | 16 | -2 | 772.8 | 13.8 | N.E. | 1 | f. | |
| | Valladolid | 775.5 | 0.0 | -2.0 | N.W. | 0 | ubla | | | 2 | -2 | 775.2 | 21.8 | S. | 0 | ubla | |
| Salamanca | 775.2 | 0.0 | -2.2 | S. | 1 | ubla | | | 5 | -4 | 773.6 | 3.8 | S. | 1 | ub. | | |
| Región Central IV | Ávila | 774.7 | | -0.6 | S. | 1 | ubla | | | 12 | -2 | 771.2 | 2.7 | N. | 0 | f. | |
| | Segovia | 774.7 | 0.0 | -1.0 | S.E. | 0 | f. | | | 9 | -2 | 771.5 | 2.0 | S.E. | 0 | f. | |
| | Madrid | 772.9 | +1.0 | 2.4 | Cal. ^a | 0 | f. | | | 13.8 | 0.3 | 770.7 | 12.3 | Cal. ^a | 0 | f. | |
| | Toledo | 773.0 | +0.2 | 0.0 | S. | 0 | f. | | | 15 | -1 | 770.1 | 15.2 | N. | 0 | f. | |
| | Guadalajara | 772.1 | +0.2 | 1.6 | N. | 0 | f. | | | 16 | 0.1 | 759.6 | 15.2 | N.W. | 0 | f. | |
| | Cuenca | 773.2 | +2.0 | 0.0 | N.E. | 0 | f. | | | 15 | -4 | 770.0 | 10.0 | N.E. | 0 | f. | |
| Extrem ^a Mancha V | Cáceres | 771.5 | | 5.4 | S.W. | 1 | f. | | | 14 | 3 | 770.9 | 13.4 | N.W. | 1 | f. | |
| | Badajoz | 771.4 | +0.6 | 1.6 | S. | 1 | f. | | | 14 | 1 | 771.0 | 14.6 | S. | 1 | f. | |
| | Ciudad Real | 772.6 | +1.0 | -0.2 | N.E. | 0 | f. | | | 13 | 1 | 771.1 | 12.0 | N. | 3 | f. | |
| Alto Ebro VI | Logroño | 772.7 | | -2.8 | S.W. | 0 | ubla | | | 9 | -4 | 772.6 | 7.4 | S. | 0 | f. | |
| | Pamplona | 773.1 | 0.0 | -1.2 | N.W. | 0 | f. | | | 5 | -2 | 772.6 | 2.1 | N.W. | 0 | ub. | |
| | Huesca | 773.6 | 0.0 | -0.2 | W. | 3 | ubla | | | Sup | 3.8 | 0.0 | 772.6 | 2.0 | W. | 0 | ubla |
| | Zaragoza | 774.0 | 0.0 | 2.4 | N.W. | 1 | ub. | | | 5 | -2 | 772.8 | 4.4 | N.W. | 0 | ubla | |
| | | | | | | | | | | | | | | | | | |
| Cataluña VII | Lérida | 772.1 | +0.8 | 1.6 | S. | 0 | f. | | | 16 | 0 | 770.9 | 12.6 | S. | 2 | f. | |
| | Gerona | | | | | | | | | | | | | | | | |
| | Barcelona | 771.1 | +0.2 | 2.0 | N.E. | 2 | f. | M ^e | | 17 | 5 | 771.0 | 14.0 | S.E. | 2 | f. | |
| | Tarragona | 771.3 | | 7.2 | N. | 3 | e.d. | M ^{ana} | | 15 | 4 | 771.5 | 12.5 | N. | 2 | f. | |
| Tortosa | 772.8 | +0.8 | 3.7 | N. | 1 | ub. | | | 8 | 2 | 771.6 | 7.2 | N. | 5 | f. | | |
| Levante VIII | Teruel | 774.9 | | -3.8 | N.W. | 2 | f. | | | 15 | -4 | 770.6 | 12.9 | W. | 0 | f. | |
| | Castellón | 770.0 | +0.5 | 9.6 | N.W. | 0 | ub. | M ^{caña} | | 12 | 7 | 770.0 | 11.5 | W. | 0 | f. | |
| | Valencia | 772.5 | | 7.6 | N.W. | 1 | ub. | | | 12 | 5 | 771.5 | 11.8 | S.E. | 1 | f. | |
| Región del Guadalq. X del SE IX | Albacete | 774.4 | +0.6 | -3.6 | S.W. | 0 | f. | | | 11 | -4 | 771.1 | 11.2 | S. | 1 | f. | |
| | Alicante | 770.5 | -0.6 | 7.0 | N. | 1 | f. | M ^{caña} | | 16 | 5 | 770.4 | 13.0 | S.W. | 2 | f. | |
| | Murcia | 771.3 | | 6.0 | N.W. | 1 | f. | | | 16 | 5 | 770.2 | 16.0 | S. | 2 | f. | |
| Cuenca del Guadalq. XI | Sevilla | 769.9 | | 5.0 | N. | 3 | f. | | | 16 | 2 | 770.0 | 15.4 | N.E. | 4 | ub. | |
| | Córdoba | 771.2 | +0.6 | 2.6 | S. | 1 | f. | | | 16 | 2 | 770.2 | 14.8 | S.E. | 1 | e.d. | |
| | Jaén | 770.6 | | 8.4 | S.W. | 1 | f. | | | 14 | 6 | 770.4 | 12.2 | S.W. | 0 | f. | |
| | Granada | 770.7 | +0.2 | 4.2 | N.E. | 2 | f. | | | 14 | 1 | 770.0 | 13.6 | S.W. | 1 | f. | |
| Costa del Sur XII | Huelva | 769.3 | | 2.4 | N. | 0 | f. | M ^{caña} | | 17 | 4 | 768.9 | 19.3 | S.E. | 0 | ub. | |
| | San Fernando | 769.8 | 0.0 | 7.0 | N.E. | 1 | e.d. | M ^{ana} | | 17 | 7 | 770.0 | 13.0 | S. | 2 | e.ub. | |
| | Tarifa | 767.9 | +0.2 | 1.3 | S. | 6 | ub. | M ^{caña} | | 15 | 12 | 768.9 | 14.3 | S. | 5 | ub. | |
| | Málaga | 770.2 | -0.6 | 14.0 | N. | 2 | e.d. | M ^{caña} | | 17 | 10 | 770.3 | 13.0 | S. | 1 | f. | |
| | Almería | 769.1 | | 12.2 | N. | 3 | e.ub. | M ^{caña} | | 15 | 8 | 768.6 | 14.5 | N.E. | 3 | f. | |
| Canales XIII | Palma | 770.8 | -0.6 | 9.0 | N. | 2 | ub. | M ^{caña} | | 15 | 7 | 770.6 | 14.0 | S.W. | 3 | e.d. | |
| | Mahón | 770.5 | 2.0 | 10.0 | N. | 1 | ub. | | | 15 | 8 | 771.4 | 12.0 | N. | 1 | e.ub. | |
| Canales XIV | Sta Cruz de Ten ^e | 768.0 | 0.0 | 14.8 | (S) | 1 | ub. | M ^{caña} | | 20 | 13 | 765.2 | 13.4 | N.E. | 1 | ub. | |
| | Laguna | 767.6 | +0.3 | 8.0 | N. | 1 | ub. | | | 2 | 16 | 766.7 | 12.3 | N.E. | 1 | ub. | |
| Africa | Tetuan | | | | | | | | | | | | | | | | |
| | Melilla | | | | | | | | | | | | | | | | |
| | Larache | | | | | | | | | | | | | | | | |

— Noticias —