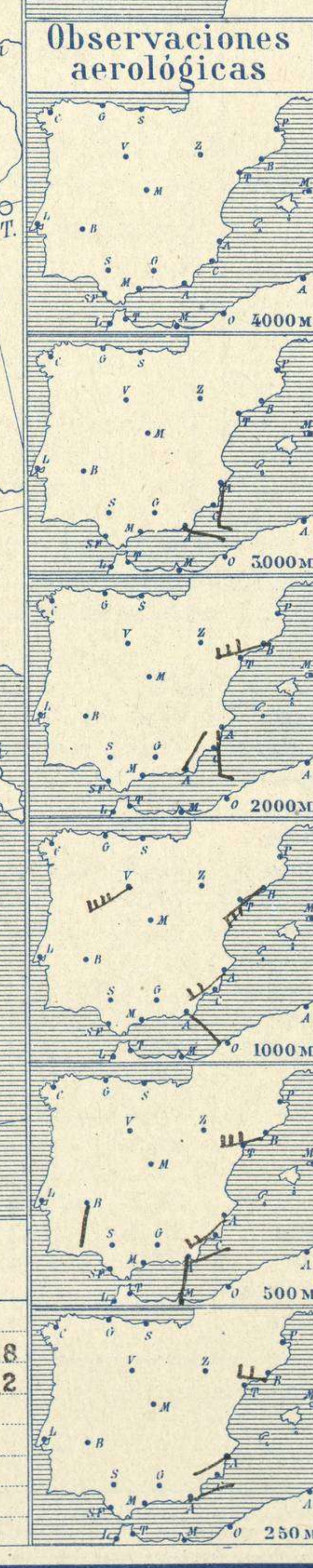
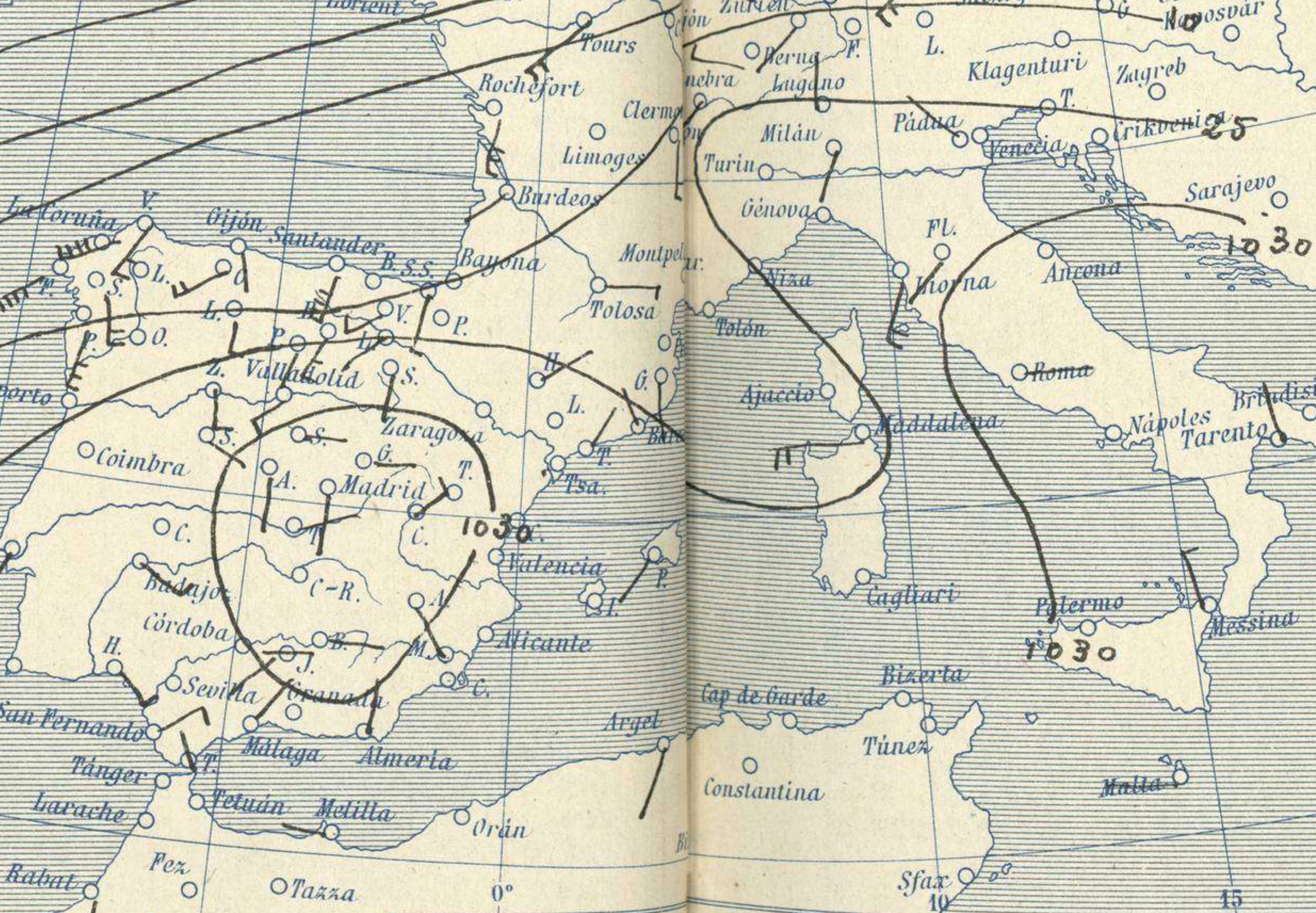
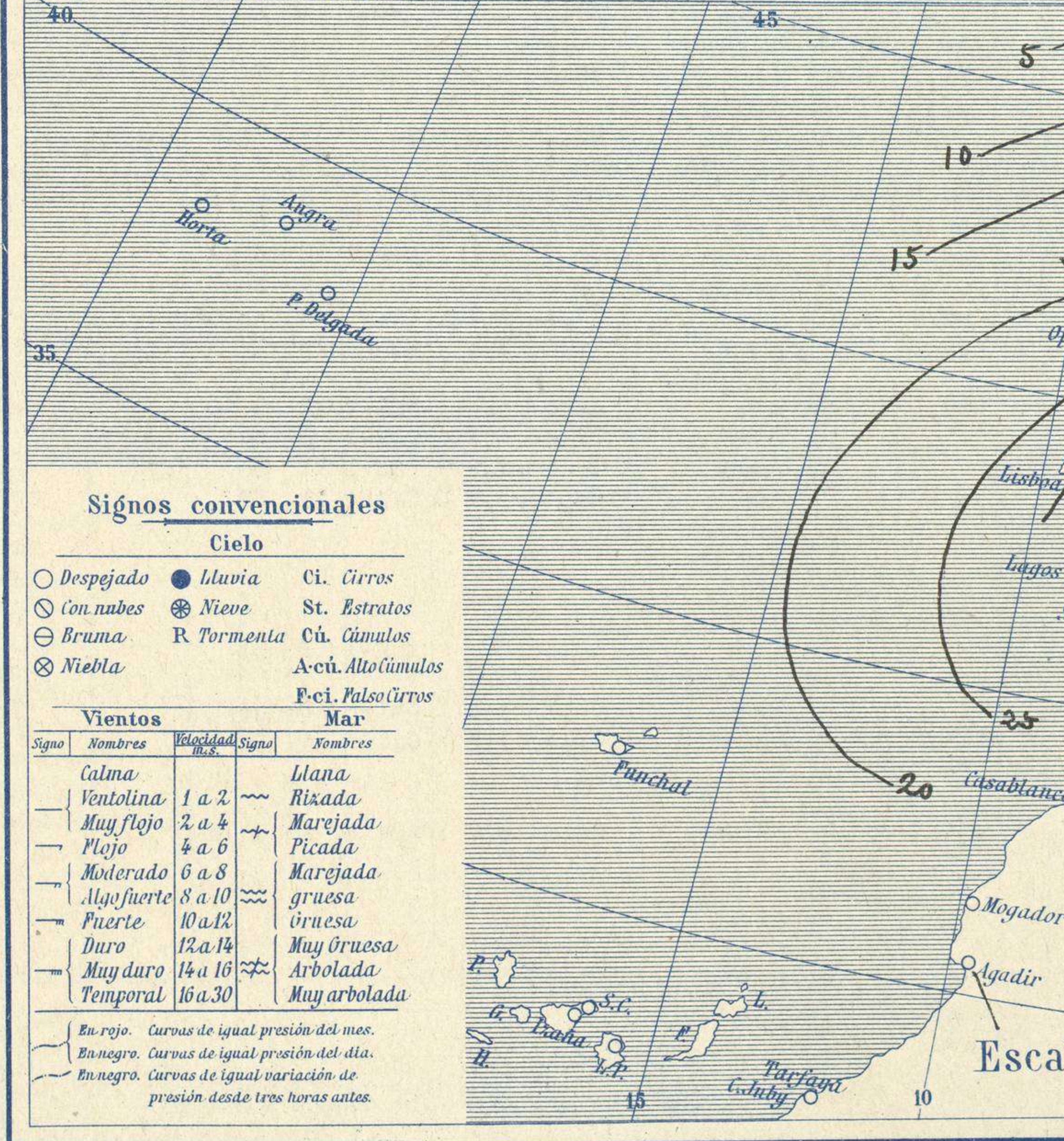


Temperaturas extrema y Lluvia

Estaciones	Temperaturas		Lluvia
	Máx.	Mínim.	
La Coruña	15	14	
Santiago	12	7	31
Pontevedra	16	8	2
Lugo			
Orense			
Gijón	19	9	
Oviedo	18	10	
Santander	17	14	
Bilbao			
San Sebastián	17	13	
León	4	0	
Zamora	11	5	
Palencia	10	5	
Burgos	8	2	
Soria	7	1	
Valladolid	10	4	
Salamanca	10	4	
Ávila	6	0	
Segovia	10	2	
Madrid	7	3	
Toledo	11	2	
Guadalajara	6	5	
Cuenca	5	-1	
Ciudad-Real	10	2	
Albacete	6	3	
Cáceres	11	6	
Badajoz	14	6	
Vitoria	13	8	
Logroño	5	-1	
Pamplona			
Huesca	12	3	
Zaragoza	11	0	
Lérida			
Gerona	15	5	
Barcelona	15	8	
Tarragona	14	8	
Tortosa			
Teruel	10	-4	
Castellón			
Valencia	15	6	
Alicante	18	1	
Murcia	16	2	
Sevilla			
Córdoba	9	-1	
Jaén	8	2	
Baeza	12	3	
Granada	12	-1	ip
Huelva	17	5	
San Fernando	14	5	
Tarifa			
Algeciras	15	7	
Málaga	15	7	
Almería	16	7	
Palma	14	6	
Biza			
Mahón	16	12	
Las Palmas			
S ^c Cruz de T.			
Laguna			
Izaha			
Tetuán			
Melilla	17	8	ip
Tánger			



Estado General

Se aleja hacia el Norte la borrasca de las Islas Británicas y se consolida en el Sur de Europa el anticiclón; por todo lo cual el tiempo mejora en el Canal de la Mancha y en España el cielo está generalmente nuboso o nebuloso.

Tiempo probable

I Vientos moderados del Sur lluvias y mar.

II

III Vientos flojos de dirección variable y cielo nuboso o nebuloso.

IV

V

VI

VII

VIII Vientos flojos y buen tiempo.

IX

X

XI

XII

Observaciones a 13^h del día a 7^h del día

DEL RETIRO (Altitud 667 m.)

Horas	Barómetro		Viento	Lluvia	Estado del Cielo	Horas de insolación	Temperatura máxima
	mm	milímetros					
15	712,9	950,5	91 S	0	Cuba		6,8
18	713,1	950,7	91 Ca	0	id.		3,2
1	713,1	950,7	95 Ca	0	id.		Id. máxima normal
7	712,7	950,2	99 S	1	id.		Id. mínima id.
							Id. normal media
							Presión normal

Signos convencionales

Cielo

○ Despejado ● Lluvia Cí. Cirros
 ⊙ Con nubes ⊗ Nieve St. Estratos
 ⊕ Bruma R Tormenta Cú. Cúmulos
 ⊗ Niebla A.cú. Alto Cúmulos
 F.ci. Pulso Cirros

Vientos

Signo	Nombres	Velocidad	Signo	Nombres
—	Calma		—	Llana
—	Ventolina	1 a 2	—	Rizada
—	Muy flojo	2 a 4	—	Marejada
—	Flojo	4 a 6	—	Picada
—	Moderado	6 a 8	—	Marejada gruesa
—	Algo fuerte	8 a 10	—	gruesa
—	Fuerte	10 a 12	—	gruesa
—	Duro	12 a 14	—	Muy gruesa
—	Muy duro	14 a 16	—	Arbolada
—	Temporal	16 a 30	—	Muy arbolada

Mar

En rojo. Curvas de igual presión del mes.
 En negro. Curvas de igual presión del día.
 En negro. Curvas de igual variación de presión desde tres horas antes.

Escala de 1:13.500,000

Escala de 1:27.000,000

OBSERVACIONES DE ESPAÑA

ESTACIONES	PRESIÓN MILIBARES			VIENTO D. y F.	TEMPERATURA C.	COMENZAMIENTO DE LLUVIA	HUMEDAD %	TIEMPO		NUBES	MAR	VISIBILIDAD	DIRECCIÓN Y FUERZA DEL VIENTO A												
	á O°	N. M. G. N.	VARIACIÓN					C.	PRESENTE				PASADO	250	500	1000	2000	3000	4000	5000					
	N. M. G. N.																								
	OBSERVACIONES Á 7 ^h												OBSERVACIONES Á 7 ^h .												
La Coruña	15,4	-1,7	7	SW-7	14			N		St-cu, A-st	5														
Gijón																									
Santander	17,1	-0,5	8	S-7	14			N		St-cu, Fr-ci	4														
Valladolid	28,3	0,1	4	SW-3	4			N		St-cu				SW-7											
Zaragoza	28,5	0,7	4	Cal-o	1			NB		Ci															
Barcelona	25,8	0,4	4	NNW-1	9			D		Cu-nb			V-5	WSW-6	SW-6	WSW-6									
Tortosa																									
Mahón	27,3	0,5	2	SSW-3	12			N		A-cu	5?														
Madrid	30,7	0,0	4	S-1	4			N		St															
Badajóz	29,8	-0,3	7	ESE-3	9			N		St				S-1											
Alicante	28,9	1,3	1	Cal-o	2			D		Cu	1		WSW-2	SW-4	SW-5	S-3	S-3								
Granada	32,6	0,0	4	Cal-o	-1			D																	
Sevilla																									
Almería	28,9	0,2	1	N-o	7			D		St	2		ENE-1	S-1	ESE-2	NNE-2	E-3								
Málaga	29,1	-0,5	6	NNE-2	8			D																	
S. Fernando	30,2	0,0	0	NNE-3	5			D			1														
Melilla	?	-0,1	7	W-1	9			N		Cu															
Larache																									
S. C. de Tenerife																									
Izaña																									
	OBSERVACIONES Á 18 ^h												OBSERVACIONES Á 13 ^h . víspera.												
La Coruña	17,1	0,3	1	SSW-3	15			N		Nb															
Gijón																									
Santander																									
Valladolid	27,3			S-2																					
Zaragoza	27,9			NE-1										WSW-3	WSW-3	NW-1									
Barcelona	25,3	0,7	4	W-1	12			D		Ci															
Tortosa	26,9	0,4	4	NW-1	11			D																	
Mahón	28,5	0,0	0	W-3	13			D		Cu-nb	5?														
Madrid	30,3	0,5	1	Cal-o	6			N		St-cu															
Badajóz	28,5			SE-2																					
Alicante	27,9	0,7	4	W-1	11			D			2		SW-2	WSW-2	WSW-1	NNW-1	WNW-2								
Granada																									
Sevilla																									
Almería	29,1	0,4	1	SW-3	13			D		Ci	2														
Málaga																									
S. Fernando	27,5	0,0	0	NNE-o	12			D			1														
Melilla	?	0,1	4	Cal-o	13			Br		Ci	1														
Larache																									
S. C. de Tenerife																									
Izaña																									

ESTACIONES	PRESIÓN MILIBARES			VIENTO D. y F.	TEMPERATURA C.	TIEMPO	PRESIÓN MILIBARES	VIENTO D. y F.	ESTACIONES	PRESIÓN MILIBARES			VIENTO D. y F.	TEMPERATURA C.	TIEMPO	PRESIÓN MILIBARES	VIENTO D. y F.												
	á O°	N. M. G. N.	VARIACIÓN							C.	PRESENTE	PASADO						á O°	N. M. G. N.	VARIACIÓN	C.	PRESENTE	PASADO	á O°	N. M. G. N.	VARIACIÓN	C.	PRESENTE	PASADO
	N. M. G. N.																	N. M. G. N.						N. M. G. N.					
	OBSERVACIONES Á 8 ^h							OBSERV. A 18 ^h		OBSERVACIONES Á 8 ^h							OBSERV. Á 18 ^h												
Vares	102,1	0,7	5	SSW-5	13	N			Cáceres	1028,7	0,0	0	Cal-o	6	N			1028,7	S-4										
Finisterre	17,1	1,5	5	SW-8	14	LL	1018,6	ESE-8	Vitoria	22,3	-0,5	7	SW-3	9	N			20,6	SW-4										
Santiago	19,5	0,1	8	SW-4	9	LL	18,7	SW-4	Logroño	28,9	0,0	0	SW-3	9	N			20,6	SW-4										
Pontevedra	22,7	0,0	0	S-6	11	N	20,1	SW-5	Pamplona																				
Lugo									Huesca	31,7			NE-o	5	D			28,3	S-o										
Orense									Lérida																				
Oviedo	15,6	0,0	0	SE-2	15	N	14,1	NE-1	Gerona	23,9	-0,1	6	S-2	7	D			22,9	S-2										
Bilbao									Tarragona	27,5			NNE-1	8	D			26,7	WSW-1										
San Sebastián	19,7	0,3	2	S-5	16	N	17,3	S-3	Teruel	30,3			Cal-o	0	N			27,0	Cal-o										
León	27,0			S-3	4	N	27,0	SW-3	Castellón									27,6	SSE-o										
Zamora	28,2	0,0	0	S-3	8	N	26,6	S-4	Valencia									29,1	WSW-2										
Palencia	27,3	0,0	0	S-2	5	N	26,6	SSW-2	Murcia	29,0			NW-o	5	D			27,7	SW-o										
Burgos	22,5	1,1	4	SSW-4	5	N	24,9	SW-6	Córdoba	27,8	0,0	0	E-1	0	N			27,8	E-1										
Soria	29,0	0,0	0	S-1	2	D	26,9	SW-1	Jaén	29,4			SW-1	4	D			32,2	N-1										
Salamanca	26,3	0,6	4	ESE-1	6	N	26,3	SW-1	Baeza	30,9	0,0	0	E-2	4	D			30,3	E-o										
Avila	29,7			S-1	1	NB	29,4	SE-3	Huelva	30,5			SE-3	6	N			28,3	SSW-o										
Segovia	31,3	0,0	0	E-1	2	N	27,9	W-1	Tarifa																				
Toledo	30,9	-0,1	7	NE-o	2	D	29,4	W-o	Algeciras	27,7	0,7	1	NW-1	8	N														
Guadalajara	29,1	0,0	0	E-o	5	N	27,9	SW-o	Tánger	13,8	0,9	2	Cal-o	9	NB														
Cuenca	30,9	0,0	0	NE-3	0	D	29,5	N-3	Palma	28,2	0,5	4	SW-o	12	N			27,5	N-o										
Ciudad Real	31,8	0,0	0	Cal-o	4	N	31,8	Cal-o	Las Palmas																				
Albacete	31,8	0,4	1	Cal-o	4	N	31,8	W-1	Laguna																				

NOTICIAS

* Expresado en medias horas antes observación.
 .. D Despejado ó semidespejado - N Nuboso ó cubierto - NB Niebla ó brumas - A Aguaceros - H Lloviznas - LL Lluvias - G Granizo (sin truenos) - An Aguaniève - nv Nieve - T Tormenta.
 ... D Despejado ó semidespejado - N Nuboso - NC Cubierto constantemente - NB Niebla ó bruma - A Aguaceros - H Llovizna - nv Nieve ó aguanieve - G Granizo (sin truenos) - T Tormenta.
 Sobre el nivel del mar.