

DIRECCIÓN GENERAL DEL INSTITUTO GEOGRÁFICO Y ESTADÍSTICO

AÑO XX.

BOLETÍN

1912

Núm.º 148.

DEL

27 - Mayo

OBSERVATORIO CENTRAL METEOROLÓGICO

Observaciones del Extranjero

Observaciones de la mañana a las 7 ^h										Id en las 24 horas			Id de la vispera por la tarde			
Estaciones	Barómetro.		Temperatura	Viento		Estado del cielo	Estado del mar	Lluvia ó nieve	Temp. extr. ^{as}		Baróm. a 0° y al nivel del mar	Temperatura	Viento		Estado del cielo	
	a 0° y al nivel del mar	Variación en 3 horas		Dirección	F. ^{ta}				Máx. ^a	Min. ^a			Dirección	F. ^{ta}		
Escandinavia	Bodo	751.6	-0.8	8.6	NW 2	cd.	Riz.		9	5	752.9	8.0	NW 4	cd.		
	Cristiansund	756.1	-0.1	8.4	NW 1	niebla	Riz.	3	10	8	758.5	9.6	cal 0	Bruma.		
	Skudesnoes															
Rusia y Austria	Riga	753.3	-0.1	18.8	SE 2	mb.					753.7	19.2	SE 1	cd.		
	Moscou	753.3	+2.2	12.7	SE 0	g.					752.2	14.2	S 0	g.		
	Nicolaiew	752.5		18.3	S 1	mb.					752.7	18.7	S 0	g.		
	Feldkirch	752.0	-0.1	8.8	NW 1	mb.			10	8	753.3	8.3	N 2	mb.		
	Czernowitz	751.6	+1.3	10.2	NW 5	mb.		19	18	11	749.3	13.6	N 1	Lluvia.		
	Cracovia	759.4	+0.9	7.4	N 3	mb.		4.0	12	6	756.4	9.0	NW 3	cd.		
	Pola	759.0	+0.6	15.1	S 1	Lluvia.			18	14	757.2	15.8	cal 0	mb.		
	Viena	761.0	+0.4	10.0	NW 3	e. mb.		5	12	8	759.5	10.8	NW 4	mb.		
Islas Británicas	Stornoway															
	Shields															
	Valentia	763.8	0.0	8.3	cal 0	mb.	M.lla	16.1	14.4		764.8	15.0	W 2	mb.		
Francia	Grís Nez	755.2	-0.1	7.8	NW 1	mb.	Riz.	16	7		756.6	12.0	N 3	cd.		
	St. Mathieu	755.6	+0.4	9.5	S 2	g.	Lluvia.	18	9		758.8	16.8	NW 4	g.		
	Isla de Aix	762.0		10.8	SE 2	g.	M.lla	22	9		752.4	16.8	NW 3	cd.		
	Biarritz	760.2		13.0	S 2	g.	Riz.	18	12		761.3	16.8	NW 3	cd.		
	Paris	755.1	+0.2	10.1	NW 3	g.		15.4	5.8		765.1	14.1	NW 2	g.		
	Clermont	762.6	+0.2	18.8	N 3	g.		11.2	3.6		762.7	10.8	N 4	mb.		
	Perpiñan	759.8	+0.5	16.0	cal 0	mb.		12.6	9.0		759.6	18.8	NW 2	g.		
	Cabo Sicié	758.6		14.6	S 2	Bruma.	M.lla	21	10		756.6	16.0	N 2	Bruma.		
	Niza	759.0	+0.7	15.4	cal 0	cd.	Riz.	23	11		756.3	16.6	cal 0	mb.		
	Italia	Liorna	759.0	+0.6	18.4	N 3	mb.					757.4	18.6	N 4	mb.	
Roma		759.0	+0.6	16.0	NW 2	mb.		2			758.0	14.9	SE 2	Lluvia.		
Cagliari		760.5		16.0	NW 3	g.		1			760.3	20.0	NW 3	mb.		
Palermo		763.8	+0.7	13.8	SW 4	g.					759.7	16.8	SW 3	mb.		
Porto		759.6	+0.3	12.4	N 3	Lluvia.	Riz.	20	12		760.3	14.8	NW 1	mb.		
Portugal	Lisboa	758.7	+0.8	16.1	N 1	mb.	M.lla	22	14		758	13.1	NW 5	g.		
	Lagos	759.4	+0.3	17.8	N 3	mb.	Lluvia.	25	14		759.0	15.6	N 2	g.		
	Horta	766.7		17.0	NW 2	cd.	Riz.	19	16		769.6	16.8	cal 0	cd.		
	Angra	767.7	+0.7		NW		M.lla	18	10		768.3	16.5	?	mb.		
	Punta Delgada	766.9	+0.3	16.5	N 4	mb.	Riz.	17	12		768.0	16.5	NW 4	mb.		
	Funchal	763.1	-0.1	18.4	N 3	mb.	M.lla	21	11		764.0	19.4	N 3	mb.		
	Marruecos y Argelia	Tánger														
Casablanca																
Orán		757.8		16.4	N 1	g.										
Argel		758.4		19.3	NW 2	g.										
Túnex		761.8		17.0	N 1	mb.										
Sfaks	758.3		23.0	cal 2	mb.											

Precios de suscripción

Un año... 18 pesetas. Un semestre... 9 pesetas

Administrador { Habilitado del material de la Dirección general del Instituto Geográfico y Estadístico. Madrid

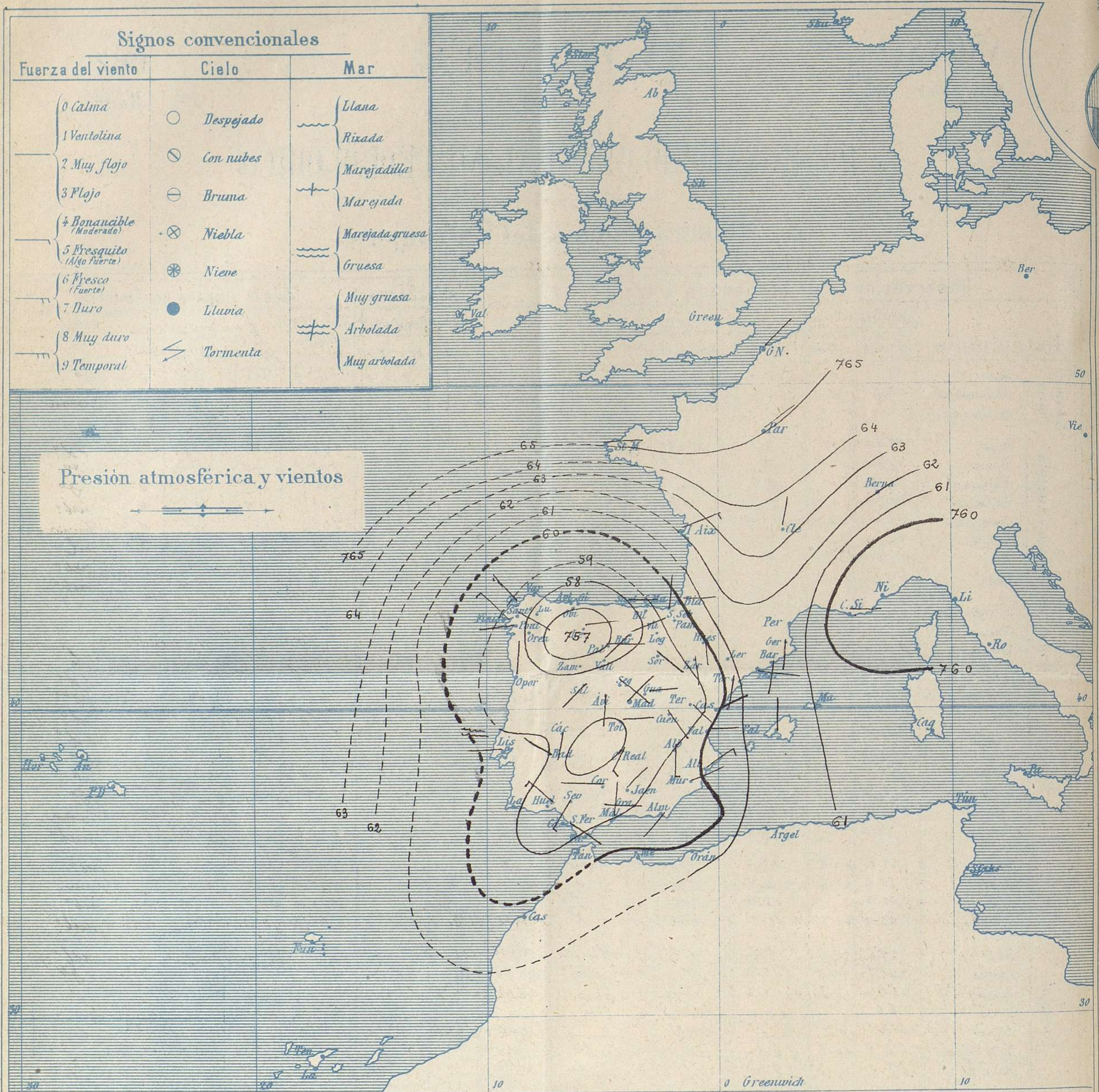
Dirección : Adresse : Address :

Señor
Jefe del Observatorio Central Meteorológico
Parque del Retiro

Apartado n.º 285. Madrid. (ESPAÑA)

AÑO XX.

Boletín del Lunes 27



Estado general

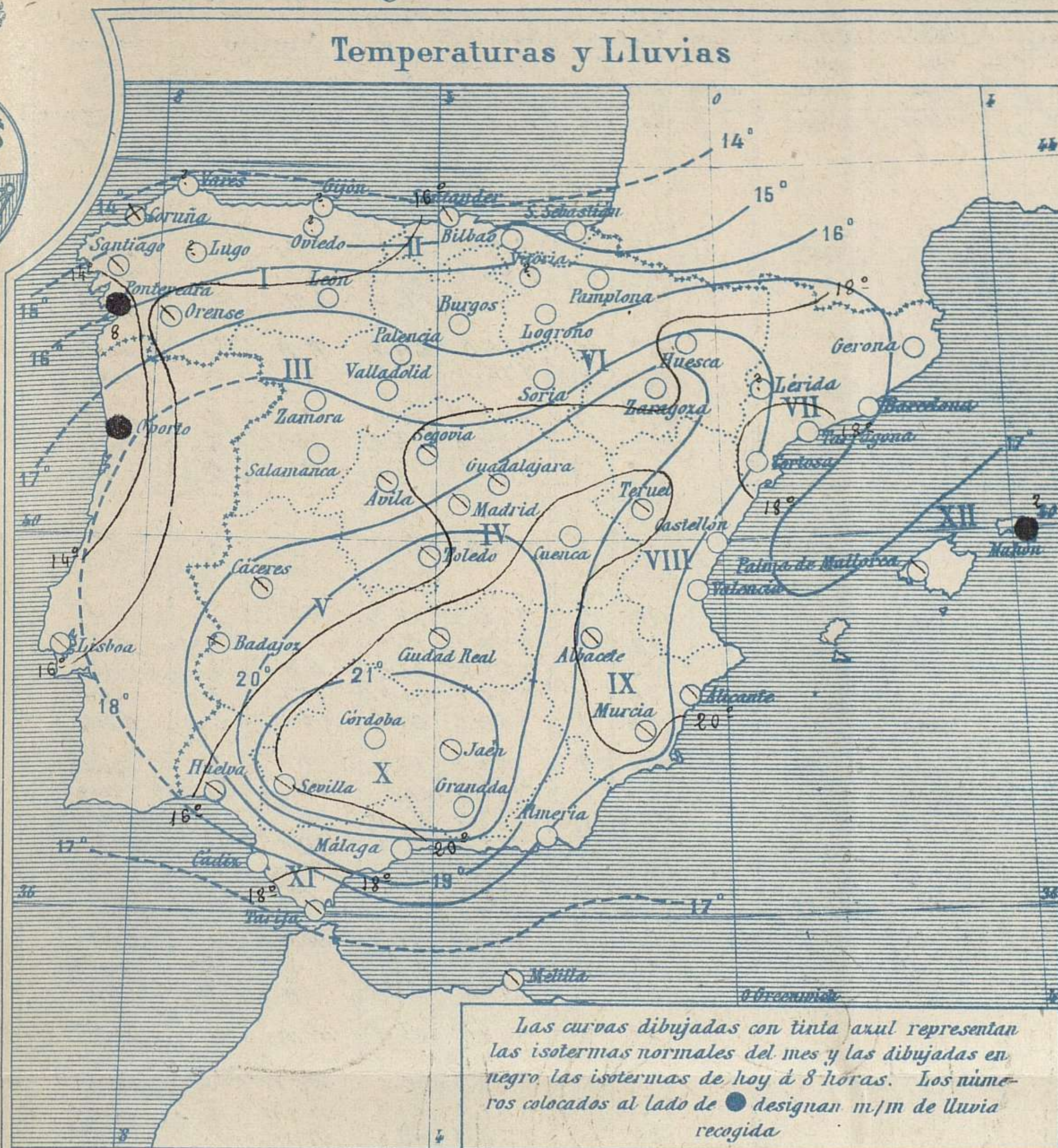
La península Ibérica está bajo el influjo de varios centros poco intensos de perturbación atmosférica, por cuya causa el viento generalmente sopla con poca fuerza de dirección variable y el cielo está cargado de nubes, excepción hecha del de Cataluña, Aragón y las costas del Sur.

El mar por todo nuestro litoral aparece en calma. La temperatura máxima de ayer fue de 34 grados en Sevilla y la mínima de hoy ha sido de 5 grados en Albacete.

Las mayores presiones deben de residir hacia las Islas Británicas.

El Director general: Galarza

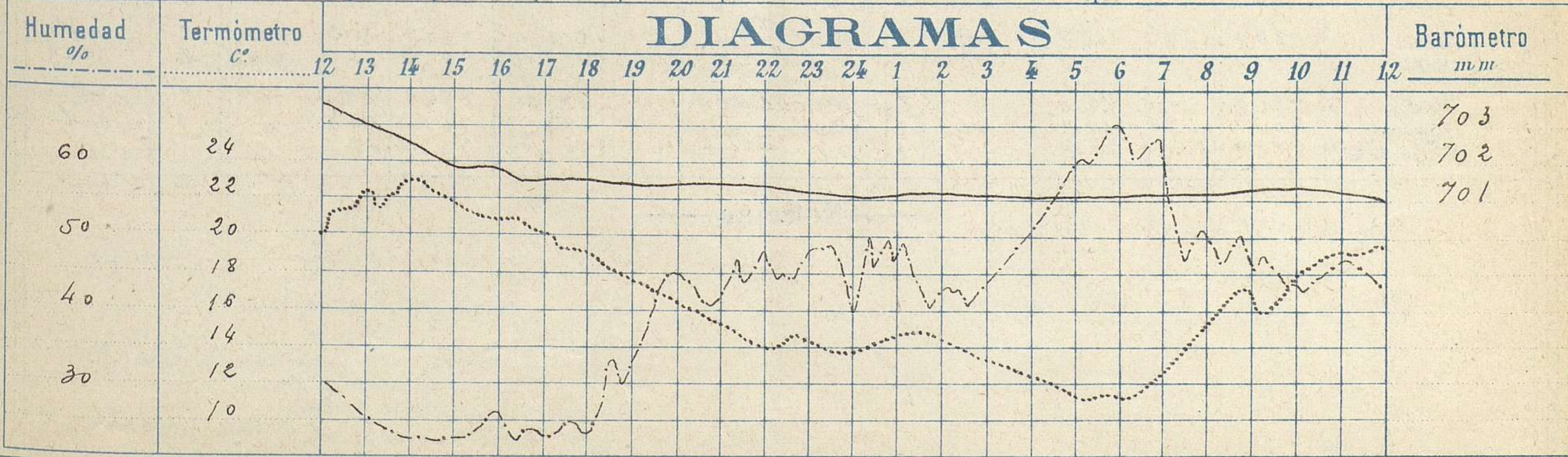
El Ingeniero Geógrafo Jefe del Observatorio: J. Galbis



Observaciones de Madrid entre 12^h del día 26 y 12^h del día 27

PARQUE DEL RETIRO (Altitud 667 m.)

Hora	Barómetro m.m	Termómetro C°	Humedad %	Viento	Fuerza 0 a 9	Lluvia o Nieve m.m	Estado del Cielo	Notas
16	701.74	20.8	27	S	2	"	Casi cubierto	Temp. máxima a la sombra 22° 8
20	701.35	16.5	45	Cal	0	"	Cubierto	Id minima a la id 10° 9
24	701.00	13.8	40	NE	2	"	Nuboso	
4	701.00	12.1	50	NE	2	"	Cubierto	
8	701.24	14.6	51	NE	3	"	Id	
12	701.00	19.3	44	SSE	1	"	Id	



Observaciones de España

Observaciones de la mañana á 8 horas										Id. en las 24 horas			Id. de la vispera á 16 horas				
Estaciones	Barómetro.		Temperatura	Viento		Estado del cielo	Estado del mar	Lluvia ó nieve	Temp. extr. ^{as}		Barom. á 0° y al nivel del mar	Temperatura	Viento		Estado del cielo		
	á 0° y al nivel del mar	Variación en 3 horas		Dirección	F ^{za}				Max. ^a	Min. ^a			Dirección	Fuerza			
Región del N.W. I	La Coruña	759.0	0.0	14.6	N.W.	1	N.W.	Riv ^a			458.9	16.4	N.W.	2	nub ^o		
	Vares	758.0	+0.4	12.6	E	6	Cub ^o				759.8	13.5	?	6	Cub ^o		
	Avilés																
	Gijón																
	Oviedo																
	Finisterre	757.9	-0.1	16.3	N.W.	4	Cub ^o	N.W.	3	21	17	459.6	19.0	cal	0	Cub ^o	
	Santiago	758.6	+0.1	13.6	S.E.	6	Cub ^o			22	11	458.8	18.9	S.E.	1	nub ^o	
	Pontevedra	758.0	0.0	13.3	N.		Cub ^o			8	20	12	460.2	17.0	S.W.	4	nub ^o
	Lugo																
Orense	757.2	+0.8	15.4	N.W.	1	Cub ^o			24	12	456.3	24.8	N.W.	1	nub ^o		
León	756.7		12.0	E	0	Cub ^o			21	10	478.1	18.0	S.	0	nub ^o		
Región Cantábrica II	Santander	757.9	+0.4	15.9	E	5	Cub ^o	Riv ^a			459.9	15.2	E	6	Cub ^o		
	Punta Galea	760.3		13.8	S.E.	2	Cub ^o	Riv ^a			462.3	16.2	N.W.	5	Cub ^o		
	Bilbao	758.0	0.0	13.4	S	1				19	8	461.8	17.0	E	2	Cub ^o	
	Cabo Machichaco																
	Igueldo																
San Sebastián	759.9	0.0	16.6	N.	5	S.	Riv ^a				461.5	15.8	N.	5	S.		
Región del Duero III	Zamora																
	Palencia	756.9	0.0	16.1	E	1	Cub ^o				458.9	18.2	N.	1	Cub ^o		
	Burgos	756.7	0.0	18.4	S.E.	0	Cub ^o				458.1	17.0	S.	2	Cub ^o		
	Soria	757.5		13.0	S.E.	0	S.				457.4	22.2	N.E.	3	nub ^o		
	Valladolid	757.2	-0.8	13.5	N.E.	1	Cub ^o				452.9	21.0	N.E.	2	Cub ^o		
	Salamanca	758.7	+0.5	13.2	S.	2	Cub ^o				459.5	20.1	S.S.E.	2	Cub ^o		
Región Extrem. Mancha V Central IV	Ávila	757.4		11.5	S.	1	nub ^o				456.7	16.5	N.	0	nub ^o		
	Segovia	757.4	-0.2	16.0	S.E.	1	Cub ^o				466.5	20.2	N.E.	1	Cub ^o		
	Madrid	758.2	+0.2	14.6	N.E.	3	Cub ^o				457.5	20.0	S.	2	Cub ^o		
	Toledo	757.7	+0.3	14.4	E	3	Cub ^o				456.8	23.5	N.	1	Cub ^o		
	Guadalajara	757.5	0.0	15.4	E	0	Cub ^o				456.3	21.0	N.W.	0	Cub ^o		
	Cuenca	757.5	+0.2	15.2	S.E.	1	Cub ^o				456.9	21.4	N.	1	nub ^o		
Alto Ebro VI	Cáceres	757.6		14.0	S.W.	2	Cub ^o				456.8	27.0	N.W.	1	Cub ^o		
	Badajoz	758.9	0.0	12.5	N.W.	1	Cub ^o				456.2	29.0	S.	0	nub ^o		
	Ciudad Real	757.6	+0.8	18.6	S.W.	4	Cub ^o				457.3	26.8	N.	4	Cub ^o		
	Logroño	758.6		14.8	E	1	S.				458.5	21.7	N.W.	1	S.		
Región Ebro VII	Vitoria																
	Pamplona	760.5	0.0	14.8	N.W.	0	S.				460.0	16.6	N.E.	0	nub ^o		
	Huesca	759.9	0.0	16.7	S.E.	3	S.				458.6	21.7	N.W.	1	nub ^o		
	Zaragoza	759.8	0.0	16.6	S.E.	1	S.				468.5	23.6	N.W.	1	S.		
Región Cataluña VIII	Lérida																
	Gerona	763.8	0.0	19.0	S	0	S.				461.2	20.2	S.E.	4	nub ^o		
	Barcelona	762.6	0.0	19.0	S	1	Cub ^o	N.W.			460.0	18.0	S.E.	2	Cub ^o		
	Tarragona	769.5		17.2	S.E.	1	Cub ^o	N.W.			457.8	21.4	S.E.	1	Cub ^o		
	Tortosa	769.6	+0.7	17.2	S.W.	1	Cub ^o				458.9	22.8	S.S.E.	3	Cub ^o		
Región Levant. IX	Teruel	758.2		15.2	S.E.	0	nub ^o				455.8	23.0	N.	0	S.		
	Castellón	760.6	0.0	18.4	N.E.	0	S.				459.6	18.4	S.E.	2	S.		
	Valencia	760.1	0.0	17.8	E	1	S.				459.6	19.6	S.E.	3	S.		
Región de Valencia X	Albacete	758.8		14.0	S	3	Cub ^o				455.5	24.9	N.	2	nub ^o		
	Alicante	759.6	+0.4	20.0	N.E.	4	nub ^o	N.W.			459.2	20.0	S.	5	Cub ^o		
	Murcia	759.8	+0.4	19.0	N.E.	2	nub ^o				458.0	24.0	E	3	S.		
Región de Granada XI	Sevilla	758.2		19.8	S.W.	4	Cub ^o				456.5	23.0	N.W.	0	nub ^o		
	Córdoba	757.9	+1.0	20.2	N.	1	Cub ^o				455.7	31.0	S.E.	1	Cub ^o		
	Jaén	758.3		20.2	N.E.	0	nub ^o				456.7	26.2	N.E.	0	Cub ^o		
	Granada	758.4	0.0	17.2	N.	1	Cub ^o				456.9	25.4	S.W.	1	nub ^o		
Región de Huelva XII	Huelva	758.4		18.0	N.W.	4	nub ^o				457.3	24.1	S.W.	6	nub ^o		
	Algeciras																
	San Fernando	758.7	+0.3	13.4	S.E.	4	Cub ^o	S.			458.5	20.9	N.	4	S.		
	Tarifa	760.1		17.7	E	3	Cub ^o	cal			458.6	27.0	E	5	Cub ^o		
	Málaga	760.2	+0.2	18.6	N.	2	S.	S.			460.5	21.0	S.S.E.	9	S.		
Almería	767.5		22	S.W.	2	S.	Riv ^a			457.0	23.0	S.	2	S.			
Región de Mallorca XIII	Palma	760.9	+0.8	19.2	N.	1	nub ^o	Riv ^a			460.7	20.2	S.W.	2	Cub ^o		
	Mahón	760.8		17.8	E	1	Cub ^o				450.9	16.1	S.W.	2	Cub ^o		
Región de Melilla XIV	Melilla	762.8		23.0	?	?	Cub ^o	cal			464.3	25.0	?	3	S.		
	Laguna	763.4	+0.7	14.7	N.W.	2	Luvia				462.8	16.7	N	3	Cub ^o		
	Sta Cruz de Ten ^a	755.2	+0.5	21.2	N.W.	3	cal				453.4	17.6	N	4	cal		

—Noticias—

Marruecos