

DIRECCIÓN GENERAL DEL INSTITUTO GEOGRÁFICO Y ESTADÍSTICO

AÑO XX.

BOLETÍN

1912.

Núm.º 128.

DEL

7 Mayo

OBSERVATORIO CENTRAL METEOROLÓGICO

Observaciones del Extranjero

Observaciones de la mañana á las 7 h.										Id.en las 24 horas		Id.de la vispera por la tarde					
Estaciones	Barómetro.		Temperatura	Viento		Estado del cielo	Estado del mar	Lluvia ó nieve	Temp. extr.ªs		Baróm.ª 0º y al nivel del mar	Temperatura	Viento		Estado del cielo		
	50º y al nivel del mar	Variación en 3 horas		Dirección	F.ª				Máx.ª	Min.ª			Dirección	F.ª			
Escandinavia	Bodo	768.9	+1.7	1.0	N.N.W.	1	c. cub.º	Roz.º	Frangible	2	-2	768.8	2.2	N.	2	c. cub.º	
	Cristiansund	767.2	0.0	5.2	E.	2	c. d.º	Roz.º		6	2	767.3	5.6	N.	1	c. d.º	
	Skudesnoes																
Rusia y Austria	Riga	769.2	+0.2	5.4	N.W.	0	S.					768.6	3.4	N.W.	1	S.	
	Moscu	764.9	+0.4	2.1	N.W.	1	cub.º					763.4	5.1	N.W.	1	cub.º	
	Nicolaiew	770.0		8.2	N.E.	0	S.			6		767.9	10.4	N.	0	S.	
	Feldkirch	770.9	+2.6	10.5	N.E.	2	llovizna			7	17	10	767.9	11.6	N.E.	1	cub.º
	Czernovitz	768.6	0.0	6.8	S.E.	2	S.			14	5	768.3	11.6	cal.	0	cub.º	
	Cracovia	767.9	0.0	8.1	cal.	0	S.			15	4	767.6	8.7	S.W.	1	S.	
	Pola	768.3	+0.6	11.4	N.W.	1	S.			17	2	767.8	12.1	S.E.	1	S.	
Viena	768.8	+0.7	14.8	N.	4	c. cub.º			17	2	768.7	12.2	cal.	0	Brisma.		
Islas Británicas	Stornoway																
	Shields																
	Valentia	757.7	-1.0	12.2	E.	2	Brisma.	N.W.		2.7	12.9	11.7	762.7	13.9	S.W.	2	Brisma.
Francia	Gris Nex	766.6	+0.7	11.4	S.W.	4	cub.º	N.W.				766.0	12.0	S.W.	4	cub.º	
	St. Mathieu	767.2	+0.2	12.2	S.W.	4	llovizna	N.W.				766.9	12.8	S.W.	4	niebla	
	Isla de Aix	771.2		13.6	N.W.	3	cub.º	Roz.º				769.0	14.6	S.W.	3	llovizna	
	Biarritz	771.1		16.0	S.W.	3	cub.º	S.				769.1	19.1	N.E.	1	cub.º	
	Paris	769.6		13.4	S.W.	1	cub.º		Frangible	19.9	9.5	766.9	17.6	N.W.	2	cub.º	
	Clermont	771.2	+1.2	15.0	S.W.	2	c. cub.º			22.1	9.8	767.8	17.2	N.	4	c. d.º	
	Perpiñan	771.6	+0.7	19.3	N.	1	S.			24.6	10.3	768.1	22.0	N.W.	2	c. d.º	
	Cabo Sicié	769.4		12.6	cal.	0	niebla	N.W.		20	1.9	767.1	16.2	S.W.	2	cub.º	
	Niza	770.0	+0.9	19.5	cal.	0	cub.º	Roz.º		1.2	20	767.4	19.6	cal.	0	niebla	
Italia	Livorno	769.2	+0.5	13.4	N.	2	c. cub.º					768.1	16.0	E.	2	cub.º	
	Roma	768.4	0.0	13.8	N.	2	S.					767.8	16.2	cal.	0	cub.º	
	Cagliari	766.9		11.8	N.W.	3	S.					766.8	22.0	S.E.	2	cub.º	
	Palermo	768.8	+0.1	17.2	cal.	0	S.					767.8	13.3	N.E.	2	S.	
Portugal	Porto	771.7	+0.5	20.9	S.E.	3	cub.º	Roz.º				771.7	16.3	N.	3	niebla	
	Lisboa	768.3	+0.4	20.	N.E.	4	S.	G.S.		2.6	1.6	768.2	20.3	N.W.	2	S.	
	Lagos																
	Horta	758.3	+0.7	15.9	S.W.	4	niebla	N.W.		10	18	757.5	16.	S.W.	4	cub.º	
	Angra	759.2	+0.5	15.8	N.	2	niebla			6		758.5	16.9	S.	6	niebla	
	Punta Delgada	769.5	+0.3	16.6	S.	5	Brisma.	N.W.		12	1.6	751.2	16.3	S.W.	5	Brisma.	
	Funchal	763.4	0.0	120.2	N.W.	4	S.	Frangible		21	11	766.0	13.6	N.E.	4	S.	
Marruecos y Argelia	Tánger																
	Casablanca																
	Orán	771.2		17.8	S.W.	3	Brisma.										
	Argel	769.5		16.0	S.	1	S.										
	Túnex	769.4		18.0	N.	1	c. d.º										
Sfaks																	

Precios de suscripción

Un año.....18 pesetas. Un semestre.....9 pesetas

Administrador { Habilitado del material de la Dirección general del Instituto Geográfico y Estadístico. Madrid

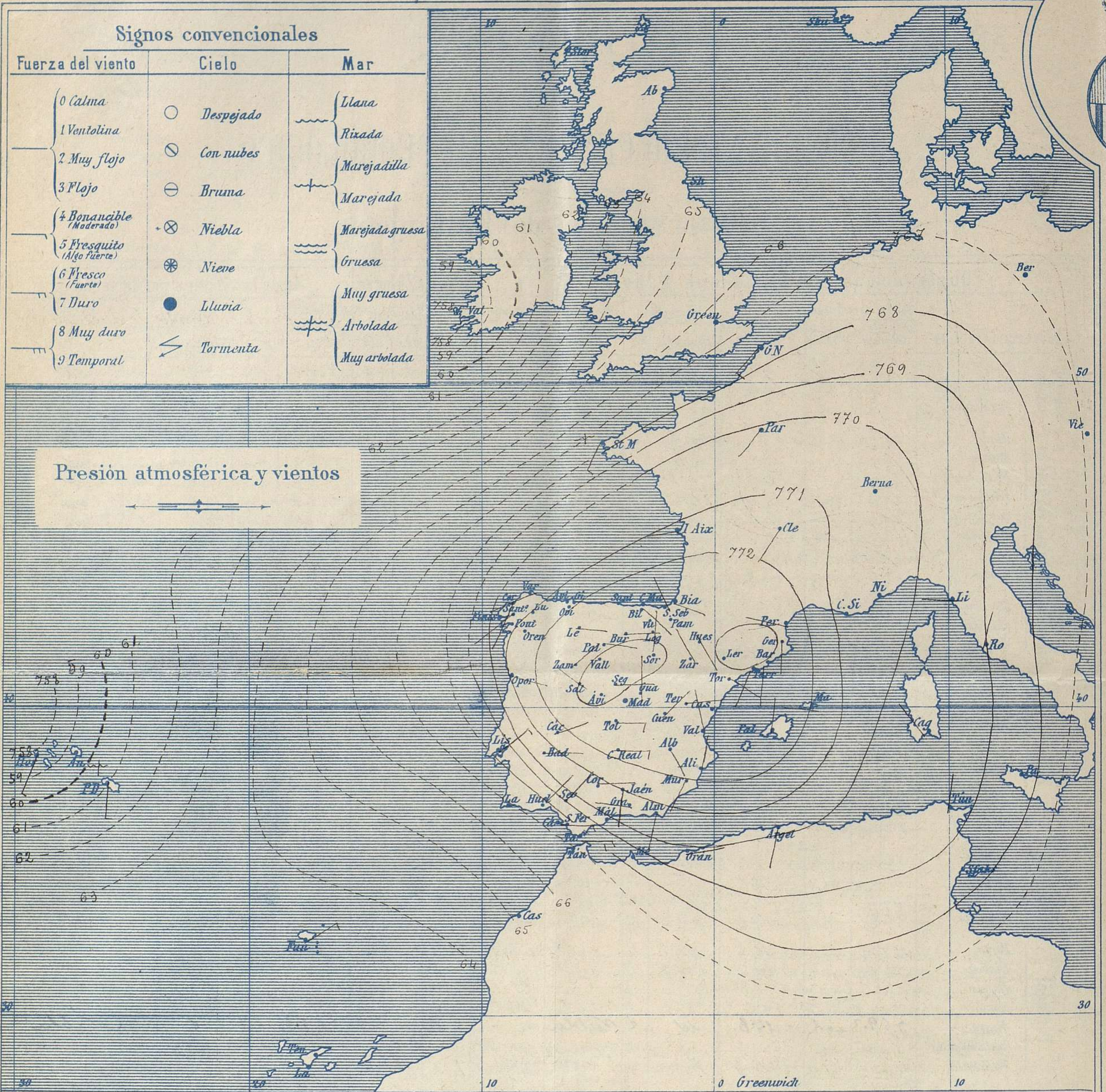
Dirección : Adresse : Address :

Señor

Jefe del Observatorio Central Meteorológico
Parque del Retiro

Apartado n.º 285.

Madrid. (ESPAÑA)



Estado general

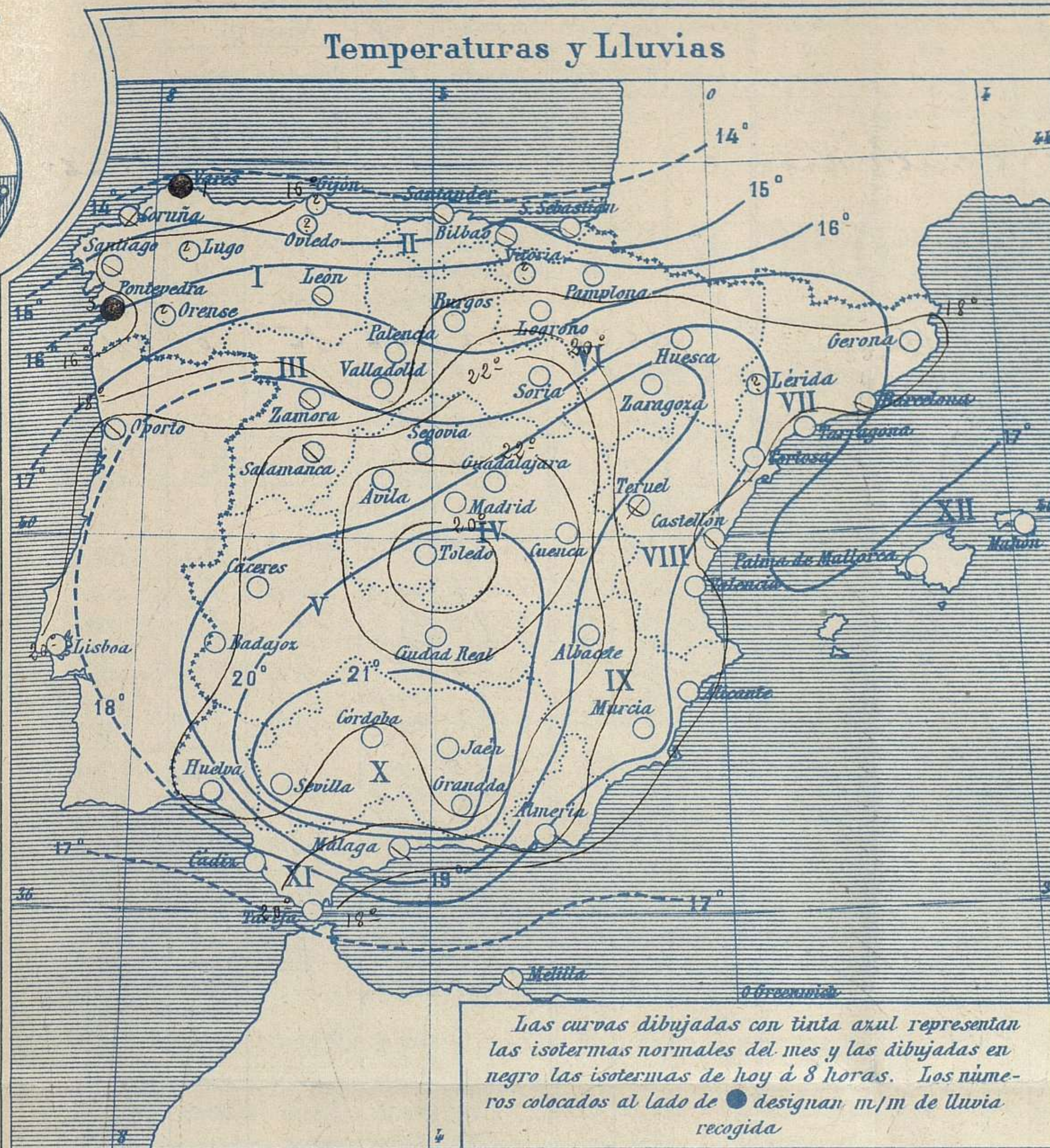
Persisten las menores presiones por el Atlántico y el área anticiclónica de nuestra Península, adquiere mas intensidad quedando bien definido su centro en Castilla.

El tiempo es bueno en toda España, de vientos flojos de la región del Este generalmente; solo en el estrecho de Gibraltar y costas adyacentes el Levante sopla con fuerza.

La temperatura máxima de ayer fue de 36 grados en Murcia y la mínima de hoy ha sido de 7 grados en Leon y Teruel.

El Director general: Galarza

El Ingeniero Geógrafo Jefe del Observatorio. J. Galbis



Tiempo probable

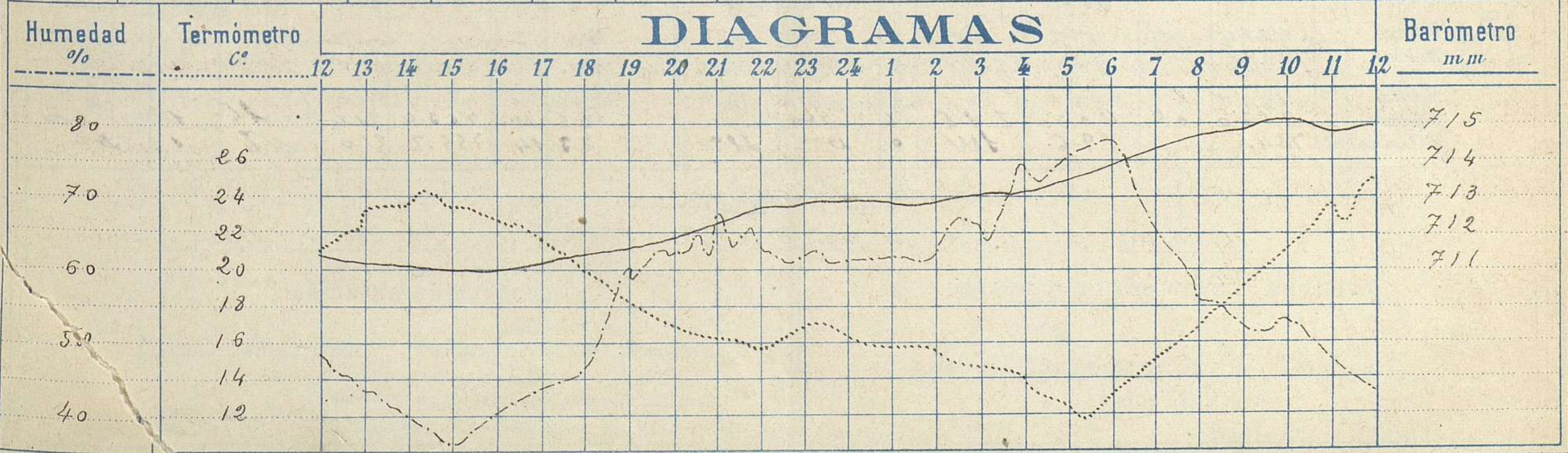
EN LAS REGIONES

I }
 II }
 III }
 IV }
 V } *Vientos flojos o moderados de dirección variable y buen tiempo.*
 VI }
 VII }
 VIII }
 IX }
 X } *Vientos fuertes de la región del Este y buen tiempo.*
 XI }
 XII } *Vientos flojos de dirección variable y buen tiempo.*

Observaciones de Madrid entre 12^h del día 6 y 12^h del día 7

PARQUE DEL RETIRO (Altitud 667 m.)

Hora	Barómetro m m	Termómetro C°	Humedad %	Viento	Fuerza 0 a 9	Lluvia o Nieve m m	Estado del Cielo	Notas
16	711.09	23.1	41	W	0	"	Nuboso	Temp. máxima a la sombra 25°.1
20	712.00	17.1	63	W	0	"	Casi despejado	Id mínima a la id 12°.1
24	713.00	16.5	62	NNE	2	"	Despejado	El sismógrafo Bosch registra
4	713.22	14.0	71	NNE	0	"	Id	temblor de tierra intenso y algo
8	714.68	16.9	57	NE	1	"	Casi despejado	lejano: principio a 19 ^h 5 ^m 24 ^s
12	715.00	25.1	46	Calma	0	"	Nuboso	



Observaciones de España

Observaciones de la mañana á 8 horas

Estaciones	Barómetro		Temperatura	Viento		Estado del cielo	Estado del mar	Id. en las 24 horas		Id. de la vispera á 16 horas					
	10° y al nivel del mar	Variación en 3 horas		Dirección	F. ^a			Lluvia ó nieve	Temp. ^s extr. ^{as}	Barom. á 0° y al nivel del mar	Temperatura	Viento		Estado del cielo	
						Max. ^a	Min. ^a	Dirección	Fuerza						
Región del N.W. I	La Coruña	770.7	0.0	15.0	S.W.	1	Niebla	Risa	22	12	769.5	15.6	N	3	emb. ^o
	Vares	770.0		14.2	S.W.	3	emb. ^o	Risa	1		768.2	16.0	N	6	emb. ^o
	Avilés	766.9		14.0	SW	6	C. cub. ^o	Risa	2		?	15.0	N	5	C. cub. ^o
	Oviedo														
	Finisterre	770.3	+0.3	16.7	cal	0	Niebla	N. Ma	1		759.5	18.0	cal	0	Niebla
	Santiago	770.3	+0.1	17.1	S.W.	1	emb. ^o		17	11	769.5	15.9	S.W.	3	emb. ^o
	Pontevedra	770.7	+0.5	14.2	N.E.	1	emb. ^o		5	14	770.3	16.2	S.W.	0	Aluvia
	Lugo														
	Orense	770.4	10	16.0	SE	0	Niebla		25	13	767.2	24.6	SE	0	cd
	León	772.2		12.8	S	0	emb. ^o		26	7	768.2	17.5	N	0	cd
Región Cantábrica II	Santander	769.8	+0.3	18.4	S	2	emb. ^o	SE	27	13	768.5	23.0	S	2	cd
	Punta Galea	771.7		17.4	S	1	emb. ^o	Risa	25	12	770.2	21.6	N.E.	3	emb. ^o
	Bilbao	771.2	0.0	17.2	S.E.	1	emb. ^o		25	12	768.7	23.0	N.W.	3	emb. ^o
	Cabo Machichaco														
	Igueldo														
San Sebastián	771.3	+0.5	21.4	N.W.	0	C. cub. ^o	SE	24	12	768.7	22.7	N.W.	2	cd	
Región del Duero III	Zamora	771.6	+1.5	15.4	N.E.	0	emb. ^o		24	9	770.3	22.2	S.W.	0	cd
	Palencia	773.7	+1.2	13.8	S	1	cd		22	10	767.5	21.9	N	2	cd
	Burgos	773.0	+1.0	15.7	S	0	cd		21	8	767.3	20.2	S.W.	0	emb. ^o
	Soria	772.8		17.0	N	2	SE		23	8	768.0	22.0	N.W.	2	emb. ^o
	Valladolid	772.8	+0.5	14.0	N.E.	0	emb. ^o		25	10	767.1	23.5	S.W.	1	emb. ^o
Salamanca	772.3	+1.2	13.0	N.W.	1	emb. ^o		24	9	769.6	21.0	N.W.	1	emb. ^o	
Región Central IV	Ávila	770.3		14.5	S.E.	0	SE		21	9	775.5	18.5	N	0	emb. ^o
	Segovia	771.0	+0.3	17.0	S	0	SE		24	8	767.5	22.0	N	0	cd
	Madrid	772.3	+1.3	18.9	N.E.	1	cd		24.6	12.1	767.3	23.1	N	0	emb. ^o
	Toledo	773.7	+1.3	15.2	S	4	cd		26	11	767.0	24.6	N.W.	2	emb. ^o
	Guadalajara	772.0	+1.4	16.2	N	0	cd		24	1.0	765.8	23.6	N	0	emb. ^o
Cuenca	771.7	+1.4	16.2	N	0	SE		24	8	767.1	23.5	N.W.	0	emb. ^o	
Alto Extrem. Mancha V	Cáceres	771.5		20.0	S.W.	1	SE		29	12	767.1	22.8	N.W.	1	SE
	Badajoz	771.0	+0.1	19.6	S	1	SE		3.0	12	766.3	29.0	S	1	SE
	Ciudad Real	771.9	+1.1	16.6	S	4	SE		2.7	11	768.4	25.8	S	0	emb. ^o
	Logroño	771.9		15.8	N.W.	0	SE		3.0	12	767.2	25.5	N.W.	2	cd
	Vitoria														
Ebro VI	Pamplona	771.8	+0.8	14.4	S	0	SE		24	10	767.5	22.2	N.W.	1	emb. ^o
	Huesca	772.5	+0.5	19.0	S.E.	0	cd		25.4	11.8	767.5	23.3	N.W.	4	emb. ^o
	Zaragoza	772.1	+0.2	17.0	N.W.	1	SE		3.6	12	766.5	25.4	N.W.	1	SE
Cataluña VII	Lérida														
	Gerona	773.6	+1.0	18.2	S	0	cd								
	Barcelona	772.8	+1.0	20.0	S	0	Bromia	N. Ma	14	9	769.8	23.0	S	3	emb. ^o
	Tarragona	772.9		17.4	S.W.	0	SE		2.2	1.6	769.1	20.7	S.W.	3	cd
	Tortosa	772.8	+1.0	18.2	S.E.	1	SE		2.2	1.4	769.5	19.4	N.W.	1	cd
Levan. Aragón VIII	Teruel	773.1		14.0	S	0	Niebla		2.3	1.5	768.3	22.1	S.W.	3	cd
	Castellón	772.0	+1.3	16.6	S	0	emb. ^o		4	2.6	768.1	22.4	N	0	emb. ^o
	Valencia	772.0	+2.0	17.2	N.W.	2	cd		1	1.9	768.3	15.0	N	1	Aluvia
Cuenca del Guadalq. X del S.E. IX	Albacete	772.1		18.5	S.E.	1	SE		2.8	1.2	768.5	23.9	N	1	emb. ^o
	Alicante	772.3	+1.8	19.0	N	0	SE		3.1	1.2	768.6	19.2	S.E.	1	emb. ^o
	Murcia	772.3	+0.8	18.0	S.W.	0	SE	cal	3.6	1.2	757.1	25.0	S	3	SE
Sevilla	Córdoba	768.6		23.4	N.E.	3	SE		8.0	1.5	766.1	29.2	N.E.	3	emb. ^o
	Jáen	770.2	+1.8	19.6	S	1	SE		3.2	1.4	766.6	31.0	S	1	cd
	Granada	771.6	+1.0	18.7	N	0	SE		2.7	1.3	765.8	25.6	N.W.	1	SE
Huelva	Algeciras	768.4		23.4	N.E.	0	SE		3.0	1.6	763.7	29.0	S.W.	1	SE
	San Fernando	767.4	0.0	20.9	S	6	SE		2.9	1.9	765.5	24.3	S.W.	0	emb. ^o
	Tarifa	768.7		18.3	S	6	cd	N. Ma	2.3	1.6	767.2	27.7	S	2	cd
	Málaga	772.1	+1.0	18.3	S.E.	0	emb. ^o	SE	2.3	1.6	768.2	21.8	S.E.	3	SE
	Almería	769.3		20.2	S	1	SE	SE	2.4	1.4	765.5	26.2	S.W.	2	emb. ^o
Balea. Costa del Sur XI	Palma	772.4	+1.2	16.2	N	0	SE		2.3	1.3	770.1	20.1	N	4	cd
	Mañón	771.9		24.4	N	2	cd		2.1	1.4	769.2	19.0	N.W.	1	SE
Melilla	Laguna	764.7		23.0	N.W.	2	emb. ^o	Risa	2.6	2.0	768.7	25.0	N	1	SE
	Sta Cruz de Ten.	754.5	+0.5	19.6	SW	0	SE	SE	2.6	1.1	763.4	21.4	N	1	SE
								2.3	1.4	755.2	21.0	N	1	SE	

Noticias