

DIRECCIÓN GENERAL DEL INSTITUTO GEOGRÁFICO Y ESTADÍSTICO

AÑO XX.

BOLETÍN

1912

Núm.º 126.

DEL

5 Mayo

OBSERVATORIO CENTRAL METEOROLÓGICO

Observaciones del Extranjero

Estaciones		Observaciones de la mañana a las 7 ^h						Id en las 24 horas			Id de la vispera por la tarde					
		Barómetro		Temperatura	Viento		Estado del cielo	Estado del mar	Lluvia ó nieve	Temp. extr. ^{as}		Baróm. a 0° y al nivel del mar	Temperatura	Viento		Estado del cielo
		al y al nivel del mar	Variación en 3 horas		Dirección	F. ^{ta}				Máx. ^a	Min. ^a			Dirección	F. ^{ta}	
Escandinavia	Bodo	761.5	+0.1	0.0	N.	2	neb. ^o	Riz. ^a		1	8	760.6	0.4	N.	4	neb. ^o
	Cristiansund	762.2	+0.7	1.6	N.	1	neb. ^o	Riz. ^a		4	0	763.5	2.4	N.	1	niev.
	Skudesnoes															
Rusia y Austria	Riga	753.3	+1.2	8.6	N.N.W.	3	neb. ^o					750.3	2.0	N.S.W.	2	Lluvia.
	Moscou	754.0	-1.0	7.2	S.	2	Lluvia.					751.0	7.6	S.	1	neb. ^o
	Nicolaiew	762.3		9.0	cal	0	S.					761.8	12.3	cal	0	S.
	Feldkirch	762.9	+0.8	11.2	S.W.	1	Lluvia.					761.5	13.9	S.W.	2	neb. ^o
	Czernowitz	761.2	+0.3	10.8	N.W.	1	neb. ^o					759.4	13.2	cal	0	S.
	Cracovia	764.0	+1.0	8.4	S.S.W.	2	S.					761.7	9.7	mayor.	2	neb. ^o
	Pola	762.8	+1.0	12.9	S.S.E.	1	neb. ^o					763.4	10.8	cal	0	S.
Viena	763.4	+0.7	10.4	N.	1	neb. ^o					760.8	14.0	S.W.	1	S. neb. ^o	
Islas Británicas	Stornoway															
	Shields															
	Valentia	756.4	-0.2	11.7	S.S.E.	1	neb. ^o	M. Ma.	1.0	17.2	16.1	757.9	13.3	S.S.E.	3	neb. ^o
Francia	Grís Nez.	762.7	+0.2	9.2	S.S.E.	3	neb. ^o	Riz. ^a	4	15	8	762.7	10.4	S.S.E.	2	Lluvia.
	St. Mathieu	761.2	0.0	12.5	S.S.W.	2	neb. ^o	Riz. ^a	1	19	12	761.4	14.2	S.	2	S. neb. ^o
	Isla de Aix	764.2		13.6	N.S.W.	3	neb. ^o	Riz. ^a	21	12		761.9	14.6	N.N.W.	3	S. d.
	Biarritz	764.5		15.2	S.E.	2	neb. ^o	S.	18	12		763.6	17.8	cal	0	neb. ^o
	Paris	762.1		13.2	cal	0	neb. ^o		21.7	8.9		761.2	16.1	N.	3	neb. ^o
	Clermont	764.1	+1.3	14.2	S.	3	neb. ^o		24.5	9.0		759.7	13.3	N.W.	9	neb. ^o
	Perpiñán	765.2	+0.3	12.0	S.W.	1	neb. ^o		19.8	10.7		762.7	12.9	N.E.	1	neb. ^o
	Cabo Sicié	763.6		13.2	N.	2	Barrua.	M. Ma.	17	7		764.5	12.1	S.	1	Barrua.
	Niza	763.6	+0.4	12.8	cal.	0	neb. ^o	Riz. ^a	18	9		763.6	12.4	cal	0	S. neb. ^o
Italia	Liorna	764.3	0.0	12.5	N.	2	neb. ^o					764.9	16.6	N.	3	neb. ^o
	Roma	765.6	0.0	10.0	N.	2	neb. ^o					764.9	14.0	cal	0	S.
	Cagliari	768.9		12.0	N.W.	3	neb. ^o					763.9	20.2	S.E.	3	S.
	Palermo	766.4	+0.3		S.							766.3	11.8	S.S.E.	3	S.
Portugal	Porto	758.3	+0.8	16.5	S.S.W.	4	neb. ^o	Riz. ^a	19	15		767.0	16.6	cal	0	neb. ^o
	Lisboa	767.7	+1.2	16.8	N.W.	2	neb. ^o	M. Ma.	20	14		766.8	15.3	N.N.W.	4	S. d.
	Lagos	768.0	+0.4	19.8	S.	3	neb. ^o	Lluvia.	24	13		766.7	14.8	N.	2	S.
	Horta	766.7	+0.6	17.1	S.W.	7	neb. ^o	M. Ma.	19	17		757.3	16.8	S.W.	5	S. neb. ^o
	Angra	758.4	+0.1	16.8	S.W.	7	Barrua.	M. Ma.	20	14		758.9	15.2	S.W.	3	niebla.
	Punta Delgada	760.6	+0.9	16.4	S.S.W.	4	neb. ^o	M. Ma.	18	12		760.7	12.9	S.	4	neb. ^o
	Funchal	767.7	+0.8	17.9	N.	1	S.	S.	19	11		766.7	17.6	N.	1	S.
Marruecos y Argelia	Tánger															
	Casablanca															
	Orán															
	Argel															
	Túnez															
Sfax																

Precios de suscripción

Un año 18 pesetas. Un semestre 9 pesetas

Administrador } Habilitado del material de la Dirección general del Instituto Geográfico y Estadístico. Madrid

Dirección: Adresse: Address:

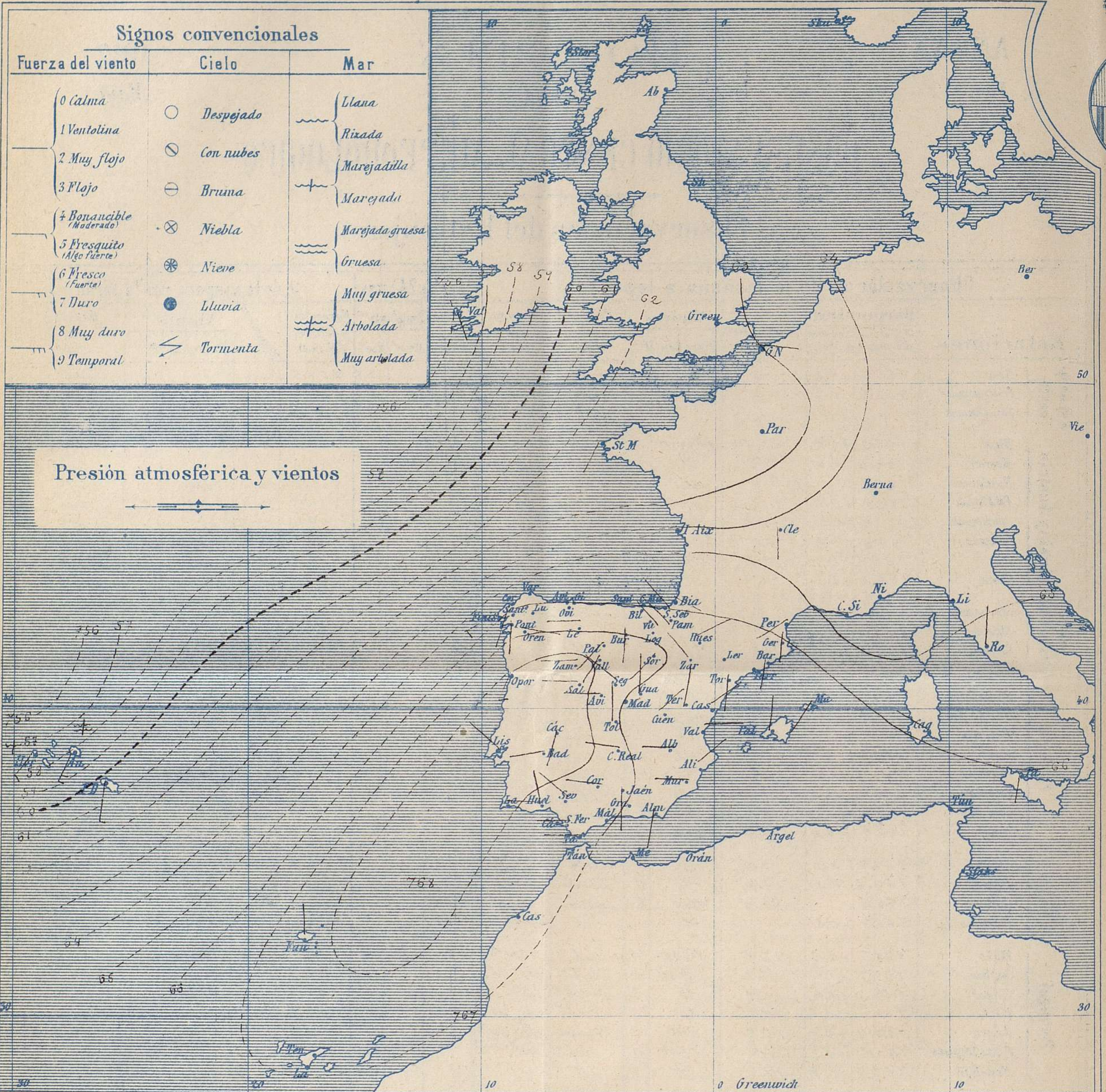
Señor

Jefe del Observatorio Central Meteorológico

Parque del Retiro

Apartado n.º 285.

Madrid. (ESPAÑA)



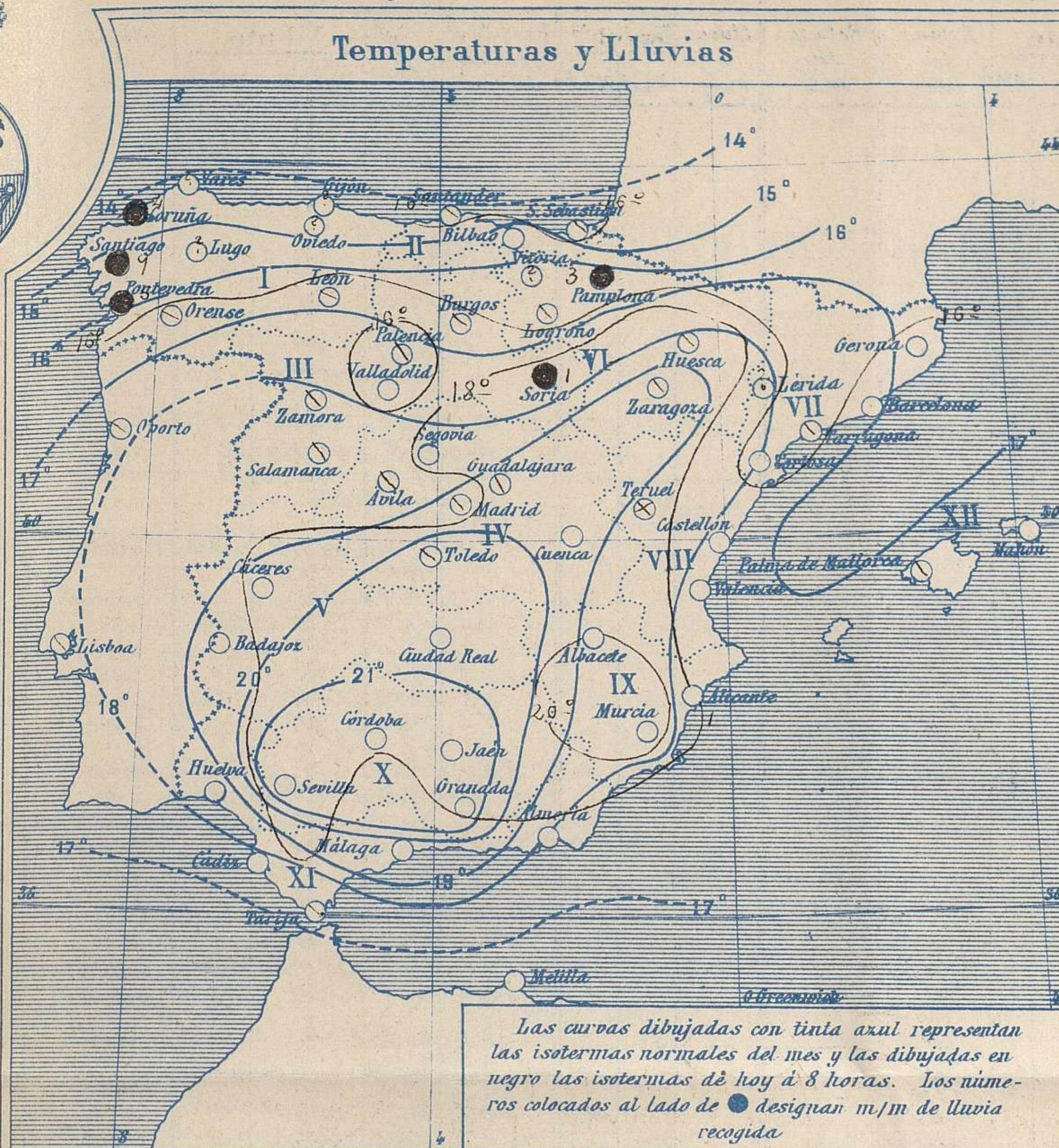
Estado general

Persisten las presiones debiles sobre el Atlantico, y las altas invaden a nuestra Peninsula, por lo cual el tiempo va mejorando, principalmente por el Sur.

Lluere en Galicia y por la mitad septentrional de España el cielo está cubierto; el viento es flojo de direccion variable y la temperatura suave; la máxima de ayer fue de 28 grados en Sevilla y la mínima de hoy ha sido de 5 grados en Pezoma.

El Director general: Galarza

El Ingeniero Geógrafo Jefe del Observatorio. J. Galbis



Tiempo probable

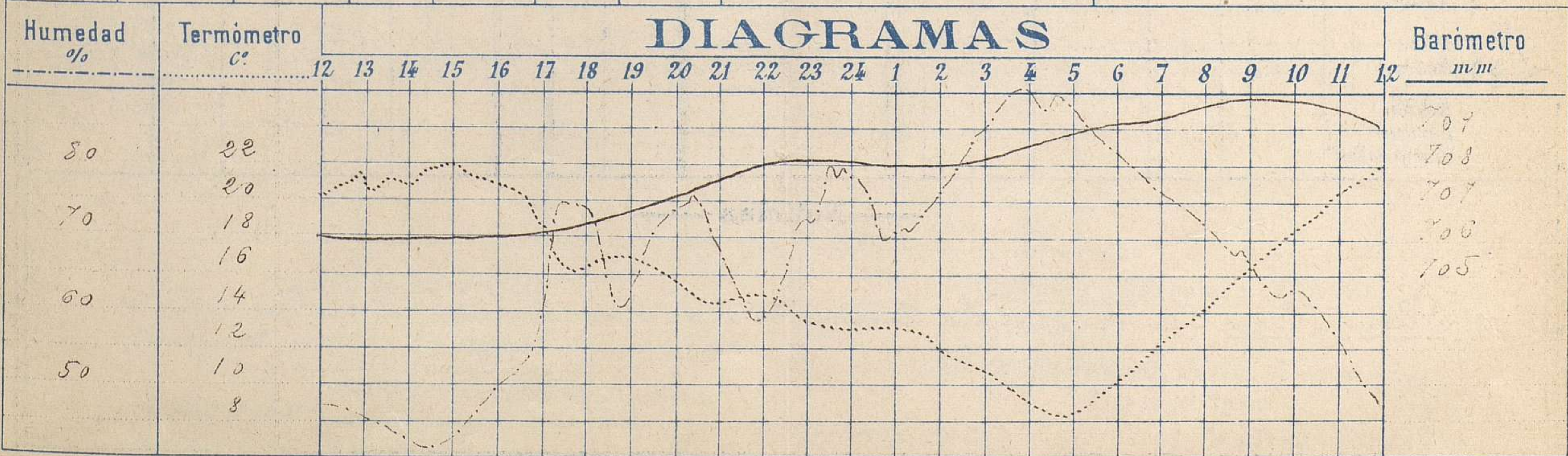
Vientos flojos o moderados de dirección variable y buen tiempo.

Observaciones de Madrid entre 12^h del día y 12^h del día

PARQUE DEL RETIRO (Altitud 667 m.)

Hora	Barómetro m m	Termómetro C°	Humedad %	Viento	Fuerra 0 a 9	Lluvia o Nieve m m	Estado del Cielo	Notas
16	705.86	20.7	49	W & W	2	"	Casi cubierto	Temp ^a máxima a la sombra 21° 8
20	707.09	15.6	73	W	2	Inap	Nuboso	Td mínima a la id 8° 3
24	708.14	12.7	78	Cal	0	"	Id	
4	708.45	9.0	92	Id	0	"	Casi cubierto	
8	709.57	13.5	73	id	0	"	Nuboso	
12	709.05	21.6	48	W	1	"	Id	

DIAGRAMAS



Observaciones de España

Observaciones de la mañana á 8 horas										Id. en las 24 horas			Id. de la vispera á 16 horas			
Estaciones	Barómetro.		Temperatura	Viento		Estado del cielo	Estado del mar	Lluvia ó nieve	Temp. ^s extr. ^{as}		Barom. ^o á 0 ^o y al nivel del mar	Temperatura	Viento		Estado del cielo	
	alt. y al nivel del mar	Variación en 3 horas		Dirección	F ^{ra}				Max. ^a	Min. ^a			Dirección	Fuerza		
Región del N.W. I.	La Coruña	764.8	+1.0	15.0	S.W.	3	Luvia	Riv.	4	20	13	762.7	15.0	m.	2	c. cub.
	Vares															
	Avilés															
	Gijón															
	Oviedo															
	Finisterre	762.9	+0.8	14.8	S.W.	4	niebla	m. lta	2			764.2	17.8	S.W.	4	niebla
	Santiago	765.0	+1.0	15.3	S.W.	3	Luvia		4	22	12	764.3	17.2	S.W.	3	cub.
	Pontevedra	766.9	+1.0	14.4	S.	2	Luvia		5	18	14	763.7	17.8	S.W.	2	cub.
	Lugo															
Orense	766.4	+0.4	15.8	S.	0	cub.		22	14		761.8	20.0	S.E.	0	c.d.	
León	765.7		12.5	m.	0	c. cub.		22	7		762.1	19.0	N.W.	2	c.d.	
Región Cantábrica II.	Santander	763.8	+0.1	16.2	cal.	0	cub.	li.	21	12		762.4	20.1	cal.	0	cub.
	Punta Galea	765.6		14.5	S.E.	2	cub.	Riv.				764.1	18.2	N.E.	2	sub.
	Bilbao	766.4	+0.6	19.2	S.E.	0	S.		20	16		764.7	19.0	S.E.	3	S.
	Cabo Machichaco															
	Igueldo															
San Sebastián	765.5	0.0	17.1	N.W.	3	cub.	m. lta	20	9		763.2	19.8	N.W.	3	sub.	
Región Duero III.	Zamora	767.5	+2.0	13.6	m.	1	sub.		21	8		764.0	19.4	S.W.	1	sub.
	Palencia	767.2	+1.0	11.6	S.W.	3	c. cub.		19	10		762.3	18.0	S.W.	3	sub.
	Burgos	765.0	+1.0	12.2	S.	1	sub.		17	7		761.3	16.0	S.W.	0	sub.
	Soria	766.5		13.3	S.W.	1	c. cub.		20	6		762.3	17.8	S.	0	cub.
	Valladolid	767.5	+0.2	11.0	S.W.	7	S.		20	8		762.3	20.0	S.W.	2	sub.
	Salamanca	767.6	+0.7	12.0	m.	1	cub.		21	8		762.6	19.0	m.	1	c. cub.
Región Extrem. Mancha V. Central IV.	Ávila	767.8		10.0	m.	0	sub.		17	7		769.1	15.5	m.	1	sub.
	Segovia	766.6	+0.4	12.0	N.W.	0	c.d.		20	5		761.0	17.2	N.W.	2	sub.
	Madrid	767.4	+1.2	12.5	cal.	0	sub.					762.1	20.7	N.W.	2	c. cub.
	Toledo	766.7	+1.2	15.0	m.	1	sub.		22	12		762.3	21.0	m.	4	c. cub.
	Guadalajara	766.1	+0.8	14.2	m.	0	sub.		21	8		761.0	20.2	S.W.	3	sub.
Cuenca	766.4	+1.5	14.6	N.E.	0	c.d.		23	7		761.5	21.8	S.	0	sub.	
Alto Ebro VI.	Cáceres	766.9		16.8	S.W.	1	S.		23	11		763.4	22.2	m.	2	c.d.
	Badajoz	769.1	+0.8	16.2	N.W.	1	S.		25	19		764.6	23.2	N.W.	1	sub.
	Ciudad Real	766.7	+1.0	15.4	m.	2	S.		22	8		762.2	21.1	m.	4	sub.
	Logroño	765.1		12.3	N.W.	0	sub.		23	8		762.2	20.3	m.	0	cub.
	Vitoria															
Región Levan. te VIII.	Pamplona	766.0	+1.8	12.2	S.	0	c. cub.		22	9		762.2	19.8	N.W.	1	sub.
	Huesca	765.8	+1.8	17.1	N.W.	0	c. cub.		24	12.8		762.0	21.7	N.W.	1	cub.
	Zaragoza	765.5	+0.5	18.0	N.W.	1	sub.		25	10		760.7	24.8	N.W.	0	sub.
	Lérida															
	Gerona	767.8	+1.0	16.4	S.	0	c.d.		22	8		763.7	20.0	S.	3	sub.
Región Levant. te VIII. Cataluña VII.	Barcelona	766.3	+0.7	18.0	S.	1	c.d.	m. lta	20	13		762.2	21.0	S.	2	cub.
	Tarragona			15.6	S.	0	sub.	m. lta	20	12		763.5	?	S.W.	1	sub.
	Tortosa	766.5	+1.2	15.4	S.	1	S.		21	13		762.8	19.0	S.E.	2	sub.
	Teruel	766.2		14.3	m.	0	niebla		22	6		761.1	22.5	S.	0	sub.
Región del S.E. IX.	Castellón	766.0	+1.0	16.8	N.E.	0	S.		18	12		762.0	17.5	N.E.	0	S.
	Valencia	765.2	+2.0	17.2	S.	3	S.		19	12		762.2	18.4	S.E.	3	S.
	Albacete	766.4		16.2	m.	1	S.		23	9		761.3	22.2	m.	2	sub.
	Alicante	765.5	+1.2	18.0	N.E.	2	S.	li.	21	12		763.8	18.4	S.E.	3	sub.
Región del S. X.	Murcia	765.5	+0.3	21.2	m.	0	S.		27	19		761.7	25.0	S.E.	2	sub.
	Sevilla	766.2		18.6	N.W.	1	S.		23	11		764.4	22.6	S.W.	3	c.d.
	Córdoba	767.5	+1.0	17.2	m.	1	S.		26	10		762.9	25.2	S.W.	2	c.d.
	Jaén	766.5		19.2	S.	0	S.		22	12		762.8	21.2	N.W.	1	S.
	Granada	767.9	+1.0	15.0	S.W.	1	S.		23	10		764.3	22.0	S.W.	2	sub.
Región del S. XI. Sur XI.	Huelva	766.1		17.5	N.W.	1	S.		23	13		764.7	20.3	N.W.	4	c. cub.
	Algeciras															
	San Fernando	767.2	+0.6	15.7	cal.	0	S.	m. lta	20	11		765.7	18.3	m.	3	S.
	Tarifa	767.0		17.9	m.	2	c. cub.	li.				765.1	19.9	m.	2	c.d.
	Málaga															
	Almería	764.3		17.8	S.	0	S.	cal	22	14		761.8	22.2	S.	5	sub.
	Palmá	766.3	+0.6	14.8	m.	1	sub.	Riv.	20	12		764.7	19.4	m.	3	S.
Región del S. XII.	Mahón	766.4		18.8	S.W.	1	S.		20	11		764.6	17.8	S.	3	c.d.
	Melilla															
	Laguna Sta Cruz de Ten.	767.1	+1.1	16.3	m.	2	S.		23	4		765.5	21.5	N.W.	1	S.

Noticias

Pamplona - a las 18 débil tormenta del S. con direccion al N. (Prof. e. Torin).