

DIRECCIÓN GENERAL DEL INSTITUTO GEOGRÁFICO Y ESTADÍSTICO

AÑO XX.

BOLETÍN

1912

Núm.º 122

DEL

1.º Mayo

OBSERVATORIO CENTRAL METEOROLÓGICO

Observaciones del Extranjero

Observaciones de la mañana á las 7 ^h								Id.en las 24 horas			Id.de la vispera por la tarde					
Estaciones	Barómetro.		Temperatura	Viento		Estado del cielo	Estado del mar	Lluvia ó nieve	Temp. ^{as} extr.		Baróm. ^o á 0° y al nivel del mar	Temperatura	Viento		Estado del cielo	
	al ^o y al nivel del mar	Variación en 3 horas		Dirección	F ^{za}				Máx. ^a	Mín. ^a			Dirección	F ^{za}		
Escandinavia	Bodo	764.2	+0.2	2.4	N.	3	emb. ^o	Riz. ^o	4	1	763.4	2.0	N.	4	emb. ^o	
	Cristiansund	765.7	-0.5	5.0	cal.	0	Brunna	ll. ^a	1	6	767.3	5.4	cal.	0	c. emb. ^o	
	Skudesnoes															
Rusia y Austria	Riga	764.4	-0.1	3.1	N.	1	c.d. ^o				764.5	3.1	NNE	1	S.	
	Moscou	757.1	-0.6	0.5	N.	2	nieve		1		758.2	5.3	S.	1	emb. ^o	
	Nicolaiev	758.1		6.8	NNE	3	niebla				754.2	10.2	NNE	3	emb. ^o	
	Feldkirch	762.6	+1.0	5.4	N.E.	2	emb. ^o		Inapble	9	1	761.4	6.7	cal.	0	emb. ^o
	Cernovitz	763.8	+0.8	2.8	NNE	3	S.		1	3	4	759.9	6.2	NNE	1	emb. ^o
	Cracovia	757.1	+1.3	1.1	NNE	2	emb. ^o			2	0	764.4	4.3	NNE	2	S.
	Pola	767.1	+1.3	1.1	NNE	2	emb. ^o			2	0	764.7	4.8	NNE	2	S.
Viena	763.7	+0.4	4.0	N.	2	S.			12	2	763.7	6.6	N.	3	emb. ^o	
Islas Británicas	Stornoway															
	Shields															
	Valentia	766.8	-0.2	11.7	SW.	1	emb. ^o	NNE	2.0	12.8	9.4	768.9	11.7	S.	2	?
Francia	Gris Nez	769.2	+0.2	8.2	N.	1	emb. ^o	ll. ^a	12	6	769.0	8.4	NNE	4	c.d. ^o	
	St. Mathieu	771.0	+0.1	7.2	S.	1	c.d. ^o	Riz. ^o	12	6	770.5	11.5	NNE	3	S.	
	Isla de Aix	768.4		7.3	NNE	2	c.d. ^o	Riz. ^o	15	6	766.3	12.7	NNE	3	emb. ^o	
	Biarritz	767.2		9.4	SNE	3	c.d. ^o	Riz. ^o	3	13	8	766.5	12.0	NNE	4	c. emb. ^o
	Paris	768.2	+0.6	5.8	NNE	4	S.			14.7	1.8	766.4	10.5	N.	4	c.d. ^o
	Clermont	765.2	+0.7	4.9	N.	2	c.d. ^o		1	9.7	1.0	763.0	6.6	NNE	5	emb. ^o
	Perpiñán	763.1	+0.5	9.5	NNE	5	emb. ^o		1	14.7	8.6	761.8	7.0	NNE	5	Lluvia.
	Cabo Sicié	757.3		9.0	SW.	1	c. emb. ^o	NNE	Inapble	14	7	755.8	11.0	SW.	2	emb. ^o
	Niza	756.7	+0.8	12.0	cal.	0	c.d. ^o	ll. ^a	6	15	7	755.0	10.0	cal.	0	c. emb. ^o
Italia	Liorna	756.0	0.0	12.0	SNE	5	emb. ^o		3		753.8	15.0	NNE	4	emb. ^o	
	Roma	755.6	0.0	13.0	N.	2	emb. ^o		15		754.6	13.5	S.	2	Lluvia.	
	Cagliari	758.0		11.0	N.	2	S.				756.7	19.0	NNE	6	emb. ^o	
	Palermo	758.9	+1.0	14.2	SW.	4	emb. ^o		1		757.0	14.2	SSE	4	c. emb. ^o	
Portugal	Porto	767.2	+0.1	15.0	S.	4	S.	Riz. ^o	17	8	763.4	13.8	N.	6	S.	
	Lisboa	765.5	+0.3	15.0	NNE	4	S.	Riz. ^o	19	11	766.4	13.5	NNE	5	c.d. ^o	
	Lagos	764.4	+0.2	20.0	S.	3	S.	NNE	22	11	755.9	14.8	N.	3	S.	
	Horta	754.6	+0.7	15.0	SSE	4	emb. ^o	NNE	8	18	13	758.3	16.6	S.	5	emb. ^o
	Angra	755.6	-0.2	15.1	SSE	6	niebla	NNE	3	17	14	761.0	15.7	SSE	5	niebla
	Punta Delgada	757.9	-1.3	15.8	S.	5	Brunna	NNE	34	16	15	763.2	15.5	S.	6	emb. ^o
	Funchal	765.0	-0.4	16.1	SNE	3	emb. ^o					767.4	16.5	SNE	3	emb. ^o
Marruecos y Argelia	Tánger															
	Casablanca															
	Orán	752.6		15.2	N.	3	emb. ^o									
	Argel	761.6		11.3	NNE	3	Lluvia.									
	Túnex															
Sfaks																

Precios de suscripción

Un año 18 pesetas. Un semestre 9 pesetas

Administrador { Habilitado del material de la Dirección general del Instituto Geográfico y Estadístico. Madrid

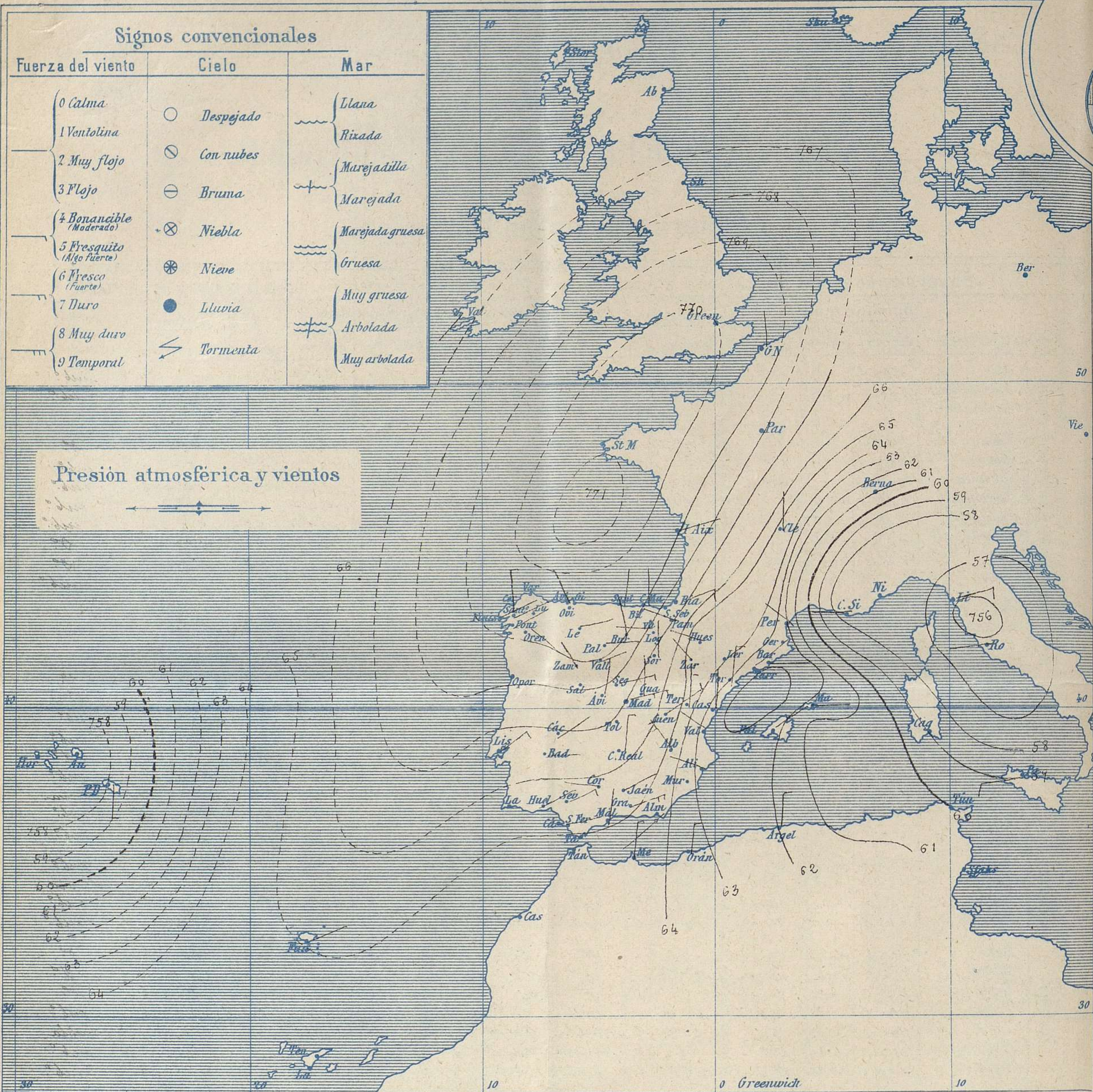
Dirección : Adresse : Address :

Señor

Jefe del Observatorio Central Meteorológico
Parque del Retiro

Apartado n.º 285.

Madrid. (ESPAÑA)



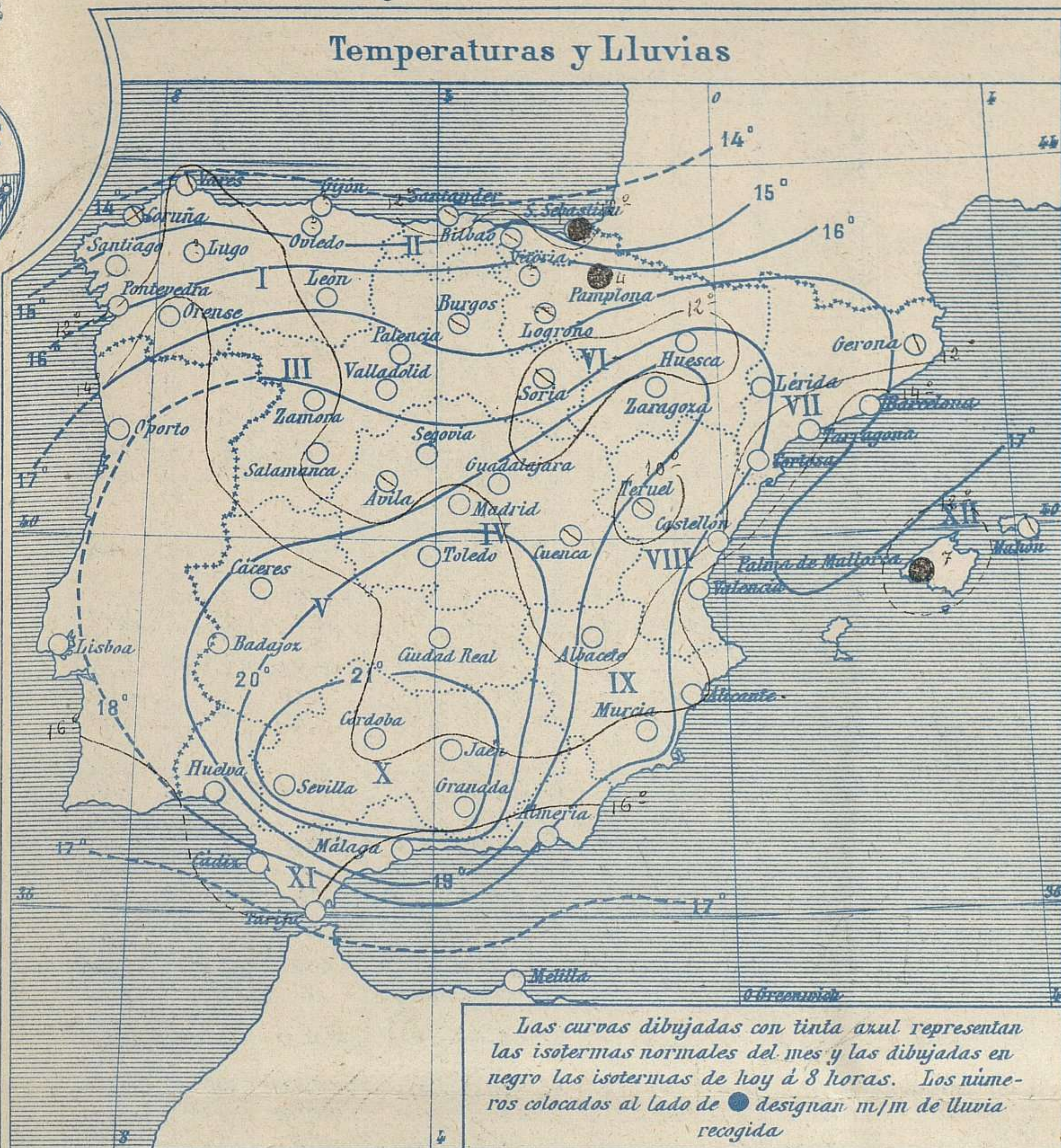
Estado general

Las presiones altas del Atlántico se corren hacia el N.E. apareciendo hoy con su centro en el Golfo de Vizcaya; al mismo tiempo se va acercando a Europa por las Azores, una borrasca (758 mm). El tiempo mejora para toda la península Ibérica, aunque aun persisten los vientos fuertes de la región del Norte.

La temperatura máxima de ayer fue de 24 grados en Sevilla y Huelva y la mínima de hoy ha sido de cero grados en Avila.

El Director general: Galarza

El Ingeniero Geógrafo Jefe del Observatorio. J. Galbis



Tiempo probable

EN LAS REGIONES

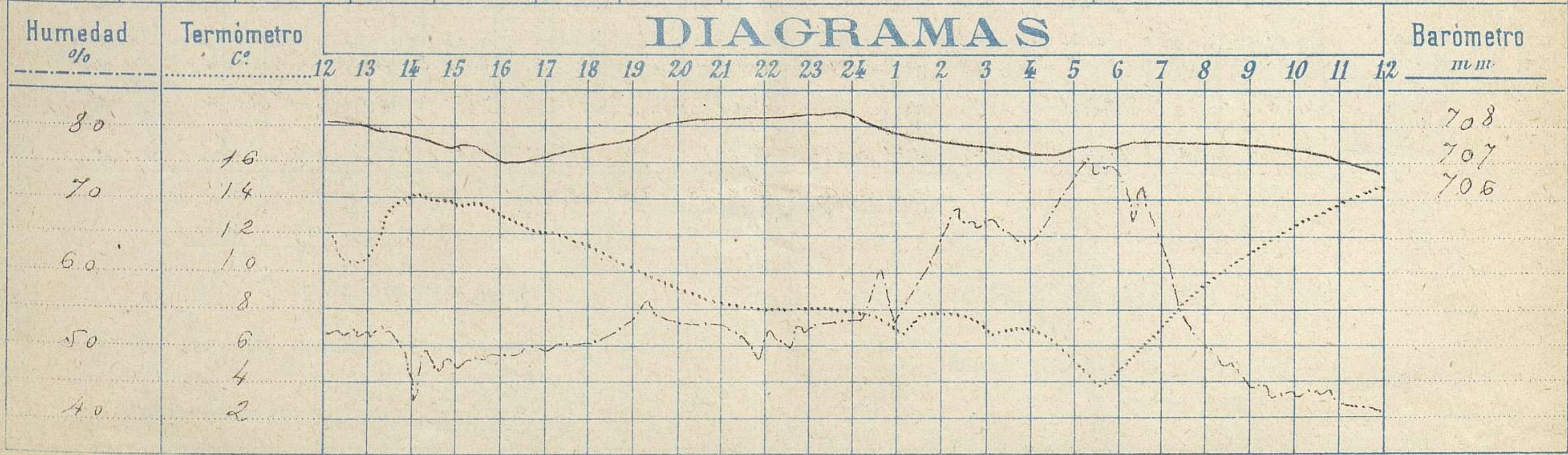
I
II
III
IV
V
VI
VII
VIII
IX
X
XI
XII

Vientos flojes de dirección variable y buen tiempo.

Observaciones de Madrid entre 12^h del día 30 y 12^h del día 1^o

PARQUE DEL RETIRO (Altitud 667 m.)

Hora	Barómetro m m	Termómetro C°	Humedad %	Viento	Fuerza 0 a 9	Lluvia ó Nieve m m	Estado del Cielo	Notas
16	706.93	13.0	49	NNE	5	"	Casi despejado	Temp. máxima a la sombra 14°6'
20	708.03	9.2	53	NE	4	"	Fd	Id. mínima a la id. 3°5'
24	708.35	7.8	53	NE	2	"	Fd	
4	707.18	6.7	64	NE	2	"	Despejado	
8	707.43	9.1	50	NE	4	"	Fd	
12	705.61	14.5	40	NNE	4	"	Fd	



Observaciones de España

Observaciones de la mañana á 8 horas										Id. en las 24 horas			Id. de la vispera á 16 horas			
Estaciones	Barómetro.		Temperatura	Viento		Estado del cielo	Estado del mar	Lluvia ó nieve	Temp. extr. ^{as}		Barom. á 0° y al nivel del mar	Temperatura	Viento		Estado del cielo	
	H ^o y ab. nivel del mar	Variación en 3 horas		Dirección	F. ^{ra}				Max. ^a	Min. ^a			Dirección	Fuerza		
Region del N.W. I	La Coruña	759.9	0.0	10.0	N.N.W.	1	niebla.	Ris.	15	3	770.6	13.2	N.W.	2	sub.º	
	Vares	769.2		11.0	?	3	c. cub.º	M. da			769.7	12.5	N.	2	sub.º	
	Avilés	769.4			N.W.	1	c. cub.º	N.			769.4		N.W.	2	c. cub.º	
	Gijón															
	Oviedo															
	Finisterre	769.0	-0.3	16.8	?	2	S.	N.			770.2	16.6	N.W.	4	S.	
	Santiago	768.7	-0.8	7.9	N.E.	2	S.		16	3	769.6	14.5	N.	3	sub.º	
	Pontevedra	768.5	-0.1	12.0	N.E.	2	S.		19	7	?	18.2	N.	2	c. d.º	
	Lugo															
Orense	768.4	+0.8	13.4	S.E.	0	S.				768.0	17.6	S.E.	1	c. d.º		
León	768.3		8.5	?	2	S.		12	1	766.7	10.5	N.	4	c. cub.º		
Region Cantábrica II	Santander	768.1	+0.3	14.0	N.	4	cub.º	N.	15	10	767.1	16.0	N.W.	3	cub.º	
	Punta Galea	767.7		11.9	N.E.	3	cub.º	M. g. ^{ra}			769.1	12.0	N.N.W.	3	sub.º	
	Bilbao	768.5	+0.3	11.0	N.	0	c. cub.º		15	6	767.7	12.6	N.	1	S.	
	Cabo Machichaco															
	Igueldo															
San Sebastián	768.1	+0.1	17.2	?	6	c. d.º	N.	1	12	3	767.5	12.4	?	5	cub.º	
Region del Duero III	Zamora	768.8	+0.5	9.8	N.W.	1	S.		15	3	768.6	11.8	N.W.	1	c. d.º	
	Palencia	769.2		6.7	N.E.	4	S.		13	2	767.8	9.2	N.E.	3	cub.º	
	Burgos	768.1	0.0	5.4	N.N.W.	2	c. cub.º		9	3	766.1	8.2	N.	3	c. cub.º	
	Soria	765.8		6.5	N.N.W.	6	sub.º		4	2	765.0	7.2	N.N.W.	4	sub.º	
	Valladolid	769.3	0.0	6.2	N.E.	1	S.		13	3	766.7	12.0	N.E.	2	c. cub.º	
	Salamanca	768.3	+0.4	7.0	?	2	S.		14	1	765.7	14.0	N.	3	c. cub.º	
Region Extrem. Mancha V. Central IV	Avila	760.5		8.5	N.	1	sub.º		9	1	760.2	8.5	N.	4	cub.º	
	Segovia	767.9	0.0	5.2	N.E.	4	c. d.º		12	1	776.0	8.5	N.	5	cub.º	
	Madrid	766.1	+0.3	9.1	N.E.	3	S.		14.4	3.5	764.8	13.0	N.	5	c. d.º	
	Toledo	766.6	+0.2	9.4	N.N.W.	1	S.		16	4	764.5	5.4	N.N.W.	3	sub.º	
	Guadalajara	763.8	+0.6	8.0	N.	3	c. d.º		13	2	764.2	12.2	N.	5	sub.º	
	Cuenca	764.4	+0.2	6.2	N.E.	5	c. cub.º		11.3	3	762.2	9.5	S.E.	4	c. cub.º	
Alto Ebro VI	Caceres	766.1		12.4	N.E.	1	S.		20	7	763.5	12.6	N.	6	sub.º	
	Badajoz	767.2	+0.2	13.8	?	0	S.		21	7	764.8	20.4	N.W.	2	sub.º	
	Ciudad Real	766.0	+0.2	8.9	N.	4	S.		17	4	764.7	14.8	N.	4	cub.º	
Levan. de VIII. Cataluña VII	Logroño	766.8		7.8	N.	2	cub.º		13	5	766.4	10.2	N.N.W.	1	c. cub.º	
	Vitoria															
	Pamplona	766.9	+1.4	8.4	N.S.W.	4	sub.º		4	4	765.3	8.4	N.W.	5	cub.º	
	Huesca	763.3	+1.1	9.4	N.N.W.	3	S.		14.0	3.4	762.2	11.1	N.N.W.	3	sub.º	
	Zaragoza	762.4	0.0	10.6	N.W.	3	S.		14	6	763.3	12.5	N.W.	5	S.	
Cuenca del Guadalq. X del S.E. IX	Lérida															
	Gerona	762.5	0.0	10.0	S.W.	0	sub.º		13	5	761.0	17.2	N.	7	c. d.º	
	Barcelona	761.1	+0.2	15.5	S.S.E.	0	c. d.º	N. N.	22	9	759.9	15.0	S.	0	cub.º	
	Tarragona	761.6		13.2	S.S.E.	1	S.	N.	20	7	759.7	13.4	N.N.W.	4	c. d.º	
	Tortosa	762.5	+0.3	12.2	N.	4	S.		14	10	760.2	16.6	S.W.	5	S.	
Levan. de VIII. Cataluña VII	Teruel	763.9		4.8	N.	6	sub.º		10	1	764.0	7.8	N.	7	cub.º	
	Castellón	762.2	+1.0	12.0	N.	3	S.		18	11	760.6	16.5	N.W.	3	S.	
	Valencia	762.2	+1.0	14.8	N.N.W.	4	S.		18	10	761.3	18.2	N.	6	S.	
Cuenca del Guadalq. X del S.E. IX	Albacete	765.0		7.7	N.W.	2	S.		15	2	762.8	13.1	N.W.	6	sub.º	
	Alicante	762.4	+0.2	12.4	N.W.	3	S.	N.	21	8	760.7	20.3	N.E.	1	sub.º	
	Murcia	763.0	0.0	14.0	N.	5	S.		21	10	761.0	21.2	N.	1	c. d.º	
Cuenca del Guadalq. X del S.E. IX	Sevilla	763.3		14.8	N.E.	5	S.		24	9	764.5	22.0	N.	4	sub.º	
	Córdoba	765.5	+0.5	12.8	N.	1	S.		23	7	764.3	20.8	N.	3	sub.º	
	Jáen	766.1		11.8	N.E.	1	S.		17	7						
	Granada	764.9	0.0	10.8	N.E.	6	S.		15	5	764.4	15.0	N.	6	c. cub.º	
Costa del Sur XI	Huelva	765.0		15.9	N.E.	0	S.		24	9	764.1	24.2	N.W.	3	S.	
	Algeciras															
	San Fernando	764.8	+0.3	13.4	?	2	c. d.º	N. N.	20	10	765.2	14.4	N.	3	c. d.º	
	Tarifa	764.7		16.0	cal.	0	S.	cal.			765.4	18.9	N.	2	c. d.º	
	Málaga	764.8	+0.2	15.2	N.	0	S.	N.	22	12	764.6	21.4	N.	4	c. d.º	
Almería	764.8		17.0	S.W.	3	S.	N. N.	21	12	764.3	22.6	S.W.	3	S.		
Costa del Sur XII	Palma	761.5	+0.8	10.2	N.E.	4	sub.º	N. N.	4	16	760.9	15.0	S.W.	3	sub.º	
	Mahón	760.7		11.6	N.	3	c. cub.º		14	9	760.7	23.4	N.	3	cub.º	
Costa del Sur XII	Melilla	765.6		22.0	N.	4	S.	cal.	24	14	763.0	25.0	N.W.	4	S.	
	Laguna															
Sta Cruz de Ten.	760.4	+1.3	18.4	N.W.	0	c. d.º	N.	19	14	761.6	18.8	N.	1	c. d.º		

— Noticias —