

DIRECCIÓN GENERAL DEL INSTITUTO GEOGRÁFICO Y ESTADÍSTICO

AÑO XX.

BOLETÍN

1912

Núm. 107

DEL

16 de Abril

OBSERVATORIO CENTRAL METEOROLÓGICO

Observaciones del Extranjero

Observaciones de la mañana a las 7 ^h										Id. en las 24 horas		Id. de la vispera por la tarde				
Estaciones	Barómetro.		Temperatura	Viento		Estado del cielo	Estado del mar	Lluvia o nieve	Temp. extr. ^{as}		Baróm. a 0° y al nivel del mar	Temperatura	Viento		Estado del cielo	
	alt. y al nivel del mar	Variación en 3 horas		Dirección	F ^{ta}				Máx. ^a	Min. ^a			Dirección	F ^{ta}		
Escandinavia	Bodo	757.0	-3.8	0.0	S.	6	arbol.	Riz ^a	3	5	0	761.2	0.4	cr.	7	sub ^o
	Cristiansund	763.8	+0.7	7.0	S.	1	c. sub ^o	on da	3	8	5	767.4	4.7	cr.	5	lluvia
	Skudesnoes															
Rusia y Austria	Riga	769.5	+1.0	2.6	cal	0	S ^o					767.8	0.4	cr. cr.	0	c. d. ^o
	Moscou	760.9	+1.0	0.9	cr. cr.	1	sub ^o		4			758.7	-0.1	cr. cr.	2	sub ^o
	Nicolaiew	767.5		2.1	cr. cr.	2	sub ^o					765.3	6.2	cr. cr.	0	S ^o
	Peldkirch	764.5	0.0	3.2	cr.	1	sub ^o			10	1	764.2	4.8	cal	0	S ^o
	Czernovitz	771.1	+0.6	-0.3	cal	0	c. sub ^o			6	-1	769.3	0.0	cr.	1	S ^o
	Cracovia	771.6	+0.6	-0.5	S. S. E.	3	c. d. ^o		lluvia	3	-2	770.1	2.3	cr.	2	sub ^o
	Wien	768.9	+0.5	0.4	cal	0	sub ^o			10	7	761.8	6.8	cr.	2	S ^o
Islas Británicas	Stornoway															
	Shields															
	Valentia	766.8	-0.5	9.4	S.	3	sub ^o	on da		13.9	8.9	770.4	11.1	S.	3	c. sub ^o
	Gris Nez	771.7	+0.4	6.2	cr.	3	c. d. ^o	Riz ^a		12	4	769.3	7.0	cr. cr.	4	sub ^o
	St. Mathieu	768.3	-0.3	6.6	S.	3	sub ^o	ll ^a		15	5	770.4	12.8	cr. cr.	3	c. d. ^o
	Isla de Aix	765.3		8.4	cr.	4	c. d. ^o	Riz ^a		17	7	766.4	12.0	cr.	4	c. sub ^o
	Biarritz	765.7		7.6	S.	3	sub ^o	Riz ^a		12	7	766.6	11.2	cr.	4	c. d. ^o
	Paris	767.7	+0.6	4.6	cr.	3	S ^o			13.9	19	767.3	10.1	cr.	2	sub ^o
	Clermont	764.5	+0.6	4.2	cr. cr.	1	sub ^o		lluvia	8.5	2.8	764.4		cr.		
	Perpiñan	762.7	+0.5	11.0	cr.	2	S ^o			15.4	8.0	762.3	11.1	cr. cr.	4	c. sub ^o
Cabo Sicié	761.8		9.6	S.	3	sub ^o	on da		15	7	760.3	10.0	S. W.	2	sub ^o	
Niza	762.7	+0.7	9.0	cal	0	sub ^o	Riz ^a		16	5	761.2	8.3	cal	0	sub ^o	
Italia	Livorno	761.9	+0.4	10.0	S. W.	3	sub ^o					760.0	12.4	cr. cr.	3	sub ^o
	Roma	761.6	+0.6	5.5	cr.	3	S ^o					759.0	10.0	cr.	3	c. sub ^o
	Cagliari	762.5		9.0	cr.	3	S ^o					761.0	12.9	cr. cr.	4	S ^o
	Palermo	762.7	+0.7	12.0	S. W.	1	S ^o					761.0	11.0	cr. cr.	4	c. d. ^o
	Porto	763.5	-0.2	14.6	6	6	so	Riz ^a		19	11	764.5	15.5	S.	1	so
Portugal	Lisboa	760.9	+0.3	13.0	cr.	5	S ^o	Riz ^a		20	11	761.6	14.9	cr. cr.	4	S ^o
	Lagos	759.3	0.0	18.0	S. E.	3	so					761.0	13.0	cal	0	c. d.
	Horta	765.8	+1.0	12.0	N	4	sub ^o	on da		17	19	768.6	16.3	S. W.	4	sub ^o
	Angra	764.4	+0.3	11.9	N	6	lluvia	ll ^a		6	19	769.5	15.7	W	4	sub ^o
	Punta Delgada	764.7	-1.1	15.3	N. W.	5	sub ^o	ll ^a		14	12	769.2	14.5	cal	0	sub ^o
	Funchal	763.4	0.0	16.0	cr.	3	sub ^o	on da		18	7	764.6	16.2	cr.	3	c. d. ^o
Marruecos y Argelia	Tánger															
	Casablanca															
	Orán	757.8		13.6	S. W.	1	c. d. ^o									
	Argel	759.4		14.6	S.	4	sub ^o									
	Tinex	762.3		10.0	cr.	1	c. d. ^o									
Sfaks	764.4		13.1	cr.	1	sub ^o										

Precios de suscripción

Un año 18 pesetas. Un semestre 9 pesetas

Administrador

Habilitado del material de la Dirección general del Instituto Geográfico y Estadístico. Madrid

Dirección : Adresse : Address :

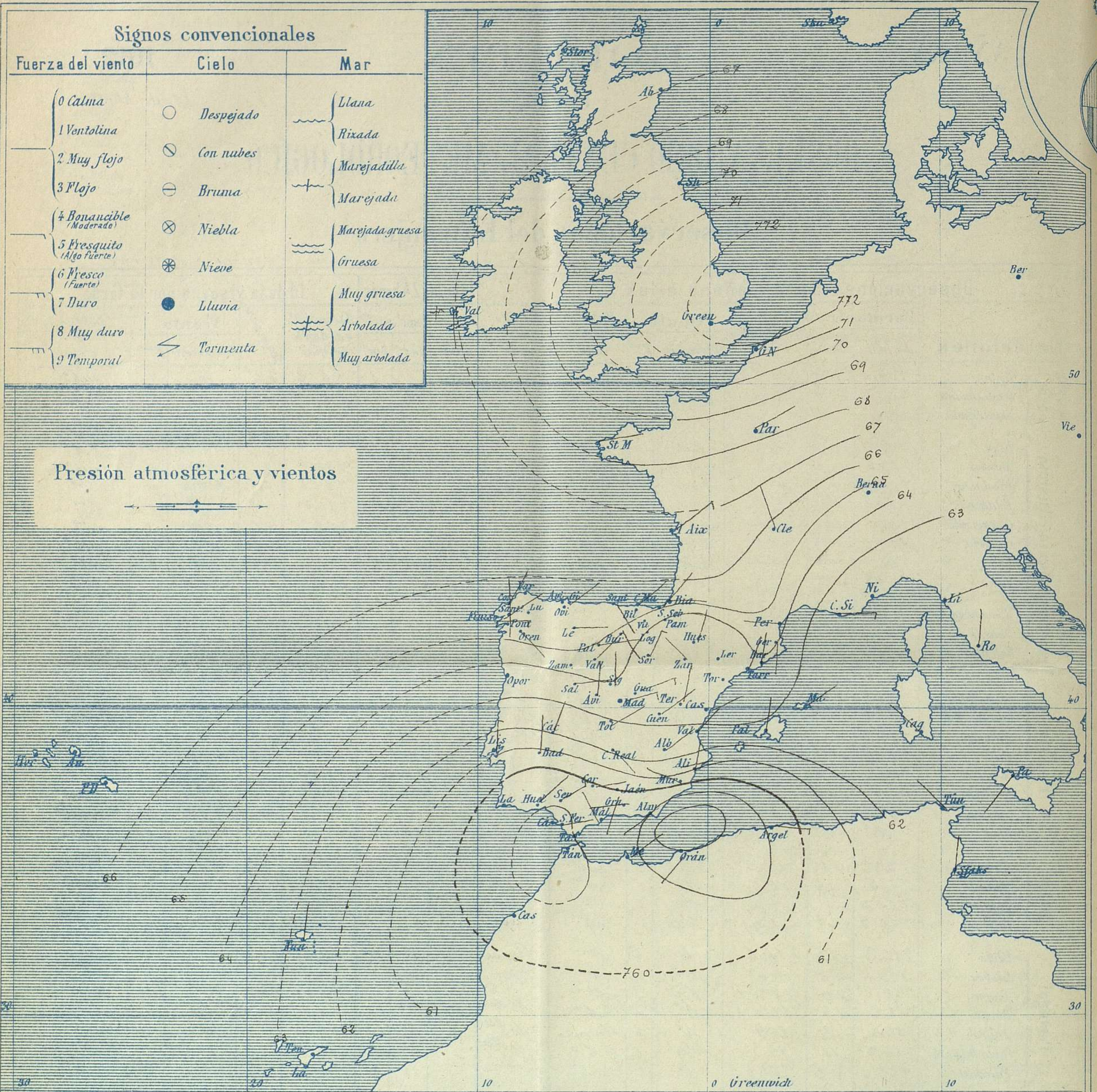
Señor

Jefe del Observatorio Central Meteorológico

Parque del Retiro

Madrid. (ESPAÑA)

Apartado n.º 285.



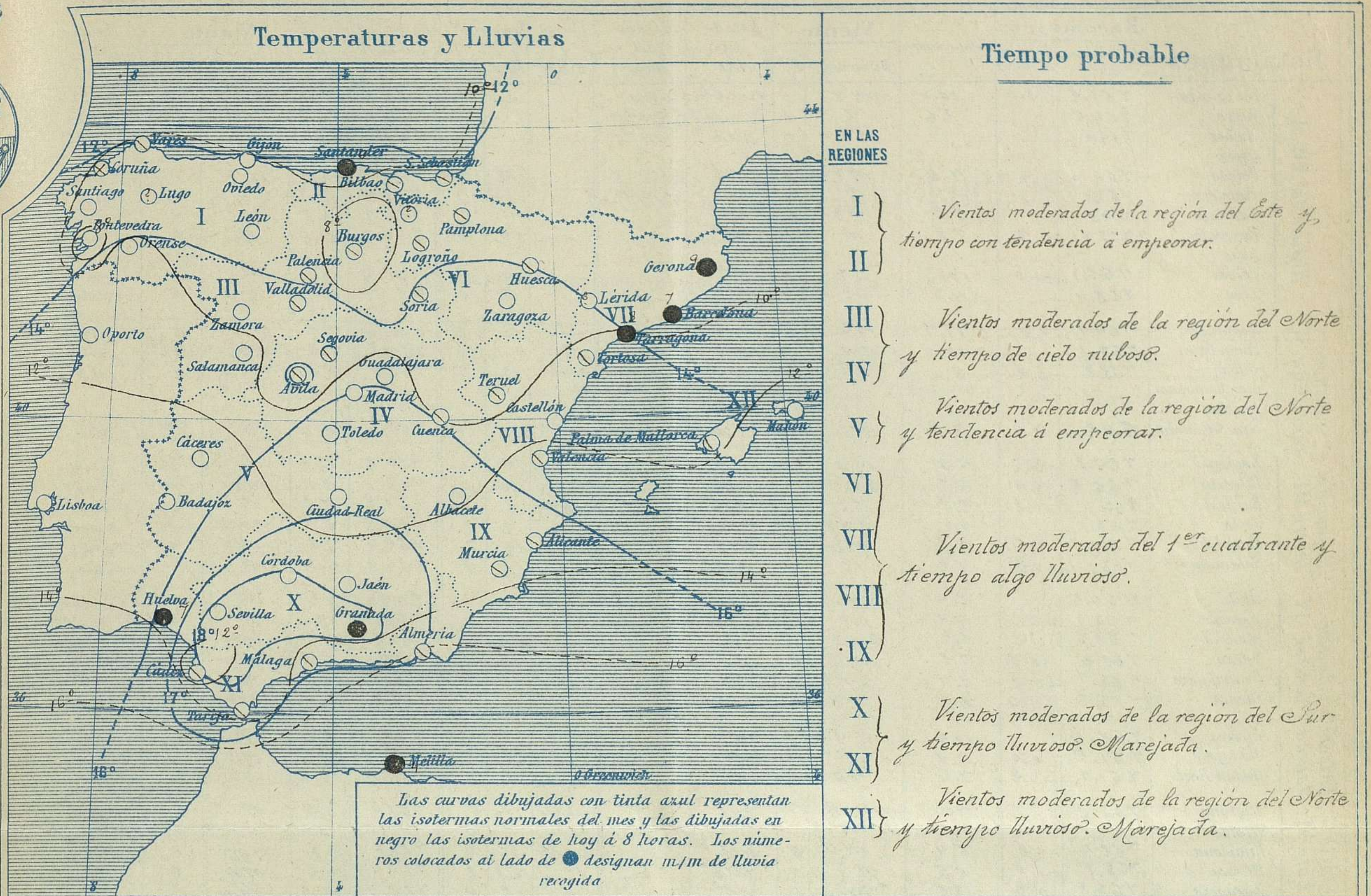
Estado general

Va haciéndose más intensa la depresión barométrica del Sur de España; hoy aparece con dos núcleos que ocupan uno y otro lado del estrecho de Gibraltar.

El tiempo es algo lluvioso en la región Oriental de nuestra Península, y excepción hecha de una pequeña zona del N.W., el cielo está por todas partes muy cargado de nubes; el viento generalmente sopla de la región del Norte.

La temperatura máxima de ayer fue de 24° en Córdoba y Huelva y la mínima de hoy ha sido de 1° grado bajo cero en Segovia y Ceruel.



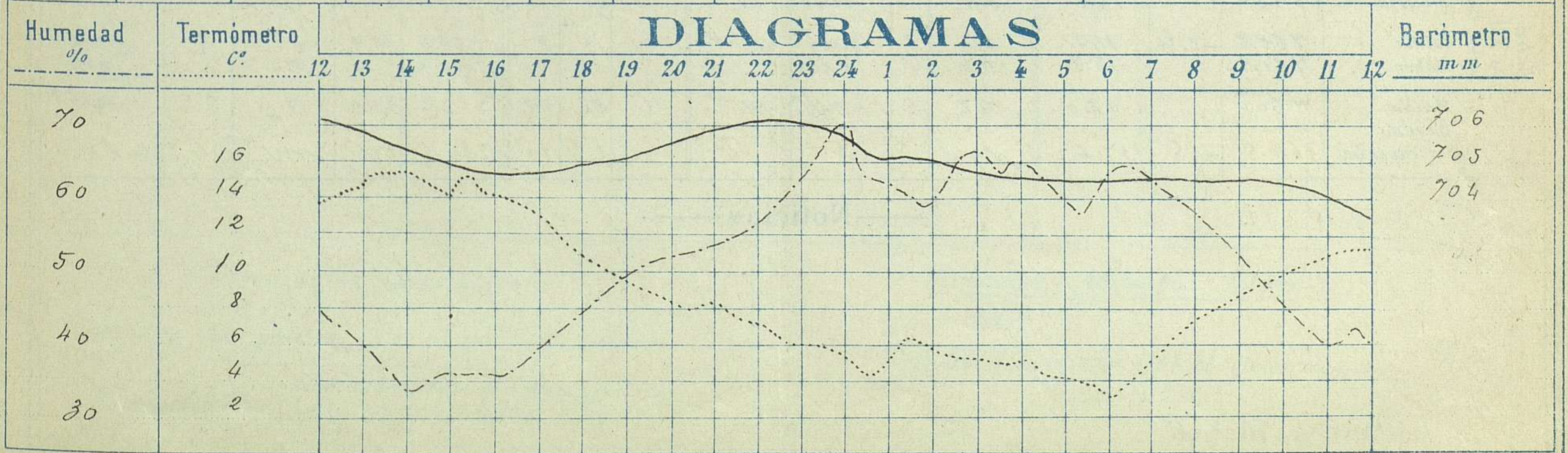


Observaciones de Madrid entre 12^h del día 15 y 12^h del día 16

PARQUE DEL RETIRO (Altitud 667 m.)

Hora	Barómetro m m	Termómetro C°	Humedad %	Viento	Fuerza 0 á 9	Lluvia ó Nieve m m	Estado del Cielo	Notas
16	704.63	14.3	35	NE	4	"	Casi cubierto	Temp ^a máxima á la sombra 15° 5
20	705.49	8.4	52	ENE	4	"	Despejado	Id mínima á la id 3° 0
24	705.58	5.0	70	Cal	0	"	Id	
4	704.38	5.0	65	NE	3	"	Id	
8	704.45	6.9	58	ENE	4	"	Id	
12	703.36	11.3	40	NE	4	"	Casi despejado	

DIAGRAMAS



Observaciones de España

Observaciones de la mañana á 8 horas										Id. en las 24 horas		Id. de la vispera á 16 horas				
Estaciones	Barómetro.		Temperatura	Viento		Estado del cielo	Estado del mar	Lluvia ó nieve	Temp. extr. as		Barom. á 0° y al nivel del mar	Temperatura	Viento		Estado del cielo	
	(10° y al nivel del mar)	Variación en 3 horas		Dirección	F ^{va}				Max.ª	Min.ª			Dirección	Fuerza		
Región del N.W. I	La Coruña	765.2	0.0	10.0	NNE	1	niebla	Riz ^a	16	8	770.0	14.0	NNE	3	cul ^o	
	Vares	764.5		9.6	S	6	c. cub ^o	m da.			767.3	13.8	S	7	c. cub ^o	
	Avilés	764.5			SE	7	cul ^o	m da.			767.9		SE	1	cul ^o	
	Gijón															
	Oviedo	764.6		7.6	NNE	0	c. d ^o		13	3	768.0	12.4	NNE	1	c. cub ^o	
	Finisterre	764.1			S	5	S ^o	Riz ^a			768.2		ENE	5	mb ^o	
	Santiago	764.3		6.9	NNE	3	S ^o		17	5	766.8	14.8	NNE	4	c. d ^o	
	Pontevedra	763.6	-0.0	7.8	N	2	S ^o		27	5	764.8	20.6	S	2	S ^o	
	Lugo															
Orense	766.1	+1.0	10.3	SE	0	S ^o		22	7	763.4	19.8	N	5	c. d ^o		
León	768.4		4.3	S	0	S ^o		13	0	763.9	12.6	S	4	mb ^o		
Región Cantábrica II	Santander	764.4	0.0	11.7	SE	9	cul ^o	ll ^a	5	14	8	767.4	15.0	NNE	3	cul ^o
	Punta Galen	765.1		10.0	NNE	1	cul ^o	m da.			768.6	12.3	NNE	5	cul ^o	
	Bilbao	763.3	-0.2	8.0	SE	0	c. cub ^o		13	6	767.5	12.4	NNE	4	cul ^o	
	Cabo Machichaco															
	Igueldo															
San Sebastián	764.2	0.0	10.2	NNE	1	c. cub ^o	ll ^a	21	7	766.0	12.0	S	0	cul ^o		
Región del Duero III	Zamora	764.8	-0.5	5.5	NNE	0	S ^o		14	0	765.6	13.0	S	3	mb ^o	
	Palencia	765.2	-0.5	4.7	ENE	1	cul ^o		10	4	765.1	9.1	SE	4	mb ^o	
	Burgos	764.1	-0.2	2.7	SE	0	cul ^o		6	3	766.7	6.2	N	3	cul ^o	
	Soria	763.1		5.4	ENE	4	c. cub ^o		8	2	764.8	5.6	ENE	4	c. cub ^o	
	Valladolid	764.1	-0.2	5.5	ENE	1	cul ^o		12	4	765.4	11.2	ENE	4	c. cub ^o	
	Salamanca	763.1	-0.2	6.2	S	1	c. d ^o		12	3	764.9	11.0	S	5	c. cub ^o	
Región Central IV	Avila	760.5		2.0	N	0	mb ^o		10	1	759.5	8.5	N	7	c. cub ^o	
	Segovia	763.9	-0.8	4.2	N	5	c. cub ^o		15	1	761.9	13.0	N	3	mb ^o	
	Madrid	763.3	+0.2	6.9	ENE	4	S ^o		15.5	3.0	761.9	14.3	ENE	4	c. cub ^o	
	Toledo	763.2	+0.2	7.2	NNE	2	c. d ^o		16	3	761.7	15.6	ENE	4	c. cub ^o	
	Guadalajara	762.7	+0.2	6.4	ENE	4	c. d ^o		13	3	762.0	12.5	ENE	5	N	
	Uenca	760.8	+0.4	2.8	NNE	1	c. cub ^o		15	1	760.9	14.6	ENE	1	mb ^o	
Alto Ebro VI	Cáceres	762.0		10.2	ENE	1	S ^o		18	5	762.0	15.2	ENE	6	S ^o	
	Badajoz	761.2	0.0	11.2	N	1	S ^o		21	7	760.7	20.2	ENE	1	S ^o	
	Ciudad Real	761.7	-0.2	7.4	SE	3	S ^o		16	2	761.1	15.6	SE	1	S ^o	
	Logroño	763.2		7.0	ENE	1	cul ^o		13	5	764.9	10.3	N	3	cul ^o	
Alto Ebro VII	Vitoria															
	Pamplona	762.4	-1.2	6.4	ENE	2	cul ^o		9	4	764.3	8.0	ENE	5	cul ^o	
	Huesca	763.1	+1.0	6.5	N	0	cul ^o		16.1	2	760.2	14.2	ENE	6	S ^o	
	Zaragoza	763.3	0.0	2.2	ENE	1	S ^o		16	4	762.0	12.6	ENE	4	S ^o	
Región Cataluña VIII	Lérida															
	Gerona	765.2	0.0	8.0	S	1	cul ^o		9	19	6	764.3	11.6	S	1	lluvia
	Barcelona	763.7	0.0	9.6	N	1	cul ^o	m da.	7	16	7	761.9	14.0	S	3	cul ^o
	Tarragona	763.3		10.0	ENE	2	cul ^o	m da.	8	21	6	761.4	14.6	ENE	2	c. cub ^o
	Tortosa	76	+0.3	10.4	ENE	2	cul ^o		21	9	760.0	20.0	N	4	S ^o	
Región Llanura IX	Teruel	763.5		4.1	N	0	mb ^o		14	1	762.2	10.6	N		mb ^o	
	Castellón	763.8	-0.1	11.2	ENE	1	c. d ^o		18	10	762.2	13.6	ENE	1	c. cub ^o	
	Valencia	762.4	+0.1	12.4	ENE	3	mb ^o		18	10	761.4	16.0	SE	4	S ^o	
Región Murcia X	Albacete	761.9		2.1	ENE	2	c. d ^o		16	5	760.2	14.9	ENE	1	c. d ^o	
	Alicante	761.2	0.0	13.2	N	1	c. cub ^o	ll ^a	17	8	761.6	19.4	ENE	1	mb ^o	
	Murcia	760.7	0.0	13.0	ENE	1	cul ^o		22	9	760.2	19.0	ENE	3	mb ^o	
Región Granada XI	Sevilla	759.4		12.6	ENE	5	c. d ^o		22	8	759.9	24.4	ENE	6	mb ^o	
	Córdoba	760.2	-0.4	11.8	S	1	c. d ^o		24	6	759.8	23.4	SE	1	cul ^o	
	Jaén	760.2		11.8	ENE	0	S ^o		17	6	760.5	16.6	ENE	1	c. d ^o	
	Granada	760.2	0.0	9.4	N	1	c. cub ^o		1	13	5	761.1	11.0	ENE	4	c. d ^o
Región Almería XII	Huelva	759.1		14.0	ENE	1	S ^o		7	24	9	759.8	21.3	SE	1	lluvia
	Algeciras															
	San Fernando	759.3	+0.1	11.2	S	1	c. cub ^o	Riz ^a	21	10	760.2	18.4	S	1	mb ^o	
	Tarifa	759.1		12.7	ENE	4	cul ^o	Riz ^a			759.7	16.7	S	4	mb ^o	
	Málaga	760.9	+0.2	13.2	ENE	0	cul ^o	ll ^a	18	11	761.6	17.6	SE	4	c. d ^o	
	Almería	758.2		16.2	ENE	1	mb ^o	ll ^a	21	11	759.1	23.6	ENE	2	mb ^o	
Región Islas XIII	Palma	762.8	-0.4	11.4	N	3	mb ^o	m da.	14	8	763.2	12.8	SE	3	c. cub ^o	
	Mahón	761.9		13.8	ENE	1	c. d ^o		14	7	762.4	11.4	N	1	cul ^o	
Melilla	760.2		18.0	ENE	5	c. cub ^o	m da.	4	23	14	763.2	21.0	N	2	mb ^o	
Laguna																
Sta Cruz de Ten ^o	764.5	+0.5	17.6	NNE	2	S ^o	ll ^a	19	16	764.5	17.6	NNE	4	cul ^o		

— Noticias —