

DIRECCIÓN GENERAL DEL INSTITUTO GEOGRÁFICO Y ESTADÍSTICO

AÑO XXV

Núm. 330

BOLETÍN DEL

1917

26 de Noviembre

OBSERVATORIO CENTRAL METEOROLÓGICO

Observaciones del Extranjero

Observaciones de la mañana á las 7 ^h							Id. en las 24 horas		Id. de la vispera por la tarde						
Estaciones	Barómetro		Temperatura	Viento		Estado del cielo	Estado del mar	Lluvia ó nieve	Temp. extr. ^{as}		Barom. ^o á 0 ^o y al nivel del mar	Temperatura	Viento		Estado del cielo
	á 0 ^o gal nivel del mar	Variación en 3 horas		Dirección	F ^{va}				Max. ^a	Min. ^a			Dirección	F ^{va}	
Escandinavia	Bodo														
	Cristiansund														
	Skudesnoes														
Europa Oriental y Central	Riga														
	Moscou														
	Nicolaiev														
	Feldkirch														
	Czernovitz														
	Cracovia														
	Pola														
	Viena														
Berlin															
Berna															
Islas Británicas	Stornoway														
	Shields														
	Valentia														
Francia	Gris Nez														
	St. Mathieu														
	Isla de Aix														
	Biarritz														
	Paris														
	Clermont														
	Perpiñán														
Cabo Sicié															
Niza															
Italia	Liorna														
	Roma														
	Cagliari														
	Palermo														
Portugal	Porto														
	Lisboa	769.3	0.0	12	WNW	5	9 ^o	nu. n ^o	16	12	768.9	13	WNW	3	9 ^o
	Lagos														
	Horta	776.2	-0.3	17.6	SB	4	neb ^o	M ^o g ^o n	2	12	776.7	18.0	SB	3	neb ^o
	Flores														
Punta Delgada															
Funchal	771.3	-0.1	17	NB	3	e. neb ^o	nu. n ^o	20	16	767.6	18	NB	3	neb ^o	
Marruecos y Argelia	Tánger														
	Orán														
	Laghounat														
	Argel														
	Cap de Garde														
	Túnex														
Biskra															

Radiogramas

Precios de suscripción

España Un año 18 pesetas. Un semestre 9 pesetas
Extranjero Un año 30 pesetas

Administrador { Habilidadado del material de la Dirección general del
Instituto Geográfico y Estadístico. Madrid

Dirección : Adresse : Address :

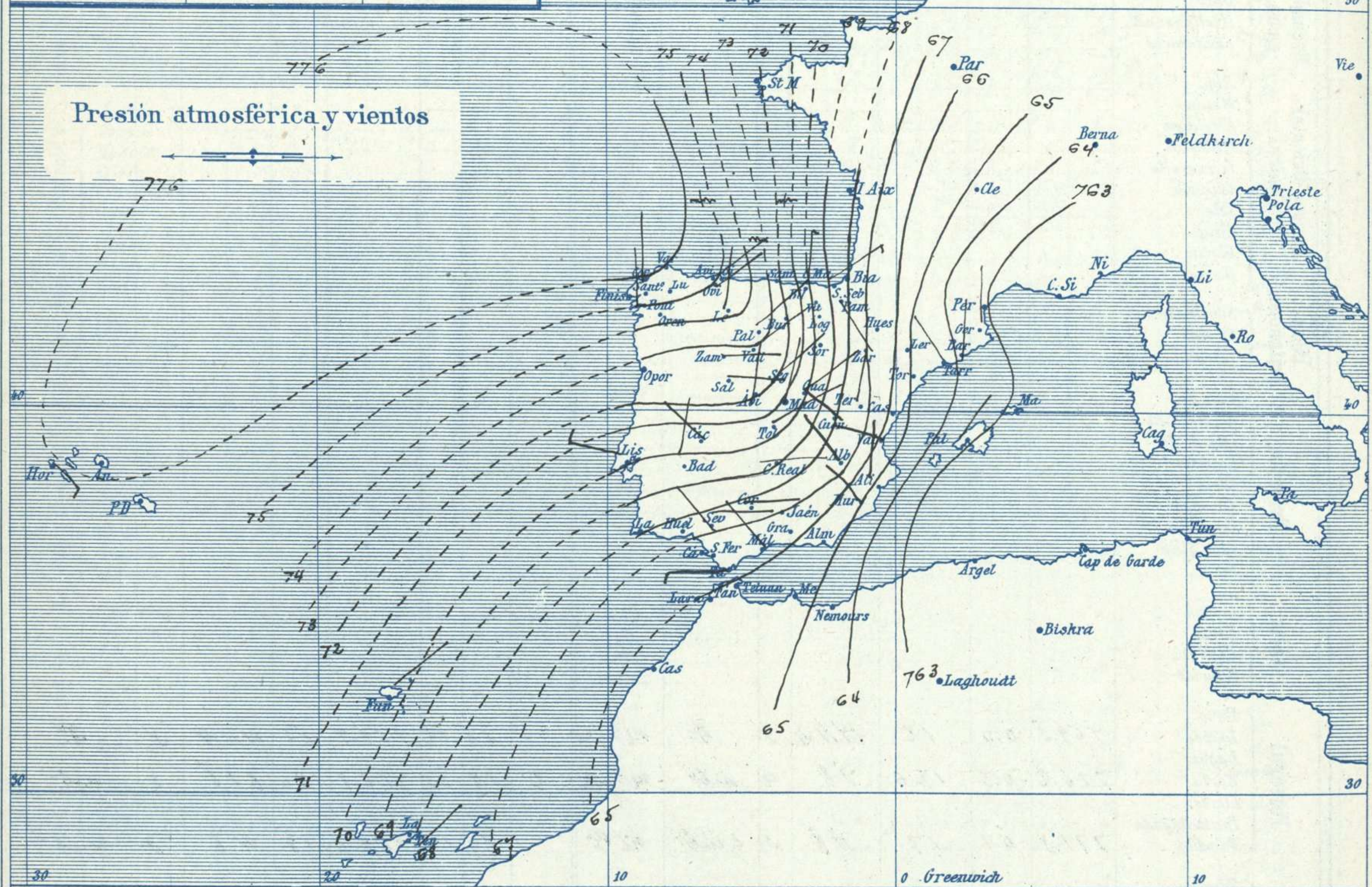
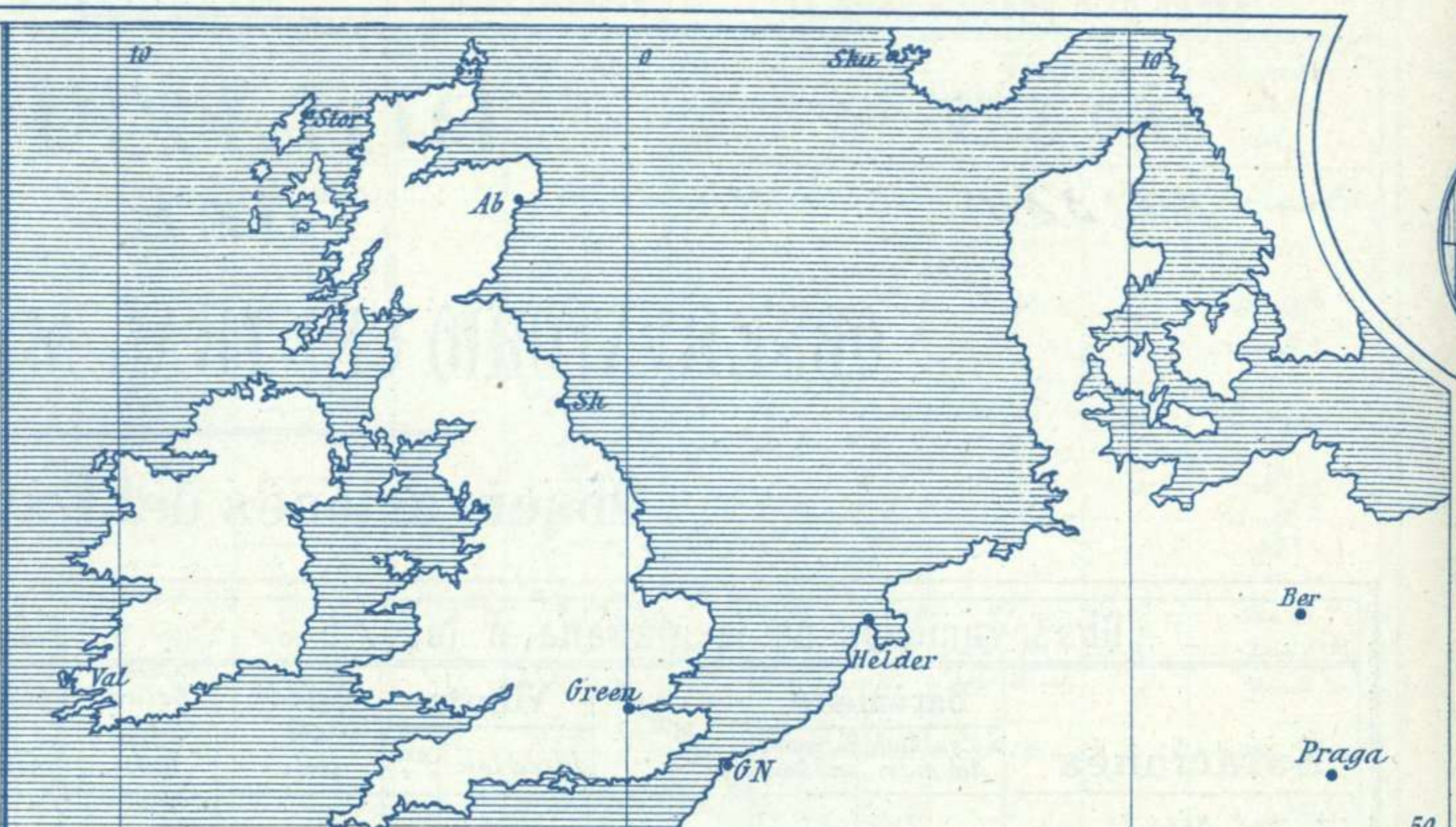
Señor
Jefe del Observatorio Central Meteorológico
Parque del Retiro

Apartado n.º 285.

Madrid. (ESPAÑA)



Signos convencionales				
Fuerza del viento	Cielo	Mar		
0 Calma	○ Bespejado	Ilana		
1 Ventolina			⊙ Con nubes	Rixada
2 Muy flojo				Marejada
3 Flojo	⊖ Bruma	Picada		
4 Bonancible (Moderado)	⊗ Niebla	Marejada gruesa		
5 Fresquito (Algo fuerte)	⊛ Nieve	Gruesa		
6 Fresco (Fuerte)	● Lluvia	Muy gruesa		
7 Duro	⚡ Tormenta	Arbolada		
8 Muy duro		Muy arbolada		
9 Temporal				



Estado general

Desde las Azores a Irlanda se extiende el área anticiclónica (776 mm.) y las presiones débiles deben de hallarse hacia Sicilia, todo lo cual favorece el que los vientos soplen generalmente del cuadrante primero con bastante fuerza.

Llovió en las comarcas del Cantábrico pero sin que fuese de un modo copioso.

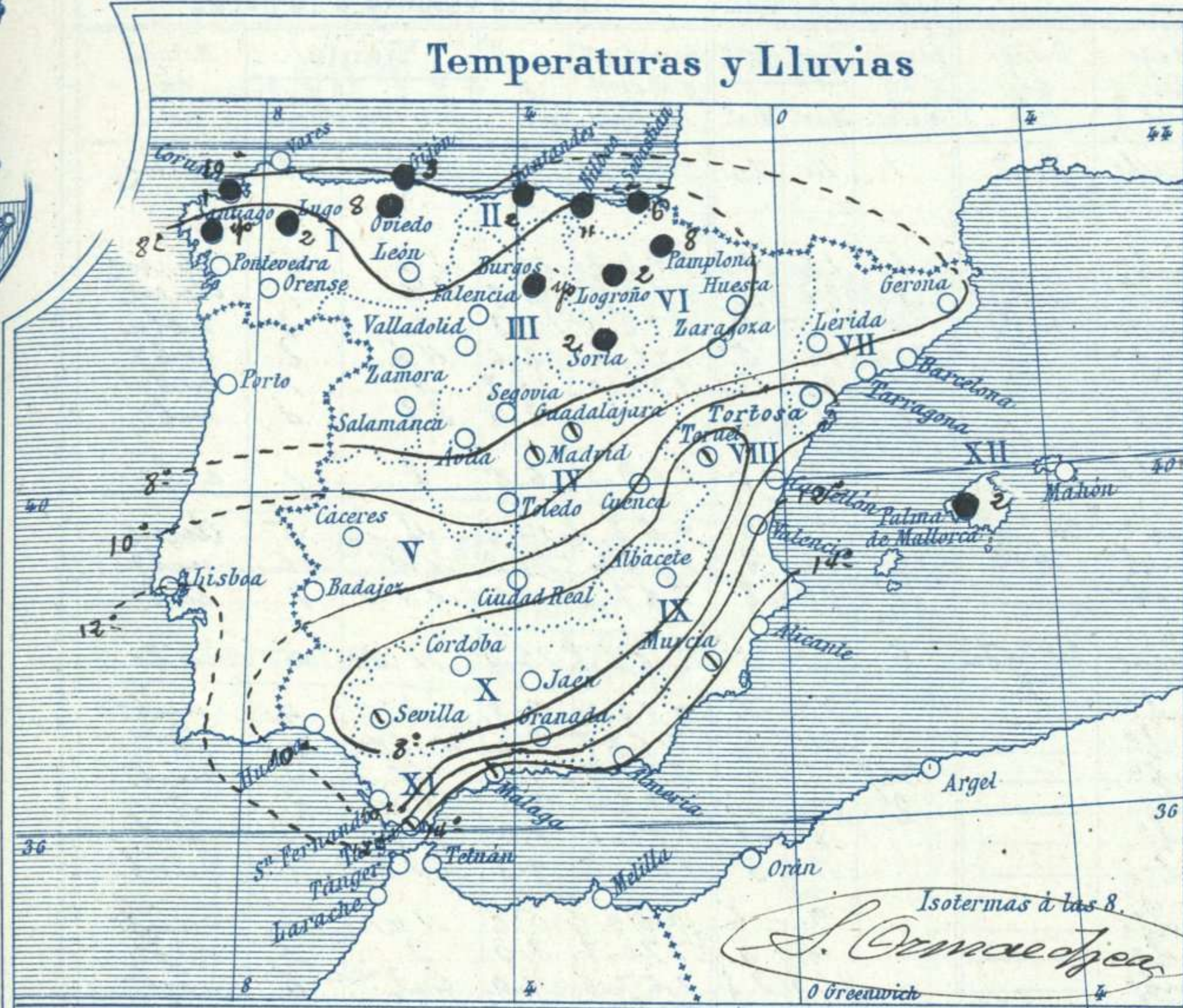
La temperatura máxima de ayer fue de 22 grados en Sevilla y la mínima de hoy ha sido de 2 grados bajo cero en Zamora y Avila.

Hay marejada en nuestras costas del Norte y del Noroeste.

S. Galbis

El Director general: Severo Gómez Nuñez

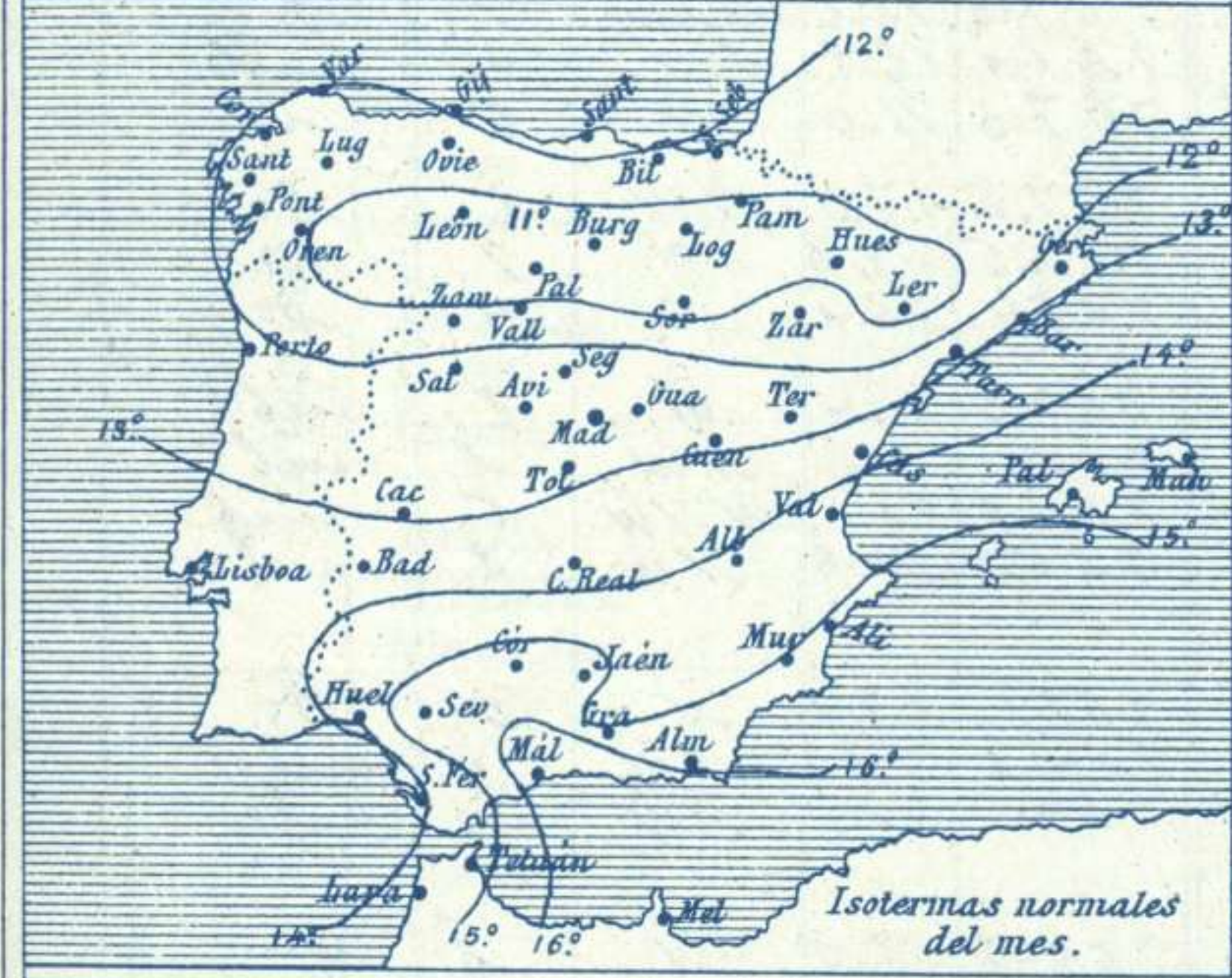
El Ingeniero Geógrafo Jefe del Observatorio. J. Galbis



Tiempo probable

EN LAS REGIONES

- I } Vientos moderados de la region del Norte y tiempo algo lluvioso. Mar.
- II } Vientos moderados de la region del Norte y tiempo algo lluvioso. Mar.
- III } Vientos flojos y moderados de la region del Norte y buen tiempo.
- IV } Vientos flojos y moderados de la region del Norte y buen tiempo.
- V } Vientos flojos y moderados de la region del Norte y buen tiempo.
- VI } Vientos flojos y moderados de la region del Norte y buen tiempo.
- VII } Vientos fuertes del Norte y frio.
- VIII } Vientos fuertes del Norte y frio.
- IX } Vientos fuertes del Norte y frio.
- X } Vientos moderados del Norte y buen tiempo.
- XI } Vientos moderados del Norte y buen tiempo.
- XII } Vientos moderados del Norte y algunos trubascos. Mar.



Los números colocados al lado de ● designan m/m de lluvia recogida.

Telegrama para las Comandancias de Marina depositado á las 23 h. 00 m

San probables los vientos fuertes del Norte en las costas del Mediterraneo.

Observaciones de Madrid entre 12^h del dia 25 y 12^h del dia 26

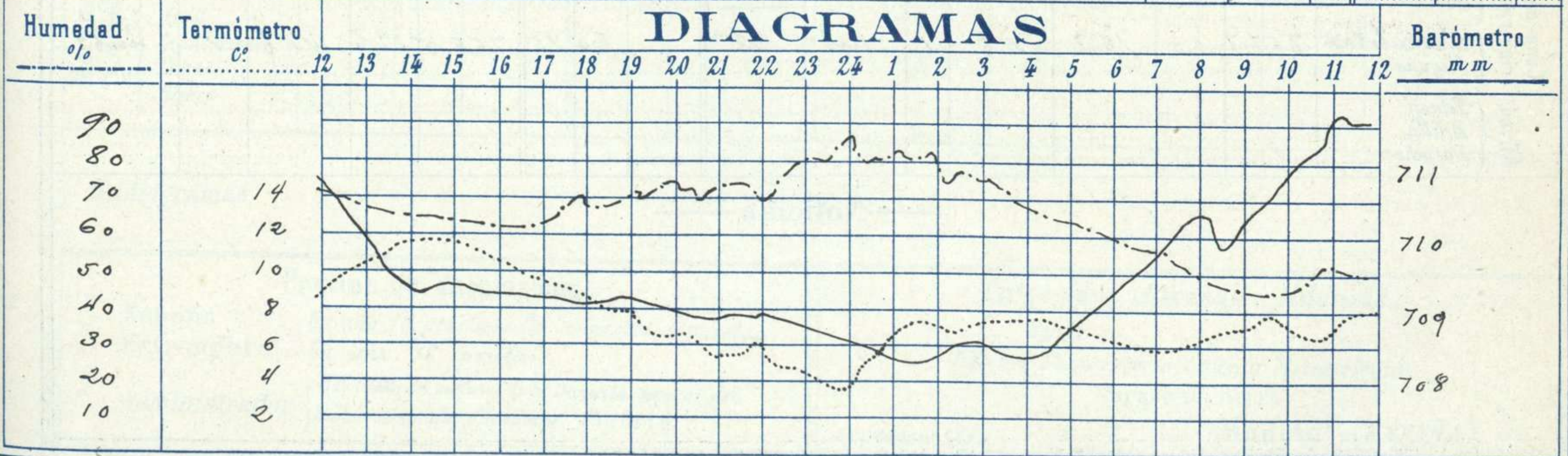
PARQUE DEL RETIRO (Altitud 667 m.)

Observaciones aerológicas

Hora.....

Hora	Barómetro m m	Termómetro C°	Humedad o/o	Viento		Lluvia o Nieve	Estado del Cielo	Notas	Alturas	Dirección del viento	Fuerza 0 ó 9	Alturas	Dirección del viento	Fuerza 0 ó 9	
				Dirección	F ^{va} ó 9										
12	7.10.8	8.6	7.2	N.E.	0		D. de								
16	7.09.2	11.0	6.2	Cal.	0		Nub.	Temp. máx. á la sombra 11.8							
20	7.09.0	6.6	7.4	Id.	0		C. D.	Tem. mín. 2.8 3.8							
24	7.08.6	3.8	8.5	N.	1		Nub.	Horad. de Sol despejado en el día de ayer 3.45 2.0 mb							
4	7.08.4	7.6	7.0	N.N.E.	4		Id.								
8	7.10.3	6.2	5.0	N.N.E.	3		Id.								
12	7.11.6	8.1	5.1	N.N.E.	3		C. D.								

DIAGRAMAS



Observaciones de España

Observaciones de la mañana á 8 horas										Id.en las 24 horas			Id.de la vispera á 16 horas				
Estaciones	Barómetro		Temperatura	Viento		Estado del cielo	Estado del mar	Lluvia ó nieve	Temp. ^{extr.} ^{as}		Barom. ^o á 0 ^o y al nivel del mar	Temperatura	Viento		Estado del cielo		
	á 0 ^o y al nivel del mar	Variación en 3 horas		Dirección	F ^{za}				Max. ^a	Min. ^a			Dirección	Fuerza			
Región del N.W. I.	Ia Coruña	775.7	+0.6	11	N	3	c.ub.	Riz ^o	1	14	10	771.3	14	S.W.	3	lluv.	
	Vares																
	Avilés																
	Gijón	775.4	+1.0	10.0	N.E.	4	ub.		3	13	8	771.2	13.0	S.W.	3	lluv.	
	Oviedo	775.2		7.2	N.E.	1	c.ub.		8	14	5	772.9	13.8	S.W.	1	lluv.	
	Finisterre	774.9	+0.8	9.5	N.E.	3	c.ub.	M.d.	4	15	9	772.0	14.8	N	3	ubla	
	Santiago	775.9	+0.8	5.9	N	3	ub.		2	14	5	771.6	13.6	N.E.	3	ub.	
	Pontevedra	774.4	+1.0	7.4	N	2	ub.		2	14	5	772.0	13.8	N	1	ub.	
Lugo			4.4	N	2	ub.		2	7	4		8.8	S.E.	3	ub.		
Orense																	
León	772.9		5.5	N	1	c.d.			9	0	769.5	6.5	S	1	c.d.		
Región Cantábrica II	Santander	774.0		9.6	N.W.	3	ub.	M. g ^o a	2	15	9	768.2	14.3	W	5	lluv.	
	Punta Galea	770.6	+0.9	9.9	N	6	c.ub.	M. g ^o a	6	14	8	765.4	14.3	N.W.	6	ub.	
	Bilbao	771.9	+2.6	8.8	N	2	ub.		11	14	8	767.8	15	N.W.	1	ub.	
	Cabo Machichaco																
	San Sebastián	772.7	+2.5	5.4	N.E.	5	lluv.	M. g ^o a	6	13	5	766.6	13.0	N.W.	5	ub.	
Región del Duero III	Zamora	771.6	+1.0	2.2	S	1	c.d.			10	-2	770.4	9.8	S	4	ub.	
	Palencia	772.2	+1.2	2.2	N.E.	1	c.d.			10	0	769.7	8.0	N.W.	0	ub.	
	Burgos	773.4	+1.0	2.0	N.W.	0	ub.		7	12	0	768.7	7.2	W	3	ub.	
	Soria	769.9	+0.4	2.0	N.W.	3	ub.		2	10	0	766.4	9.4	S.W.	2	ub.	
	Valladolid	772.1	+1.4	2.5	N.E.	2	c.d.		4	-1		770.6	6.4	S.W.	1	ub.	
	Salamanca	771.2	+1.6	2.0	S	1	c.d.		11	0		769.2	9.8	N.W.	1	c.ub.	
Región Central IV	Ávila	772.0		-0.4	N	1	c.d.			9	-2	769.6	5.6	N.W.	1	c.ub.	
	Segovia	771.8	+0.4	2.0	N.E.	3	c.d.		4	0		770.7	3.0	S	0	ub.	
	Madrid	769.8	+1.5	6.2	N.W.	3	ub.		11	8	3.8	767.6	11.0	Cal.	0	ub.	
	Toledo	769.6	+1.2	6.8	N.E.	1	c.d.		16	6		767.0	15.2	N.W.	1	ub.	
	Guadalajara	770.0	+1.8	5.4	N.E.	2	ub.		15	4		766.0	12.8	S.W.	0	ub.	
	Cuenca	777.6	+0.3	4.6	N.W.	2	ub.		13	-1		767.0	11.0	W	2	ub.	
Extrem ^a Mancha V	Cáceres	769.3		8.0	N.W.	3	c.d.			12	3	767.5	17.0	N.W.	2	ub.	
	Badajoz	769.8	+0.3	9.8	N	1	ub.		3	6		760.5	18.6	N.W.	1	ub.	
	Ciudad Real	769.6	+1.2	6.0	S	2	ub.		17	0		768.4	16.4	W	4	ub.	
Alto Ebro VI	Logroño	770.8		5.8	W	1	ub.		2	14	4	769.0	12.4	W	2	ub.	
	Pamplona	770.3		4.4	N.E.	4	ub.		8	10	3	765.4	7.7	N.W.	3	ub.	
	Huesca	766.0	+1.0	5.0	N.W.	5	ub.		17	1.5		764.6	13.0	N.W.	5	ub.	
	Zaragoza	768.9	+1.5	6.7	N.W.	3	c.d.		14	5		762.9	13.6	N.W.	3	c.d.	
Cataluña VII	Lérida																
	Gerona	762.8	+1.0	2.5	N	3	ub.			18	6	762.1	17.4	N	0	ub.	
	Barcelona	763.8	+0.5	11	N	4	c.d.	M.d.		18	7	764.8	13	N.W.	3	c.d.	
	Tarragona	764.2		9.1	N.W.	3	c.d.	llana		15	8	764.1	15.1	N.W.	4	c.d.	
Tortosa																	
Levante VIII	Teruel	765.9		2.4	N	1	ub.			9	3	765.7	8.5	N	0	ub.	
	Castellón																
	Valencia	766.3		12.0	N.W.	2	c.d.			17	9	765.1	14.6	S.E.	1	ub.	
Región del Guadalquivir X del SE IX	Albacete	768.5	0.0	4.2	N.W.	1	ub.			15	2	765.9	13.0	N.W.	1	ub.	
	Alicante	764.4	+1.4	14	N.W.	0	c.d.	llana		18	10	764.9	1.7	S	4	ub.	
	Murcia	765.8		13.0	N.W.	3	c.ub.			19	9	765.2	13.8	S	1	ub.	
Cuenca del Guadalquivir XI	Sevilla	767.4		5.2	N.W.	5	ub.			22	4	767.1	21.2	S.W.	1	c.d.	
	Córdoba	767.5	0.0	4.2	S	1	c.d.			20	3	766.6	19.2	S.W.	1	ub.	
	Jaén																
	Granada	767.8		4.4	W	3	c.d.			18	3	767.5	14.8	N.W.	4	ub.	
Costa del Sur XII	Huelva	766.7		8.5	N	3	c.d.	M. g ^o a		21	6	766.9	19.7	W	3	ub.	
	San Fernando	766.8	+0.4	9	Cal.	3	ub.	llana		19	8	767.7	1.5	N.W.	1	ub.	
	Tarifa	766.1	+0.8	14.3	W	4	ub.	llana		17	12	766.7	15.3	S	4	ub.	
	Málaga	765.5	-0.4	1.5	N.W.	1	ub.	Riz ^o		19	13	768.4	1.2	S	2	ub.	
	Almería																
Canarias XIII	Palma	762.0	-1.8	11	N.E.	2	ub.	Riz ^o		2	15	8	764.4	14	N.E.	3	c.ub.
	Mahón																
Africa	San Cristóbal de La Laguna	767.7	0.0	16.8	N.E.	1	c.ub.	Riz ^o		20	15	766.5	19.2	N.W.	1	ub.	
	Teluan																
	Melilla																
	Larache																

— Noticias —