

DIRECCIÓN GENERAL DEL INSTITUTO GEOGRÁFICO Y ESTADÍSTICO

AÑO XX.

BOLETÍN

1912

Núm. 63.

DEL

3. Marzo

OBSERVATORIO CENTRAL METEOROLÓGICO

Observaciones del Extranjero

Observaciones de la mañana a las 7 ^h								Id.en las 24 horas			Id.de la vispera por la tarde					
Estaciones	Barometro.		Temperatura	Viento		Estado del cielo	Estado del mar	Lluvia ó nieve	Temp. ^s extr. ^{as}		Baróm. ^o y al nivel del mar	Temperatura	Viento		Estado del cielo	
	alt. y absmel. del mar	Variación en 3 horas		Dirección	F. ^{ca}				Máx. ^a	Min. ^a			Dirección	F. ^{ca}		
Escandi- navia	Bodo	743.4	0.0	1.6	N.	4	cal.	cal.	4	1	735.2	2.2	cal.	0	cal.	
	Cristiansund	744.9	0.0	4.6	S.S.E.	1	cal.	cal.	8	4	744.3	5.2	cal.	0	cal.	
	Skudesnoes															
Rusia y Austria	Riga	755.9	-0.4	1.9	S.S.W.	1	cal.		3		758.3	2.1	S.S.E.		niebla.	
	Moscou															
	Nicolaiew	755.7		1.9	S.	0	cal.				766.5	2.8	S.S.W.	0	cal.	
	Feldkirch	767.4	-0.9	3.9	N.E.	2	cal.		14	4	762.9	6.6	cal.	0	cal.	
	Gernornitz	763.2	0.0	-0.4	cal.	0	niebla.		3	2	764.2	0.6	S.S.E.	2	niebla.	
	Craconia	762.5	+0.2	7.1	N.	1	cal.		13	4	751.7	8.3	N.W.	1	niebla.	
	Iola	764.5	-0.2	11.2	S.E.	1	cal.		25	12	766.2	11.2	S.E.	1	cal.	
Viena	751.0	-0.9	3.2	N.E.	1	S.		13	3	763.3	9.8	N.	4	cal.		
Islas Británicas	Stornoway															
	Shields															
Francia	Valentia	744.7	+2.2	2.3	N.W.	4	cal.	gta.	5.3	11.1	5.1	738.1	8.9	S.W.	5	cal.
	Gris Nez	749.4	+0.4	3.2	S.W.	6	cal.	gta.	2	13	4	753.1	11.2	S.	5	cal.
	St. Mathieu	750.4	+1.0	8.8	N.	5	cal.	gta.	4	12	8	750.4	11.5	S.W.	7	niebla.
	Isla de Aix	757.6		10.0	N.W.	5	cal.	gta.	4	15	9	756.2	13.0	S.S.W.	4	cal.
	Biarritz	763.4		11.0	N.W.	4	id.	id.	13	19	9	760.7	19.0	S.	4	id.
	Paris	753.3	+1.0	9.1	S.W.	3	id.		3	13.5	7.9	758.1	11.5	S.S.W.	3	cal.
	Clermont	758.2	+1.4	6.3	N.W.	2	id.		2	17.2	6.3	760.0	11.4	S.	5	id.
	Perpiñán	752.3	+0.1	12.1	N.	3	niebla.		19.5	9.7	761.3	13.1	N.E.	1	cal.	
	Cabo Sicié	760.3		9.8	S.E.	3	niebla.	gta.	3	15	10	754.7	13.8	N.	2	niebla.
	Niza	762.4	-1.1	9.3	cal.	0	niebla.	id.	15	9	765.6	10.2	cal.	0	cal.	
Italia	Liorna	763.7	0.0	12.4	S.S.E.	3	cal.		3		765.6	12.8	S.	3	cal.	
	Roma	765.1	+0.8	9.0	N.E.	1	cal.				766.9	12.8	S.E.	2	cal.	
	Cagliari	765.0		13.0	N.W.	1	cal.				766.2	13.0	N.W.	4	id.	
	Palermo	765.6	+0.1	8.0	S.W.	3	niebla.				767.4	10.2	S.	1	cal.	
Portugal	Porto	763.7	-2.2	11.7	N.W.	5	cal.	gta.	6	14	10	764.5	11.5	S.W.	6	niebla.
	Lisboa	769.4	+1.5	13.6	N.W.	4	cal.	gta.	4	16	12	767.1	14.3	S.W.	5	cal.
	Lagos	771.9	-2.0	16.2	N.W.	2	cal.	gta.	19	12	769.4	14.8	N.	2	cal.	
	Horta	762.8	-2.6	17.7	S.S.W.	3	niebla.	gta.	19	16	768.1	14.3	N.W.	4	cal.	
	Angra	764.0	-1.9	15.0	S.W.	8	id.	gta.	1	16	11	769.1	13.2	N.W.	3	cal.
	Punta Delgada	757.5	-1.0	14.7	S.S.W.	5	niebla.	gta.	1.6	14	740.2	13.7	N.W.	1	cal.	
	Funchal	772.6	+0.9	18.0	N.	1	cal.	?	21	13	771.2	13.6	N.	1	cal.	
Marruecos y Argelia	Tanger															
	Casablanca															
	Orán	757.0		15.8	S.	5	id.									
	Argel	765.4		18.4	S.W.	3	cal.									
	Túnex															
Sfahs																

Precios de suscripción

Un año... 18 pesetas. Un semestre... 9 pesetas

Administrador } Habilitado del material de la Dirección general del Instituto Geográfico y Estadístico. Madrid

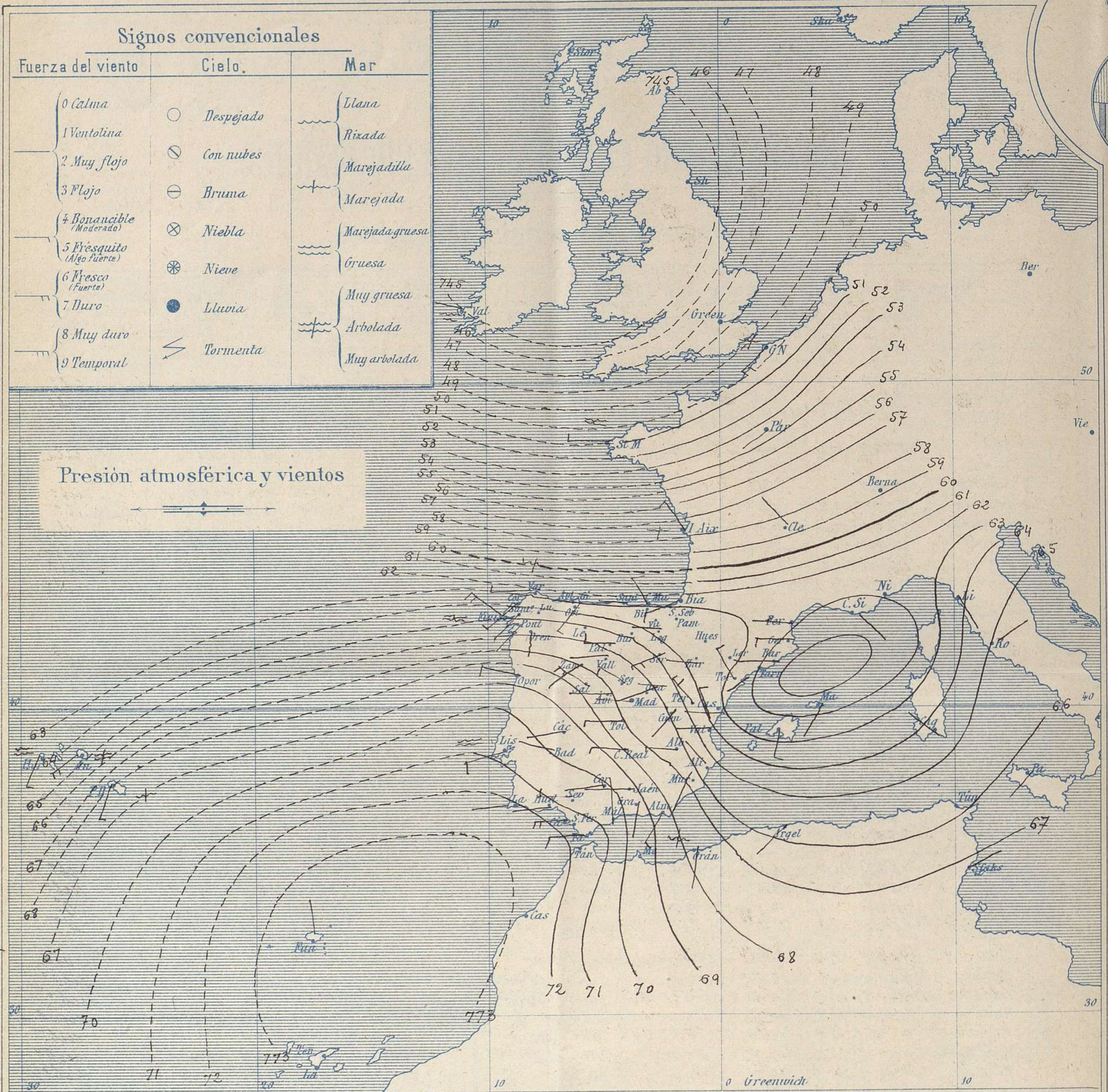
Dirección : Adresse : Address :

Señor

Jefe del Observatorio Central Meteorológico
Parque del Retiro

Apartado n.º 285.

Madrid. (ESPAÑA)

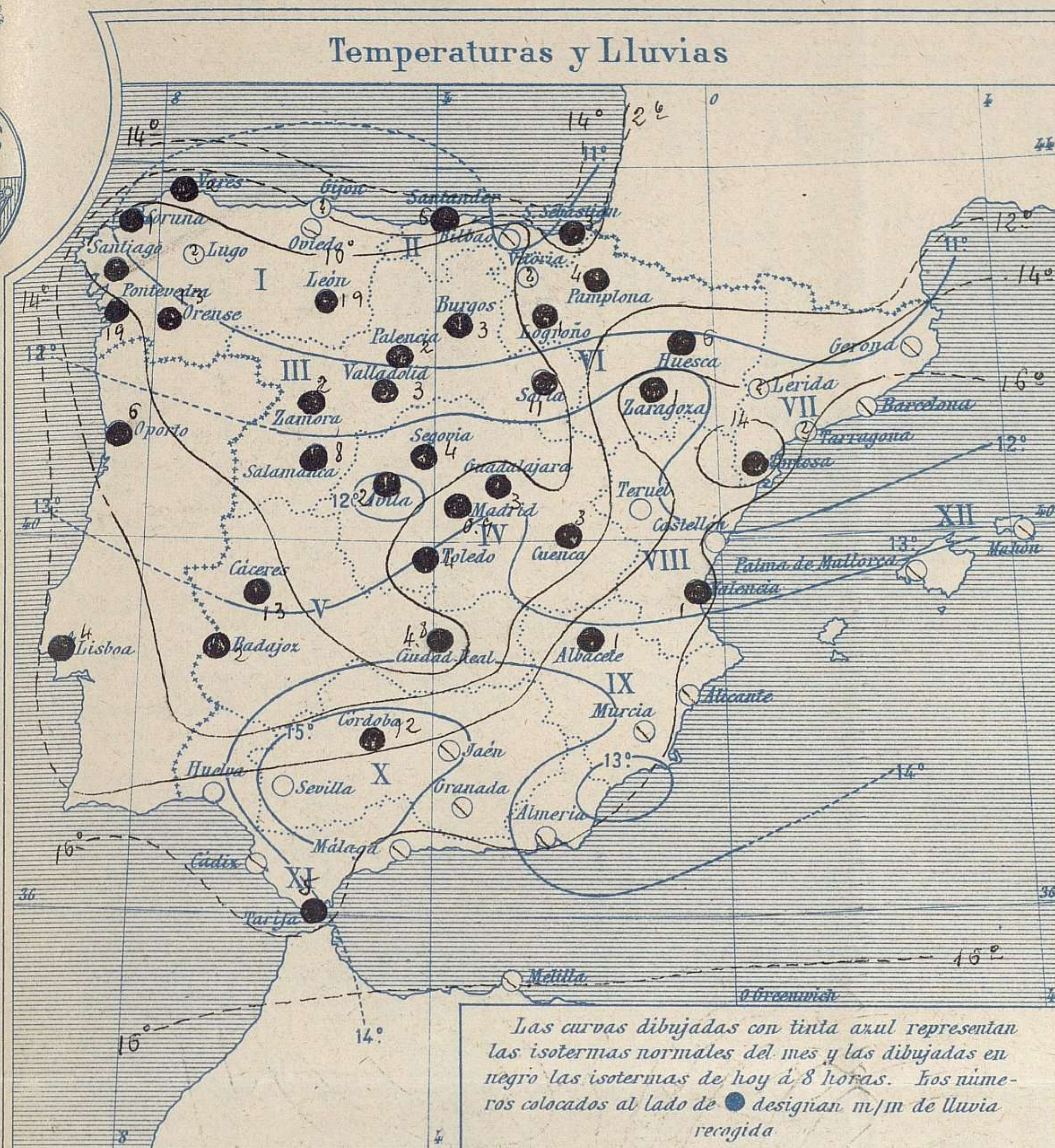


Estado general

En Inglaterra se halla una borrasca (745 m/m) por lo cual en esta región, en Francia y en la mitad septentrional de España el tiempo es de lluvias, vientos fuertes o duros de la región del Oeste y mar gruesa. Durante la noche pasada atravesó nuestra Península, de Occidente a Oriente, un secundario por lo cual se registraron lluvias en toda ella.

La temperatura máxima fue de 26° en Murcia y la mínima de hoy ha sido de cero grados en León.

Las mayores presiones residen al W en Marruecos.



Tiempo probable

EN LAS REGIONES

I } Vientos fuertes á duros de la región del Sur y tiempo lluvioso. Mar.

II }

III }

IV } Vientos moderados de la región del Oeste y tiempo de cielo nuboso

V }

VI }

VII }

VIII } Vientos flojos ó moderados de dirección variable y buen tiempo.

IX }

X } Vientos flojos ó moderados de la región del Oeste y buen tiempo.

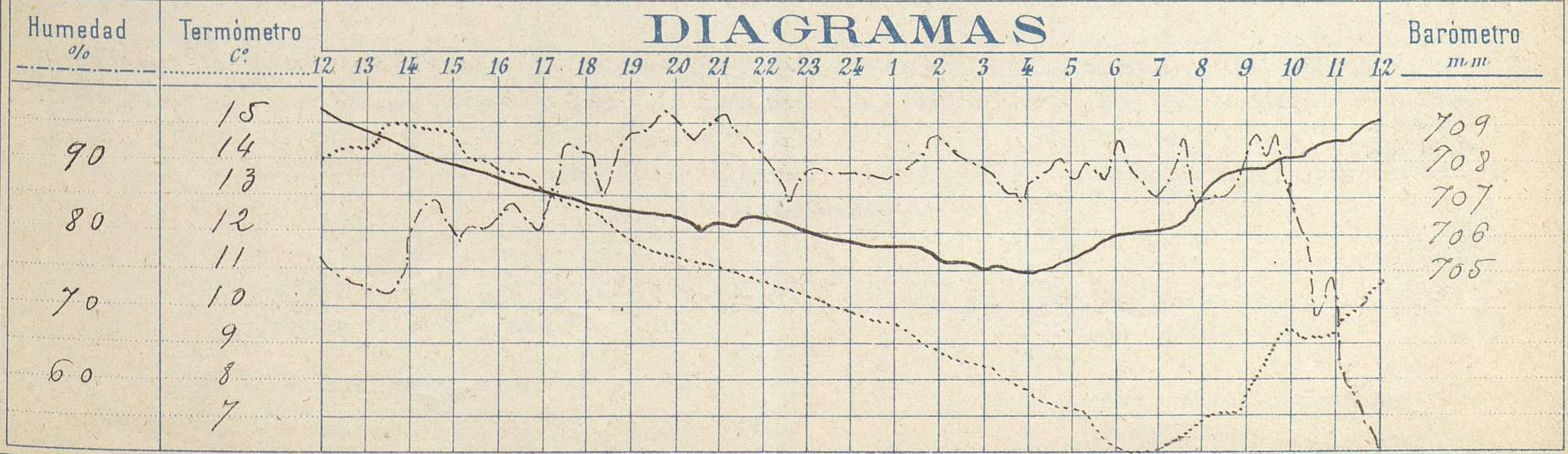
XI }

XII } Vientos moderados de la región del Oeste y tiempo incierto.

Observaciones de Madrid entre 12^h del día 2 y 12^h del día 3

PARQUE DEL RETIRO (Altitud 667 m.)

Hora	Barómetro m.m.	Termómetro C.	Humedad %	Viento	Fuerza 0 á 9	Lluvia ó Nieve m.m.	Estado del Cielo	Notas
16	707.72	13.7	81	WSW	3	"	Cubierto	Temp ^a max ^a á la sombra 15°/1
20	706.50	11.6	95	SSW	2	"	Fd	Fd minima á la id ^a 6° "
24	705.82	10.0	89	W	3	0.1	Fd	
4	705.03	7.8	88	W	3	0.2	Fd	
8	707.32	6.9	76	W	2	0.5	Fd	
12	709.31	10.9	50	W	4	"	Nuboso	



Observaciones de España

Observaciones de la mañana á 8 horas										Id. en las 24 horas			Id. de la vispera á 16 horas				
Estaciones	Barómetro.		Temperatura	Viento		Estado del cielo	Estado del mar	Lluvia ó nieve	Temp. extr. ^{as}		Barom. ^a á 0° y al nivel del mar	Temperatura	Viento		Estado del cielo		
	alt. y al nivel del mar	Variación en 3 horas		Dirección	F ^{va}				Max. ^a	Min. ^a			Dirección	Fuerza			
Región del N.W. I	La Coruña	763.9	+2.6	9.4	S.W.	3	alb.	M. gda	1	17	4	759.3	13.0	S.W.	3	alb.	
	Vares	763.6		9.5	N.	4	alb.	M. gda	3			758.8	12.0	N. S.W.	4	alb.	
	Avilés																
	Gijón																
	Oviedo	763.3		10.6	S.W.	4	c. cub.		Improb.	17	4	760.9	18.2	S.		cub.	
	Finisterre	766.2															
	Santiago	766.10		6.5	S.W.	1	lloviz.			19	13	6	760.3	11.9	S.W.	2	lloviz.
	Pontevedra	763.6	+1.5	10.4	S.W.	5	c. cub.			17	13	8	760.7	14.3	S.W.	5	c. cub.
	Lugo																
	Orense	765.6	+2.0	8.9	S.	1	cub.			13	13	5	761.5	11.4	S.	2	c. cub.
León	705.0		3.0	N.	4	Nub.			17	13	0	753.9	12.2	S.	3	cub.	
Región Cantábrica II	Santander	761.1	+1.9	12.3	N.	5	S.	M. gda	5	23	10	759.9	21.6	S.W.	6	alb.	
	Punta Galea	762.8		11.6	N.W.	5	cub.	M. gda	1			758.3	19.1	S.W.	5	cub.	
	Bilbao	764.7	+2.2	9.8	S.W.	0	cub.		Improb.	21	9	743.3	20.2	S.W.	4	id.	
	Cabo Machichaco																
	Igueldo																
San Sebastián	764.4	+2.5	13.4	N.	5	cub.	N.	3	21	10	759.8	20.3	S.	5	S.		
Región del Duero III	Zamora	765.1	+2.0	2.8	S.W.	2	c. cub.		2	13	6	762.7	12.8	S.W.	4	cub.	
	Palencia	765.1	+2.2	4.5	N.	5	c. cub.		3	14	4	762.1	12.3	S.W.	4	id.	
	Burgos		+1.3	3.7	S.	2	c. cub.		3	13	3	760.5	12.0	S.	3	lloviz.	
	Soria	764.9		4.0	N. S.W.	9	cub.		11	14	3	762.1	12.4	S.	5	id.	
	Valladolid	766.0	+1.0	20.52	N. S.W.	3	cub.		3	15	4	762.4	12.8	S.W.	3	lloviz.	
	Salamanca	76	+2.0	4.2	N.W.	6	id.		8	15	3	763.3	13.3	N. S.W.	4	cub.	
Región Central IV	Avila	763.8		2.5	N. N. W.	1	cub.		2	13	2	759.5	11.5	N. S.W.	4	cub.	
	Segovia	766.3	+1.2	3.9	N. W.	5	cub.		4	16	3	762.3	13.5	S.W.	3	cub.	
	Madrid	766.2	+1.7	6.4	N.	2	cub.		2.9	15.0	6.1	762.4	13.7	N. S.W.	3	cub.	
	Toledo	766.3	+0.1	8.3	N.	5	id.		4	13.8	6	763.4	13.4	N. S.W.	4	id.	
	Guadalajara	763.5	+2.3	2.4	N. S.W.	2	c. cub.		3	14	5	764.4	13.6	S.W.	4	id.	
	Cuenca	763.6	+0.6	5.4	S.W.	3	c. cub.		3	15	2.0	762.3	14.6	S.	3	cub.	
Alto Extremo V Mancha	Cáceres	769.4		2.0	N. S.W.	1	c. cub.		2	16	5	765.8	13.5	S.W.	3	cub.	
	Badajoz	769.3	+0.9	19.0	N. S.W.	1	id.		2	18	3	767.1	15.8	S. S.W.	1	cub.	
	Ciudad Real	769.6	+0.1	6.2	N.	4	c. cub.		4.8	16	5	769.4	14.0	N.	6	id.	
Alto Ebro VI	Logroño	765.5		9.1	N.	2	S.		1	18	4	766.3	16.2	S.	1	alb.	
	Vitoria																
	Pamplona	762.7		9.0	N. W.	2	c. cub.		5	16	2	761.9	15.4	S.	4	cub.	
	Huesca	760.9	0.0	9.4	N.	3	cub.		6	14.0	6.2	764.2	13.6	N. S.W.	2	cub.	
	Zaragoza	762.1	+0.5	13.0	N.	3	cub.		1	20	9	758.8	18.5	S.	1	Nub.	
Cataluña VII	Lérida																
	Gerona	761.5	-2.0	13.0	N.	5	c. cub.		20	12		765.4	18.4	S.W.	5	cub.	
	Barcelona	760.5	+0.7	17.0	N.	5	c. cub.	M. gda	31	12		762.2	17.0	S.	2	c. cub.	
	Tarragona																
	Tortosa	762.7	+41.5	13.1	N. W.	4	lloviz.		Improb.	20	11	764.8	17.8	S. S.W.	3	c. cub.	
Región Levant VIII	Teruel	762.8		3.4	N. W.	3.8	cub.			17	7	755.1	15.4	N.	5	cub.	
	Castellón	762.6	+0.2	16.3	N.	1	c. cub.	Riz.	20	12		766.5	17.3	S.	0	cub.	
	Valencia	764.7	+2.1	14.4	N.	1	lloviz.		1	23	10	765.1	22.0	N.	0	c. cub.	
Región de Guadalupe IX	Albacete	765.5		10.3	N.	6	c. cub.		1	19	3	765.8	17.3	N.	4	cub.	
	Alicante	764.5	0.0	16.4	N. W.	1	c. cub.	N.	12	11		766.1	20.0	S. S.W.	1	c. cub.	
	Murcia	764.0	+1.0	9.0	S.W.	3	c. cub.			26	14	7756.0	24.0	S.	3	cub.	
Región de Guadalupe X	Sevilla	769.9		14.6	N.	5	S.			14	12	769.3	17.0	S.W.	4	cub.	
	Córdoba	770.2	+1.2	12.5	N. S.W.	2	c. cub.		12	16	11	768.8	16.0	S.W.	1	lloviz.	
	Jaén	768.0		11.6.4	N.	3	cub.			17	00	768.6	16.0	S.	0	S. S.W.	
	Granada	770.1	+1.0	10.8	S.	2	cub.			19	4	769.0	16.8	N.	3	c. cub.	
Costa del Sur XI	Huelva	770.8		14.5	N.	3	S.		Improb.	18	12	769.0	18.1	S.W.	3	cub.	
	Algeciras																
	San Fernando	771.6	+1.5	14.9	N.	2.9	cub.	M. gda	13	17	14	770.2	17.5	S.W.	3	cub.	
	Tarifa	772.0		15.2	N.	4	c. cub.	Riz.	5			771.4	16.2	N.	2	cub.	
	Málaga	764.2	+0.8	17.0	N. S.W.	5	c. cub.	M. gda	23	16		767.1	24.0	N. S.W.	4	c. cub.	
	Almería	764.2		15.10	S.W.	5.9	c. cub.	M. gda	20	6		764.0	20.0	S.W.	4	c. cub.	
Costa del Sur XII	Palma	762.7	-1.9	15.10	S.	3	c. cub.		2	2		755.3	16.3	S.W.	3	c. cub.	
	Mahón	767.2		14.8	S.W.	3	cub.			19	13	765.7	18.2	S.W.	2	cub.	
	Melilla	768.7		16.0	S.	4	cub.	Riz.	24	9		769.0	21.0	N. W.	4	S.	
Laguna Sta Cruz de Ten.																	

Noticias

Alicante - Densa niebla desde las 19^h. hasta las 23^h. 30^{min}. (Prof. Sr. Valero).