

INSTITUTO GEOGRÁFICO Y CATASTRAL

BOLETÍN DEL SERVICIO METEOROLÓGICO

AÑO XXXVIII
Núm. 327

OBSERVACIONES DEL EXTRANJERO

Domingo 23 de Noviembre 1930

ESTACIONES	PRESIÓN MILIBARES			VIENTO	TEMPERATURA	TIEMPO		PRESIÓN MILIBARES			VIENTO	ESTACIONES	PRESIÓN			VIENTO	TEMPERATURA	TIEMPO		PRESIÓN MILIBARES			VIENTO
	á O.	N.M.G.N.	VARIACIÓN			á O.	N.M.G.N.	PRESENTE	PASADO	á O.			N.M.G.N.	D. y F.	á O.			N.M.G.N.	VARIACIÓN	C	D. y F.	á O.	
ISLANDIA												De Bild											
Seydisfjord												Le Helder											
Reykjavik												Flesinga											
Vestmanna	997,5	0,0	0			4	N	N				Bruselas	?	5,4	3	WNW-5	7	N	T				
Thorshavn	1003,0	?	3	Cal-o		12	N	11				Zurich	17,9	?	2	NNW-5	6	N	LL				
Stensele												Berna	17,2	3,6	3	WSW-4	5	N	A				
Ostersund	985,9	1,0	3	E-1		1	11	11				Ginebra	21,8	3,4	2	N-4	11	N	N				
Hernosand	87,0	1,0	3	SE-3		2	N	N				Lugano	10,0	-0,6	8	W-0	0	N	LL				
Sarna												Calais											
Karlstad	79,5	0,0	3	ENE-1		5	LL	11				Abbeville											
Estocolmo	84,4	0,0	3	SSE-1		3	NB	NB				El Havre	10,2	4,0	3	ENE-6	0	LL	N				
Jonkoping	91,6	0,0	5	E-2		6	LL	LL				Maguncia											
Wisby	85,1	-1,4	8	SSW-2		8	LL	LL				Brest	20,6	5,4	3	E-3	7	D	D				
Kalmar	84,0	-0,2	6	NNW-4		6	N	LL				Lorient											
Bronno												Rennes	22,1	2,0	3	W-2	3	D	A				
Vallersund												Argentan											
Kinn	86,5	4,0	2	N-6		4	N	N				Paris	19,1	5,0	1	W-3	7	D	D				
Dombaas	85,5	4,0	2	Cal-o		-2	A	A				Nancy	15,1	0,6	3	W-9	6	N	N				
Utsire	83,6	-3,4	3	N-5		4	N	A				Estrasburgo	14,2	?	3	NNW-3	7	N	N				
Faerder	77,9	-0,2	5	ENE-4		7	N	LL				Tours	22,6	2,4	3	W-2	5	D	N				
Lister	79,0	2,8	3	NNW-6		5	N	LL				Dijon	19,8	5,6	3	NNW-4	6	N	N				
Skagen	78,3	0,2	3	SSW-3		7	N	N				Rochefort											
Hanstholm	76,3	1,0	3	WNW-5		5	LL	LL				Clermont	22,5	5,4	3	W-3	10	LL	NB				
Blaavands	81,3	-3,0	5	WNW-7		6	A	A				Lyon	21,5	5,8	3	NNW-1	14	N	N				
Copenhague	82,6	-1,8	8	S-3		8	LL	LL				Burdeos											
Hammershus	94,6	-0,4	7	SW-4		8	N	N				Bayona											
Lerwick	97,4	8,2	3	NNW-4		7	A	LL				Tolosa	24,0	1,8	3	SW-2	11	N	N				
Stornoway	1005,5	5,6	3	NW-5		9	T	T				Marignane	19,9	1,2	3	W-4	12	N	D				
Wick	999,6	3,8	3	WNW-5		5	N	LL				Perpignan	23,5	1,4	3	WNW-6	16	N	D				
Aberdeen												Ajaccio	19,5	?	1	Cal-o	13	N	N				
Malin Head	1011,6	0,2	3	NW-5		9	T	A				Oporto	21,6	0,0	3	ISE-2	14	N	N				
Renfrew	09,1	4,0	3	WSW-3		4	N	A				Coimbra											
Tynemouth												Lisboa	23,9	0,0	3	SW-3	16	N	N				
Blacksod	13,9	1,6	3	WNW-4		7	N	N				Lagos	25,8	0,2	4	Cal-o	15	NB	NB				
Donaghadee	12,4	2,4	3	NNW-2		3	N	N				Funchal	18,4	0,0	3	SSW-5	20	D	D				
Holyhead	13,2	3,0	2	WNW-6		7	N	D				Horta	07,4	0,6	4	SSW-2	15	N	N				
Cranwell												Turin	11,3	-0,6	8	Cal-o	9	D	NB				
Yarmouth	08,3	4,8	3	WNW-5		4	N	LL				Milan	10,9	-1,4	8	N-1	10	NB	NB				
Valentia	16,2	1,0	2	NE-2		4	N	T				Padua	07,0	0,8	2	SSW-2	11	D	N				
Pembroque	16,6	2,6	3	NW-3		7	N	N				Venecia											
Ross-on-Wye	16,1	3,0	3	W-3		6	N	N				Génova	12,5	0,4	4	Cal-o	12	N	NB				
Londres	14,5	5,8	3	W-3		9	N	N				Florenzia	15,3	0,2	1	SSW-3	15	N	N				
Scilly	19,9	2,2	3	SSW-1		12	N	N				Liorna	15,1	0,0	2	W-8	17	N	D				
Plymouth	19,5	3,0	3	Cal-o		6	N	D				Ancona	10,6	0,0	3	WSW-4	17	N	N				
Calshot	16,5	6,0	3	SW-3		3	N	D				Zara											
Ouernsey												Roma	17,4	0,0	3	S-3	15	N	N				
Borkum	05,1	8,2	3	NW-9		7	N	A				Magdalena	17,4	-0,4	3	SSW-6	16	N	N				
Loningen												Taranto											
Hamburgo	09,1	5,4	3	WNW-5		6	N	A				Mesina											
Swinemunde												Tanger											
Danzig												Oran	26,6	0,6	3	Cal-o	7	N	D				
Memel												Argel	24,7	1,0	1	WSW-2	17	N	N				
Aquisgran	1007,1	1,6	1	NW-6		4	LL	LL				Bizerta	21,1	0,2	3	W-2	14	N	N				
Magdeburgo												Tunez	21,8	0,0	3	SSW-4	14	D	D				
Berlin	988,2	0,2	4	WSW-3		9	N	LL				Rabat	24,7	0,4	3	Cal-o	8	D	D				
Dresde	02,6	0,8	2	W-6		7	N	A				Fez	27,0	0,2	4	Cal-o	8	D	D				
Breslau	04,0	-1,8	8	SW-4		12	N	N				Tazza	25,7	0,0	3	Cal-o	5	D	D				
Francfort	1003,1	?	2	W-5		6	N	T				Sfax											
Carlsruha	06,7	?	3	WSW-7		7	LL	LL				Casablanca	25,4	0,0	3	S-1	10	D	D				
Munich	08,0	4,0	2	W-9		3	N	A				Mequinez	25,1	0,0	3	N-2	11	D	D				
Posen												Agadir											
Varsovia																							
Cracovia																							
Viena																							
Praga	995,0	-1,0	7	WNW-4		10	A	A															
Buda-Pest	1003,7	-1,0	5	W-2		14	N	N															

RADIOGRAMAS TRANSMITIDOS DESDE BARCOS

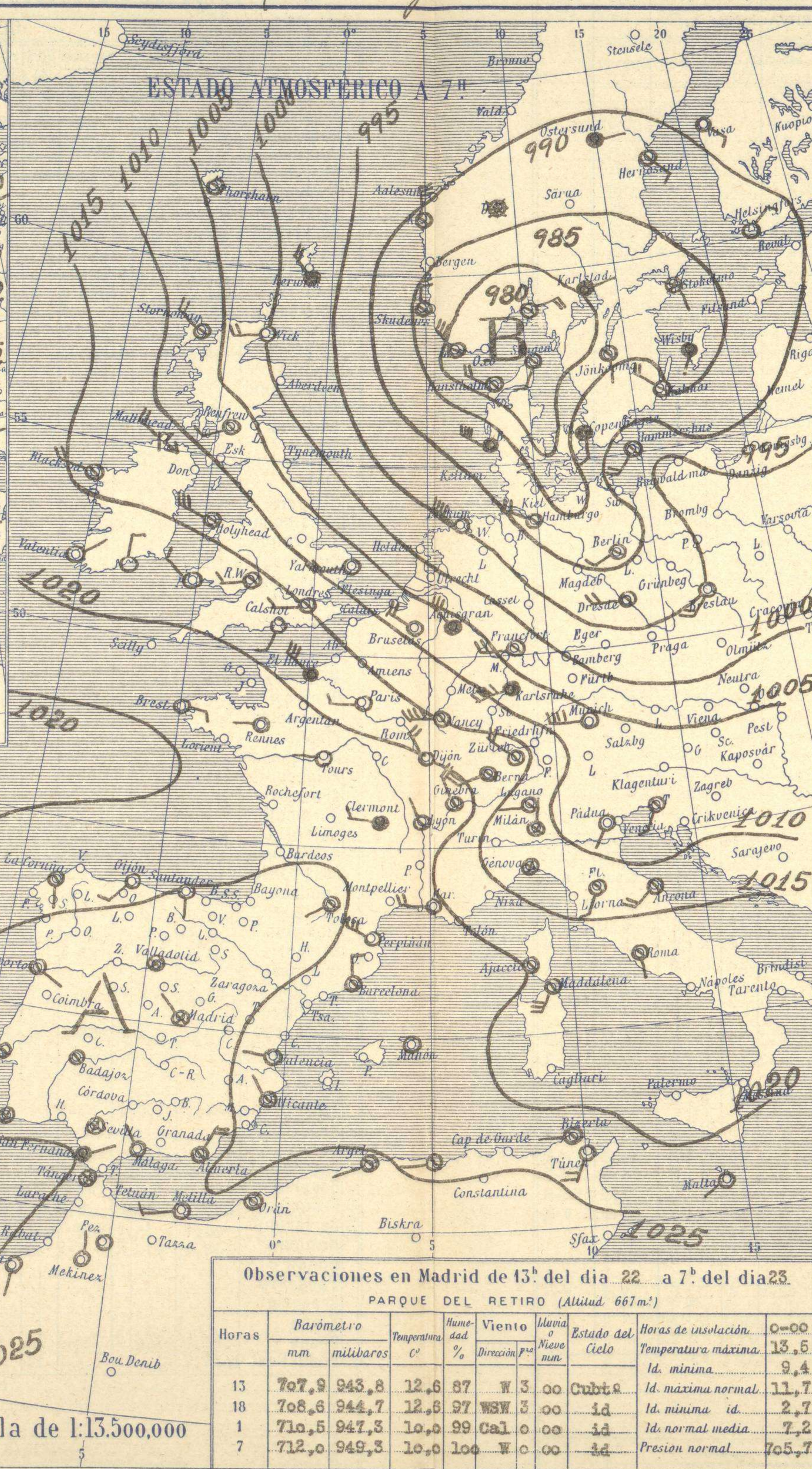
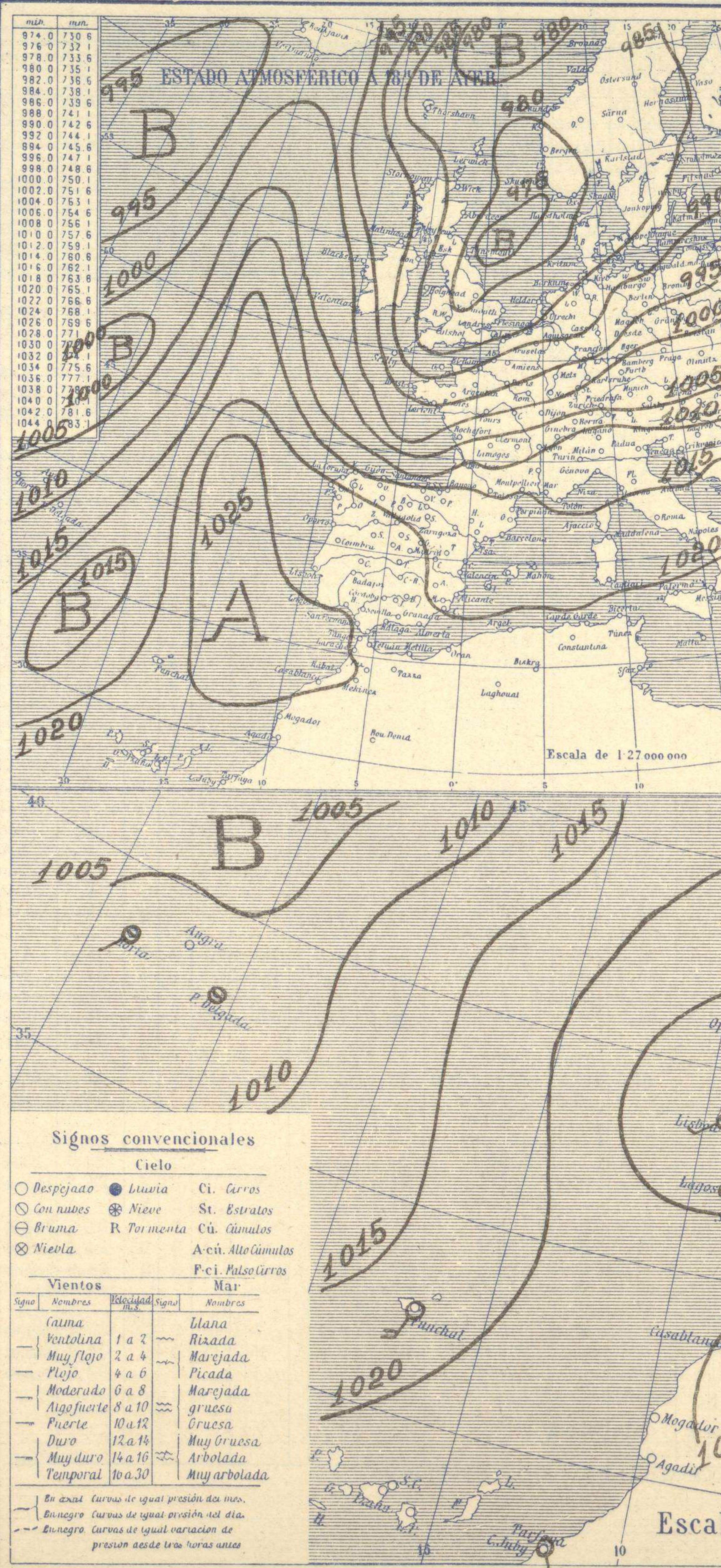


SERVICIO METEOROLÓGICO ESPAÑOL.

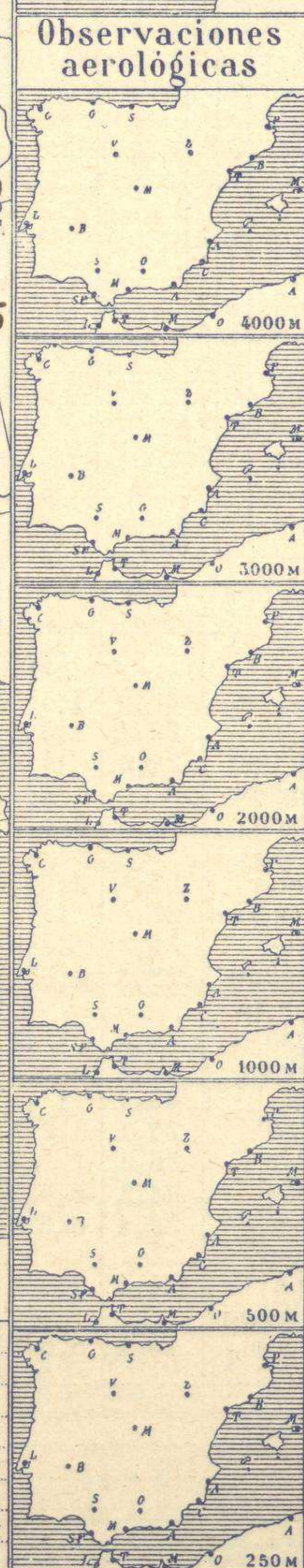
Boletín del Domingo 23 de Noviembre de 1.930

AÑO XXXVIII

Núm.º 327



Estaciones	Temperaturas		Lluvia
	Máx.	Mínim.	
La Coruña	17	11	2
Santiago	16	10	
Pontevedra	?	9	
Lugo			
Orense	19	?	
Gijón	20	10	
Oviedo	22	7	0,3
Santander	18	11	1
Bilbao	14	13	
San Sebastián	18	11	1
León	13	?	
Zamora	?	5	?
Palencia	14	7	2
Burgos	12	7	0,6
Soria	14	6	ip
Valladolid	14	7	2
Salamanca	?	6	1
Ávila	13	6	1
Segovia	14	9	
Madrid	14	9	
Toledo	17	10	ip
Guadalajara	14	8	
Cuenca	14	9	
Ciudad-Real	?	8	
Albacete	?	10	
Cáceres	15	13	3
Badajoz	19	14	7
Vitoria	16	5	
Logroño	18	6	
Pamplona	17	?	1
Huesca	15	6	
Zaragoza	19	8	
Lérida			
Gerona			
Barcelona	23	16	
Tarragona			
Tortosa	22	?	
Teruel	?	3	
Castellón	?	14	
Valencia	24	9	
Alicante	22	16	
Murcia	27	11	
Sevilla	23	14	
Córdoba	21	15	
Jaén	18	12	
Baeza	20	9	ip
Granada	23	6	
Huelva	22	15	2
San Fernando	22	14	
Tarifa	20	15	
Algeciras	24	13	
Málaga	26	11	
Almería	24	13	
Palma			
Ibiza			
Mahón	21	14	
Las Palmas			
S ^o Cruz de T.	27	17	
Laguna			
Izaña			
Tetuán			
Melilla	23	14	
Tánger			



Estado General

La gran depresión del Mar del Norte se traslada al Sur de Escandinavia donde produce vientos huracanados.

Una nueva Caja aparece al Norte de las Azores.

Sobre España reina un anticiclón intenso, con vientos divergentes hacia las costas y nieblas.

Tiempo probable

EN LAS REGIONES.

I	
II	
III	
IV	
V	
VI	No se hace predicción.
VII	
VIII	
IX	
X	
XI	
XII	

Observaciones en Madrid de 13^h del día 22 a 7^h del día 23.

PARQUE DEL RETIRO (Altitud 667 m.)

Horas	Barómetro		Temperatura	Humedad	Viento	Lluvia	Estado del Cielo	Horas de insolación	
	mm	milibars						0-00	13-5
13	707,9	943,8	12,6	87	W 3	00	Cubta	Id. mínima	9,4
18	708,6	944,7	12,6	87	WSW 3	00	Id.	Id. máxima normal	11,7
1	710,5	947,3	10,0	99	Cal 0	00	Id.	Id. mínima id.	2,7
7	712,0	949,3	10,0	100	W 0	00	Id.	Id. normal media	7,2
							Id.	Presión normal	705,7

Signos convencionales

Cielo

- Despejado
- Lluvia
- con nubes
- Bruma
- Niebla
- Ci. Carros
- St. Estratos
- Cú. Cúmulos
- Acú. Alto Cúmulos
- P.ci. Pseudo Cúmulos

Vientos

Signo	Nombres	Relatividad	Signos	Nombres
—	Calma	1 a 2	—	Blana
—	Ventolina	2 a 4	—	Rizada
—	Muy flojo	4 a 6	—	Marejada
—	Plejo	6 a 8	—	Picada
—	Moderado	8 a 10	—	Marejada gruesa
—	Algo fuerte	10 a 12	—	Gruesa
—	Fuerte	12 a 14	—	Muy gruesa
—	Duro	14 a 16	—	Arbolada
—	Muy duro	16 a 20	—	Muy arbolada

En azul Curvas de igual presión del día.
En negro Curvas de igual presión del día.
En negro Curvas de igual variación de presión desde tres horas antes.

