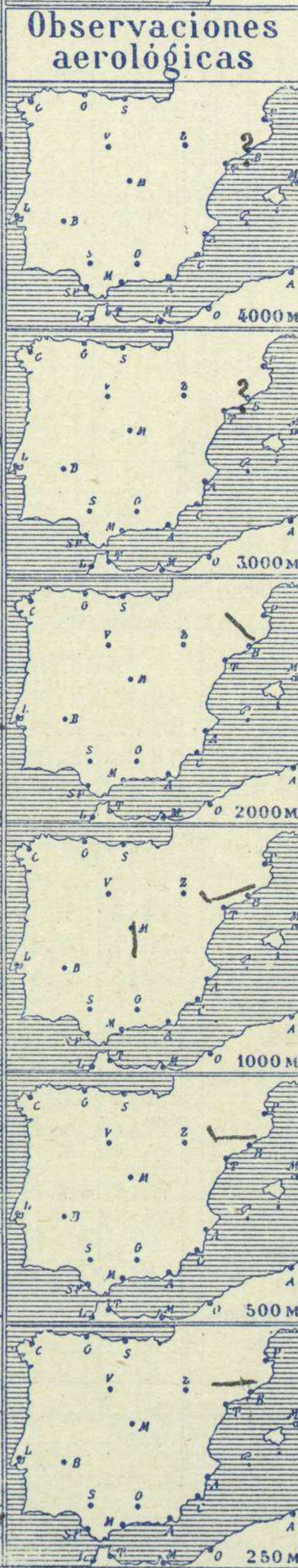
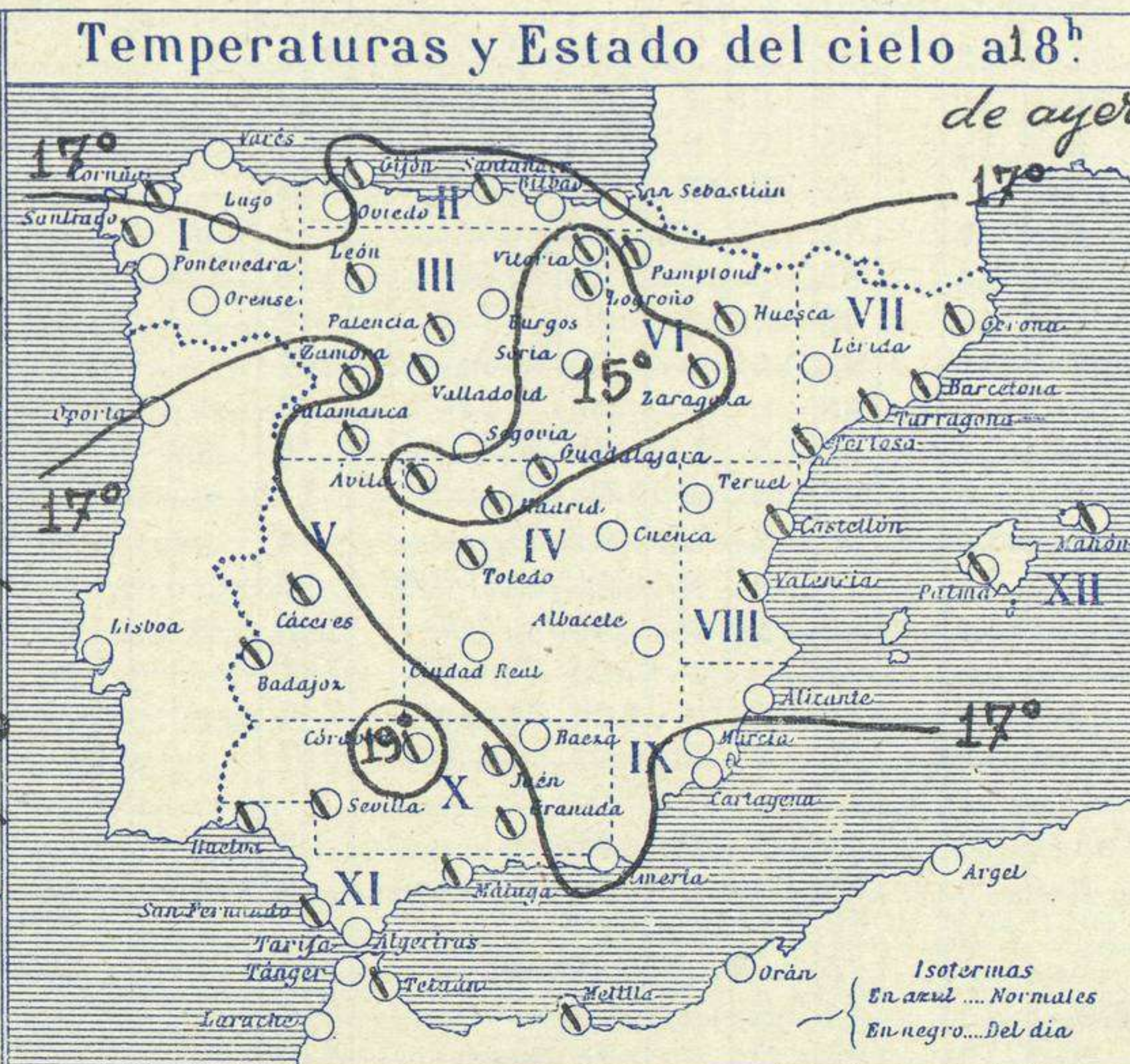
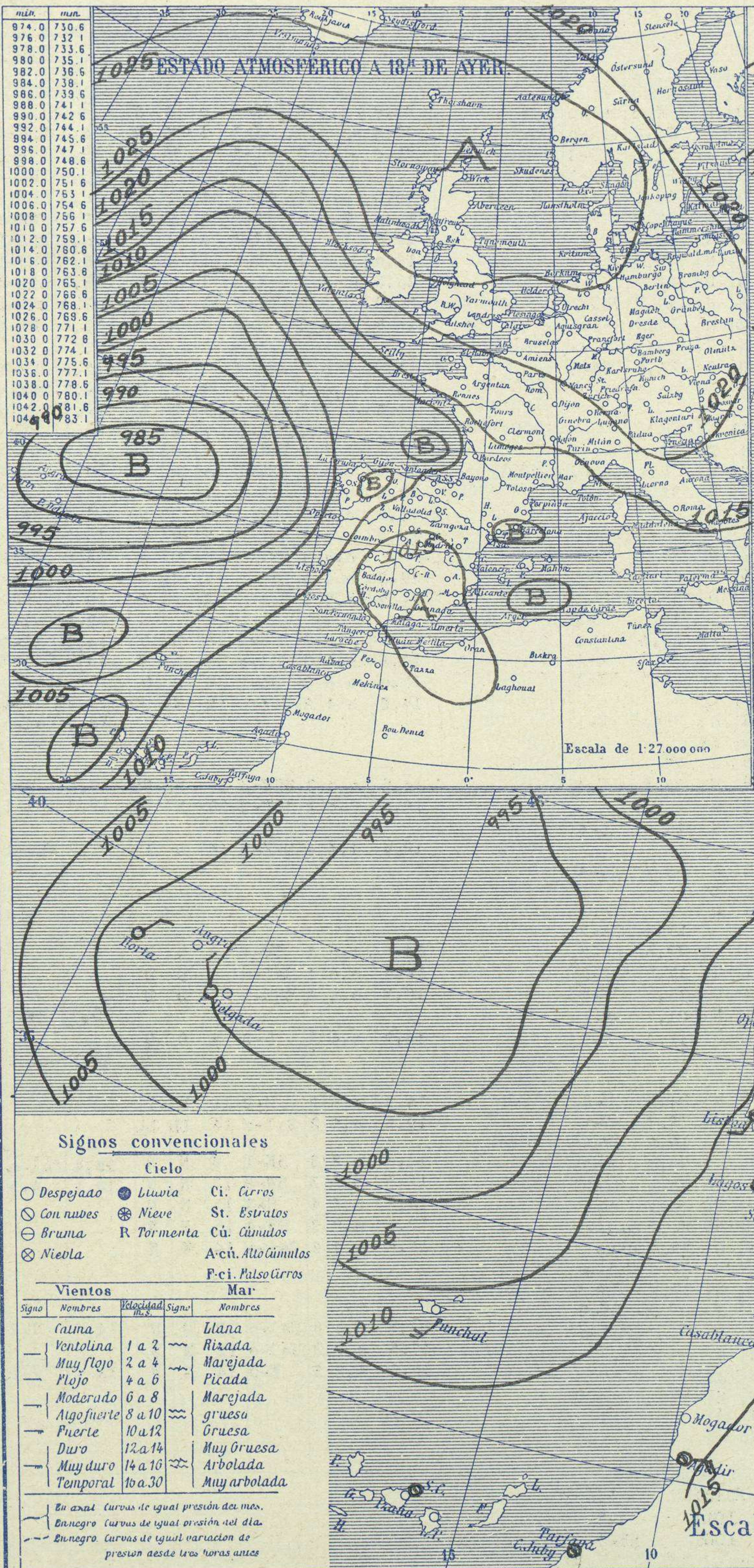


Main table with columns for ESTACIONES, PRESIÓN, VIENTO, TEMPE RATURA, and TIEMPO. It lists data for various international stations including Iceland, Scandinavia, Europe, and Africa.

RADIOGRAMAS TRANSMITIDOS DESDE BARCOS

Summary table with columns: DIA, HORA, LAT, LONG, PRESION, VIENTO. It contains two entries for radiograms transmitted from ships.



**Estado General**  
Continua sin movimiento aparente la borrasca de Azores y las presiones altas forman un centro en el mar del Norte y otro sobre Alemania y Checoslovaquia.

**Tiempo probable**  
EN LAS REGIONES.  
I Lluvias,  
II  
III  
IV Cielo con nubes, algunos aguaceros.  
V  
VI  
VII  
VIII  
IX  
X  
XI  
XII

Estaciones	Temperaturas		Lluvia
	Máx.	Mínim.	
La Coruña	19	12	1p
Santiago	17	11	7
Pontevedra	21	12	7
Lugo			
Orense	15	12	0,3
Ojón	15	9	
Oviedo	18	10	
Santander	19	15	
Bilbao	18	14	
San Sebastián	19	12	
León	12	5	3
Zamora	15	7	4
Palencia	14	6	
Burgos			
Soria	11	5	
Valladolid	17	5	0,4
Salamanca	17		1
Ávila	10	7	0,1
Segovia	12	5	
Madrid	13	8	0,7
Toledo	13	7	1
Guadalajara	13	9	0,4
Cuenca	12	8	3
Ciudad-Real	13	7	?
Albacete	14	5	3
Cáceres	17	12	6
Badajoz	19	13	3
Vitoria	16	7	
Logroño	13	7	
Pamplona	13	7	
Huesca	15		
Zaragoza	14	7	0,1
Lérida			
Olerona	19	8	
Barcelona	19	13	
Tarragona	16	11	
Tortosa	15	9	
Teruel	13	2	
Castellón	16	11	
Valencia	18	8	1p
Alicante	19	9	2
Murcia	19	6	
Sevilla	21	14	4
Córdoba	19	13	9
Jaén	17	10	8
Baeza	13	9	4
Granada	15	9	9
Huelva	22	16	7
San Fernando	21	16	1
Tarifa	20	16	
Algeciras			
Málaga	19	12	7
Almería	19	13	7
Palma	20	10	
Ibiza			
Mahón	19	12	0,4
Las Palmas			
St. Cruz de T.	25	17	
Laguna			
Izaña			8
Tetuán	20		
Melilla	23	16	
Tánger			

**Observaciones en Madrid de 13<sup>h</sup> del día 16 a 7<sup>h</sup> del día 17**  
PARQUE DEL RETIRO (Altitud 667m.)

Horas	Barómetro		Temperatura C°	Humedad %	Viento Dirección Fv	Nieva o Nieve mm.	Estado del Cielo	Horas de insolación	Temperatura	
	mm	milibaros							máxima	mínima
13	701,7	935,5	12,0	91	W	1	3,1	Cubierto	13,2	7,6
18	703,4	937,8	11,0	92	Cal	0	0,1	Idem	12,6	4,6
1	703,9	937,7	8,8	94	Cal	0	0	C. Cubierta normal media	8,6	
7	703,9	938,5	8,6	96	NE	1	0,4	C. Cubierta normal	705,7	

**Signos convencionales**

**Cielo**

- Despejado
- ☁ Con nubes
- ☁ Bruma
- ☁ Niebla
- ☁ Lluvia
- ☁ Nieve
- R Tormenta
- ☁ Ci. Cirros
- ☁ St. Estratos
- ☁ Cú. Cúmulos
- ☁ Acú. Alto Cúmulos
- ☁ Fcú. Páso Cirros

**Vientos**

Signo	Nombres	Relatividad	Signo	Nombres
—	Calma		—	Ulana
—	Ventolina	1 a 2	—	Rizada
—	Muy flojo	2 a 4	—	Marejada
—	Flojo	4 a 6	—	Picada
—	Moderado	6 a 8	—	Marejada gruesa
—	Algo fuerte	8 a 10	—	Gruesa
—	Fuerte	10 a 12	—	Muy gruesa
—	Muy fuerte	12 a 14	—	Arbolada
—	Temporal	14 a 16	—	Muy arbolada

**Mar**

En azul Curvas de igual presión del mar.  
En negro Curvas de igual presión del día.  
En negro Curvas de igual variación de presión desde tres horas antes.

