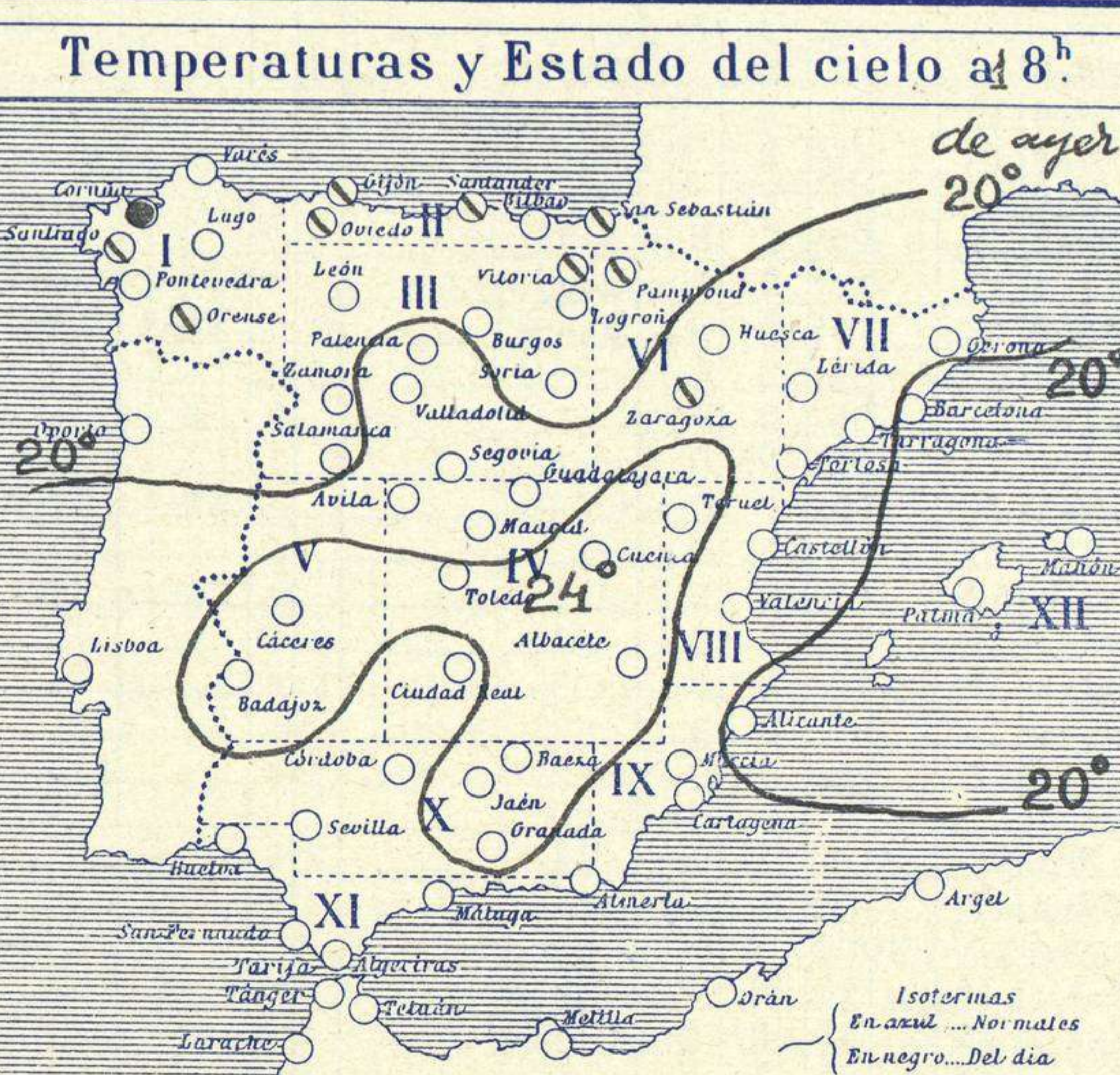
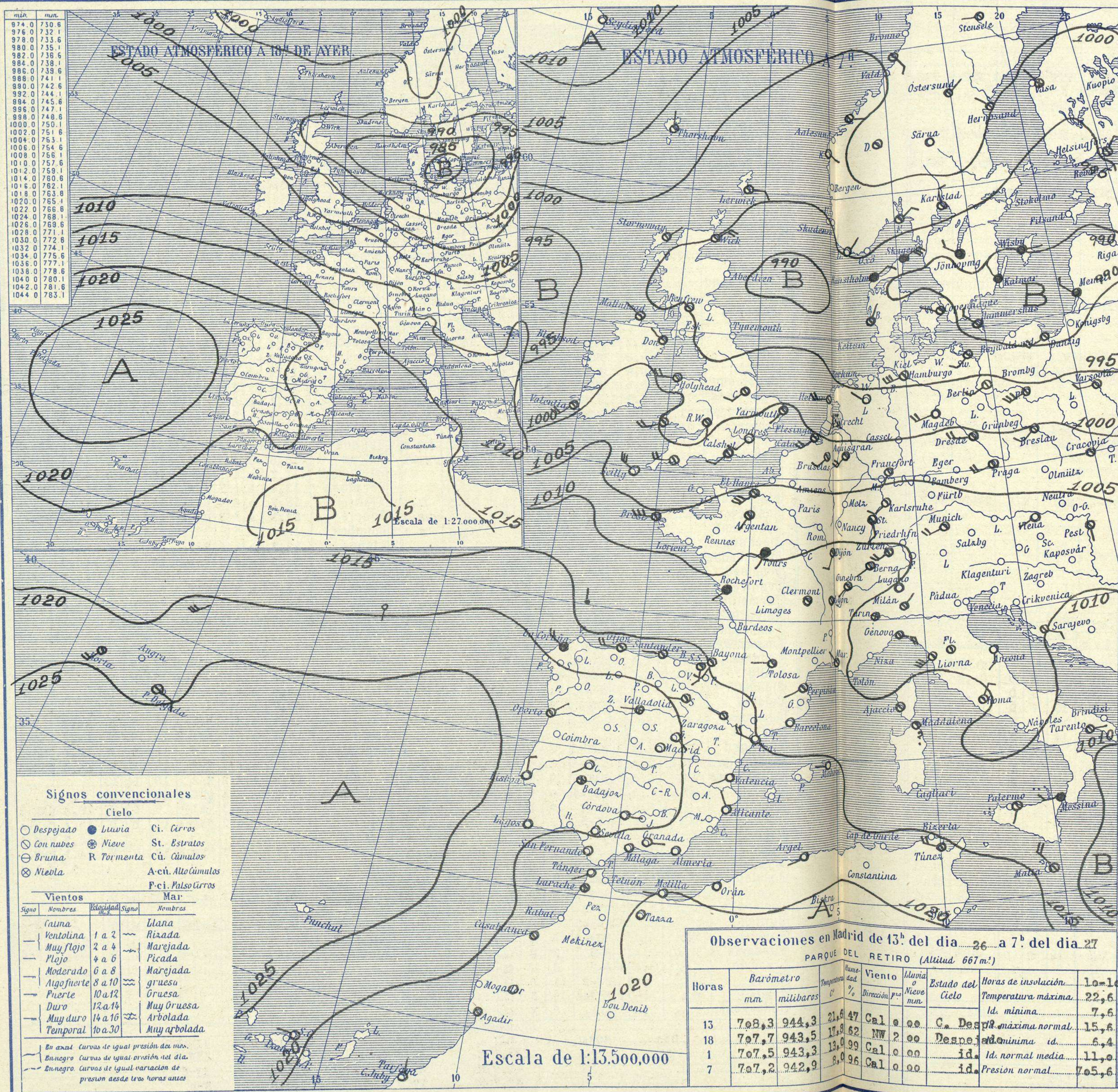


OBSERVACIONES DEL EXTRANJERO

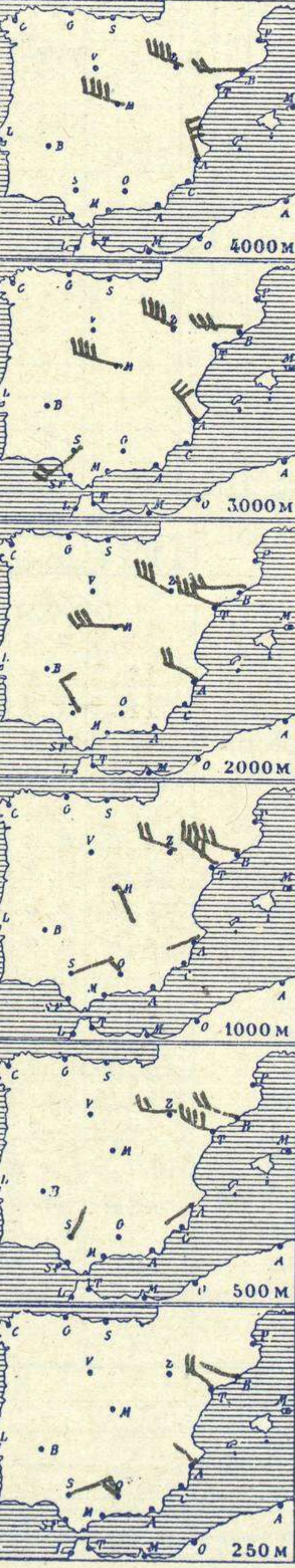
ESTACIONES	PRESIÓN MILIBARES			VIENTO	TEMPE- RATURA	TIEMPO		PRESIÓN MILIBARES			VIENTO	TEMPE- RATURA	TIEMPO		PRESIÓN MILIBARES			VIENTO		
	á O° N.M.G.N.	VARIACIÓN	C			D. y F.	PRESENTE	PASADO	á O° N.M.G.N.	VARIACIÓN			C	D. y F.	PRESENTE	PASADO	á O° N.M.G.N.		VARIACIÓN	C
ISLANDIA	Seydisfjord	11,6	1,5	3	Cal-o	-1	D	D	07,8	Cal-o								95,8	WNW-3	
	Reykjavik	10,3	0,5	3	E-3	0	N	N	02,3	E-2								94,6	NW-5	
	Vestmannað	10,4	1,5	3	E-6	3	D	D	01,2	E-8								98,4	WNW-4	
	Thorshavn	04,0	1,2	3	N-2	2	N	LL	01,2	Cal-o								99,8	W-2	
	Stensele	03,4	0,6	3	W-1	-4	N	N	98,7	Cal-o								07,6	NW-4	
	Ostersund	03,3	0,6	3	NE-1	-5	N	N	99,8	NE-1								08,3	?	
	Hernosánd	99,2	0,4	3	NW-1	-1	N	N	98,0	Cal-o								11,5	SW-1	
	Sárna	01,7	0,4	3	Cal-o	-8	D	D	97,1	Cal-o								09,1	NW-2	
	Karlstad	96,2	0,2	4	N-3	0	N	N	97,0	NNE-1								00,5	WNW-6	
	Estocolmo								96,8	Cal-o								03,1	W-6	
	Jönköping	92,6	0,4	4	NW-3	2	LL	ny	91,0	S-3								06,3	WNW-9	
	Wisby	92,2	0,2	6	E-2	6	LL	LL	93,2	SE-3								11,4	WNW-4	
	Kalmar	97,0	1,6	3	NNW-3	6	LL	LL	88,8	ESE-3								10,3	NW-3	
	Bronnö																	10,1	WNW-4	
	Vallersund																	07,3	W-3	
	Kinn	99,7	1,0	2	ESE-2	2	D	D	97,0	ENE-2										
	Dombaas	01,0	1,2	3	Cal-o	-8	D	N	99,9	Cal-o										
	Utsire								95,0	ESE-3									04,5	W-3
	Færdar	97,1	1,2	3	NE-3	2	N	N	04,5	NE-4										
	Lister	95,5	0,8	3	NE-2	1	D	D	92,1	ENE-4									04,2	SV-3
	Skagen	94,2	0,8	3	NE-6	3	LL	LL	89,4	ENE-6									04,2	SV-3
	Hanstholm	93,4	1,0	3	NE-3	5	A	A	87,6	ENE-5									10,1	WNW-2
	Blaavands	94,0	1,8	3	NNE-2	3	N	N	87,4	NNW-2									07,0	Cal-o
	Copenhague	91,2	2,4	3	WNW-2	6	N	LL	85,0	SE-2									13,6	W-2
	Hammershus	98,0	?	?	NW-3	5	N	LL	25,6	SSE-2									11,3	W-2
	Lerwick	96,4	0,6	2	E-3	?	N	N	96,7	NE-3									12,3	Cal-o
	Stornoway	96,0	1,0	3	NE-2	6	N	N	94,8	NNE-1									16,2	W-5
	Wick	96,0	0,2	5	NE-4	7	N	A												
	Aberdeen																			
	Malin Head	95,0	0,0	2	NW-2	7	N	A	97,5	W-4										
	Renfrew	95,0	0,4	6	Cal-o	4	N	N	95,3	WSW-2										
	Tynemouth								94,0	W-3										
	Blacksod																			
	Donaghadee	95,0	0,6	8	NW-2	3	N	N												
	Holyhead	99,0	0,6	7	W-5	9	N	A	01,7	W-5										
	Cranwell	97,0	1,6	6	SW-3	5	N	N	98,4	W-4										
	Yarmouth	90,0	0,4	8	SW-2	6	N	N	97,2	WSW-2										
	Valentia	99,0	0,0	7	SW-4	8	N	A	07,0	SW-4										
	Pembroque	?	0,0	7	WSW-4	10	N	LL	04,0	WNW-4										
	Ross-on-Wye	99,0	0,0	7	S-2	6	N	LL												
	Londres	01,0	1,4	9	SV-3	7	D	D												
	Scilly	03,0	1,2	6	NW-6	10	D	A	08,1	WSW-5										
	Plymouth	02,0	0,0	7	W-4	10	N	LL	07,0	WNW-5										
	Calshot	01,0	1,8	7	SW-3	9	N	N												
	Quernsey								07,8	W-6										
	Borkum																			
	Loningen	92,1	1,0	3	WNW-2	8	N	N												
	Hamburgo	94,7	1,0	4	WSW-6	8	N	A	89,9	WSW-4										
	Swinemunde	93,0	0,0	3	WSW-3	8	N	A	89,4	SW-4										
	Danzig	92,0	0,2	4	WSW-4	9	N	A	91,1	S-4										
	Memel	92,0	0,0	3	NW-3	8	LL	LL	87,1	WSW-4										
	Aquisgran	02,0	0,0	3	SW-5	9	N	N	99,0	SW-4										
	Magdeburgo	92,0	1,0	2	WSW-5	9	D	LL	92,8	WSW-4										
	Berlin								91,3	SSW-5										
	Dresde	00,0	1,4	3	W-5	10	N	N	93,9	S-3										
	Breslau	00,0	2,4	3	SW-3	9	LL	LL	95,9	S-5										
	Francfort	04,0	0,6	3	SSW-3	9	N	N	98,6	SSW-2										
	Carlsruha	07,0	0,3	3	SW-3	10	N	A	02,0	SW-3										
	Munich	02,0	0,0	?	WSW-5	9	N	N												
	Posen	96,0	1,4	2	WSW-6	8	N	N												
	Varsovia	96,0	1,0	3	W-3	7	N	LL												
	Cracovia	01,0	0,4	3	W-2	9	N	LL												
	Viena	06,0	0,0	?	WSW-2	11	D	LL												
	Praga	04,0	0,6	4	WSW-4	8	N	LL												
	Buda-Pest	05,0	0,2	2	S-1	8	N	LL												

RADIOGRAMAS TRANSMITIDOS DESDE BARCOS

DIA	HORA	LAT	LONG	PRESION	VIENTO
27	7	35,9 N	33,0 W	1,022	SSW-2
		41,2 N	24,9 W	1,020	SW-6
		42,7 N	17,3 W	1,018	S-0



Observaciones aerológicas



Estado General

Siguen pasando del Atlántico al Báltico centros depresionarios que producen mal tiempo por el Canal de la Mancha, mar del Norte e Islas Británicas. Las altas presiones subsisten en el Atlántico entre Azores y Portugal y extienden su influencia a toda España.

Tiempo probable

- EN LAS REGIONES.
- I } Vientos del Oeste, chubascos y marejada.
  - II }
  - III }
  - IV }
  - V } Buen tiempo.
  - VI }
  - VII } Algunas nieblas matinales.
  - VIII }
  - IX }
  - X }
  - XI }
  - XII }

Temperaturas y Lluvia

Estaciones	Temperaturas		Lluvia mm
	Máx.	Mín.	
La Coruña	18	15	2
Santiago	16	13	12
Pontevedra	17	9	16
Lugo			
Orense	18	15	
Ciudad Real	20	14	ip
Oviedo	22	16	
Santander	17	16	03
Bilbao	19	17	2
San Sebastián	21	14	ip
León	18	7	
Zamora	20	8	
Palencia	21	8	
Burgos			
Soria	19	8	
Valladolid	22	8	
Salamanca	21		
Ávila	18	5	
Segovia	17	6	
Madrid	23	8	
Toledo	24	10	
Guadalajara	23	6	
Cuenca	20	5	
Ciudad Real	18	9	
Albacete	23	8	
Cáceres	26	9	
Badajoz	26	9	
Vitoria	19	11	
Logroño	23	10	
Pamplona	16	11	
Huesca		10	
Zaragoza	23	11	
Lérida			
Oerona	22	11	
Barcelona	22	15	
Tarragona	22	16	
Tortosa	27	20	
Teruel	20	3	
Castellón	26	15	
Valencia	27	15	
Alicante	25	13	
Murcia	28	12	
Sevilla	30	11	
Córdoba	24	12	
Jaén	23	14	
Baeza	25	13	
Granada	24	11	
Huelva	23	14	
San Fernando	25	15	
Tarifa	29	15	
Algeciras	23	13	
Málaga	26	15	
Almería	23	15	
Palma	20	12	
Ibiza			
Mahón	22	14	
Las Palmas			
St. Cruz de T.	25	19	
Laguna			
Izaba			
Tenán	27		
Melilla	25	13	
Tánger			

Observaciones en Madrid de 13ª del día 26 a 7ª del día 27

Horas	Barómetro		Temperatura	Humedad	Viento	Lluvia	Estado del Cielo	Horas de insolación
	mm	milibaros						
13	708,3	944,3	21,6	47	Cal	00	C. Despej	10,1
18	707,7	943,5	17,8	62	NW	200	Despej	7,6
1	707,5	943,3	13,0	99	Cal	00	id.	15,6
7	707,2	942,9	8,0	96	Cal	00	id.	6,4
							id.	11,0
							id.	705,6

**Signos convencionales**

**Cielo**

- Despejado
- ☉ Con nubes
- ☁ Bruma
- ⊗ Niebla
- Lluvia
- ❄ Nieve
- R Tormenta
- A.cú. Alto cúmulos
- P.c. Pajoso Cirros
- Ci. Cirros
- St. Estratos
- Cú. Cúmulos

**Vientos**

Signo	Nombres	Velocidad	Signo	Nombres
—	Calma	1 a 2	—	Ulana
—	Ventolina	2 a 4	—	Rizada
—	Muy flojo	4 a 6	—	Marejada
—	Plojo	6 a 8	—	Picada
—	Moderado	8 a 10	—	Marejada gruesa
—	Algo fuerte	10 a 12	—	Gruesa
—	Fuerte	12 a 14	—	Muy gruesa
—	Duro	14 a 16	—	Muy arbolada
—	Muy duro	16 a 20	—	Muy arbolada

**Mar**

- En azul Curvas de igual presión del día.
- En negro Curvas de igual presión del día.
- En negro Curvas de igual variación de presión desde tres horas antes.

